

T.C.
KÜLTÜR VE TURİZM BAKANLIĞI
KÜLTÜR VARLIKLARI VE MÜZELER GENEL MÜDÜRLÜĞÜ
ADANA KÜLTÜR VARLIKLARINI
KORUMA BÖLGE KURULU

KARAR

TOPLANTI TARİHİ VE NO:27.11.2014-123
KARAR TARİHİ VE NO :27.11.2014-4432

TOPLANTI YERİ
ADANA

Hatay ili, Kırıkhan ilçesi, Kastal mahallesi, 8 parsel ve Özkızılkaya mahallesi 62 parsel üzerinde tespit edilen arkeolojik alanın tesciline ilişkin; Hatay Valiliği İl Kültür ve Turizm Müdürlüğü'nün 04.11.2014 gün ve 3723 sayılı yazısı ve eki Hatay Müze Müdürlüğü uzmanlarınca hazırlanmış 31.10.2014 günlü rapor okundu, ekleri ve konunun işlem dosyası incelendi, yapılan görüşmeler sonucunda;

Hatay ili, Kırıkhan ilçesi, Kastal mahallesi, 8 parsel ve Özkızılkaya mahallesi 62 parsel üzerinde Müze Müdürlüğü uzmanlarınca tespit edilen arkeolojik alanın 2863 sayılı yasa kapsamında korunması gerekli taşınmaz kültür varlığı özelliği gösterdiği anlaşıldığından 1. derece arkeolojik sit alanı olarak tesciline (OLUMLU), tespit ekibince önerilen ve kararımız eki haritalarda gösterilen 1. derece arkeolojik sit alanı sınırlarının uygun olduğuna karar verildi.


İLİ: HATAY

İLÇE: KIRKHAN

MAHALLE: KASTAL - ÖZKIZILKAYA

MEVKİİ: KIZILKAYA DAĞI (KASTAL) -

PARSEL: 8 (KASTAL), 62 (ÖZKIZILKAYA)



27.11.2014
Adana Kültür Varlıklarını
Koruma Bölge Kurulunun
Kararı Sayı: 4432

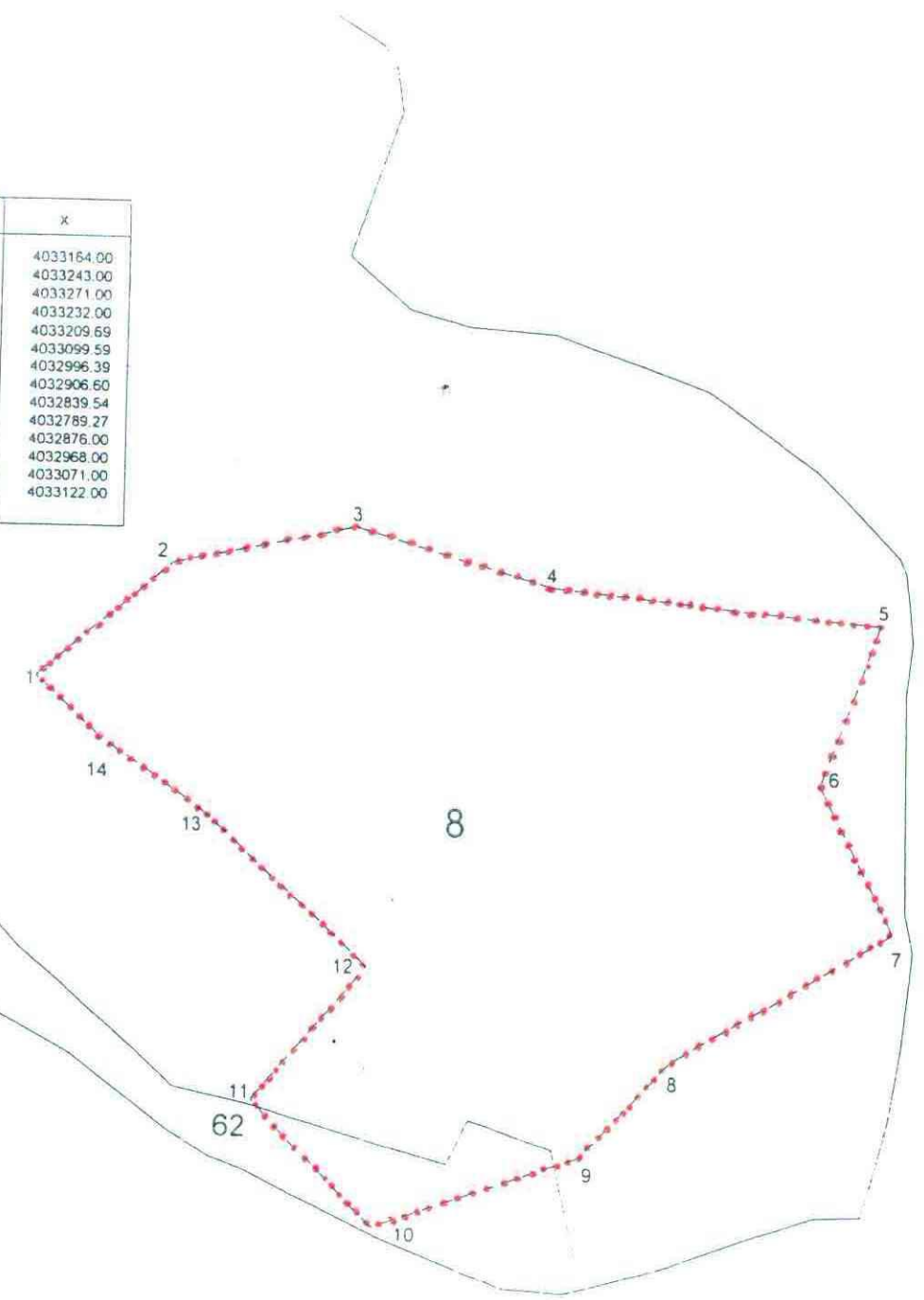
NoktaNo	Y	X
1	544962.00	4033164.00
2	545056.00	4033243.00
3	545186.00	4033271.00
4	545325.00	4033232.00
5	545556.34	4033209.69
6	545516.10	4033099.59
7	545568.16	4032996.39
8	545413.65	4032906.60
9	545350.78	4032839.54
10	545206.96	4032789.27
11	545120.00	4032876.00
12	545200.00	4032968.00
13	545084.00	4033071.00
14	545009.00	4033122.00



Lejant tarafımızdan hazırlanmıştır.
... I. Derece Arkeolojik Sit Sınırı.

SUBHİ
Arkeolog

Volkan GÜL
Arkeolog



AVRUPA KONSEYİ	DOĞAL VE KÜLTÜREL VARLIKLARI KORUMA ENVANTERİ	DKVKE	SİT	ENVANTER NO :
TÜRKİYE	KÜLTÜR VARLIKLARI VE MÜZELER GENEL MÜDÜRLÜĞÜ			HARİTA NO:
İLİ : HATAY	İLÇESİ : Kırıkhan	MAHALLE KÖY VEYA MEVKİİ :	KASTAL ve Özkızılkaya	KADASTRO PAFTA : ADA: Parsel: Kastal 8- Özkızılkaya 62
ADI : Yapı Kalıntısı-Kaya Mezarları-Su Sarnıcı ve Doğal Mağaralar.				
GENEL TANIM : Hatay İli, Kırıkhan İlçesi, Kastal Mahallesi, Kızılkaya Dağı mevkii ile Özkızılkaya mahalleri içinde yer alan ve Kızılkaya tepesinin güney ucunda Kayalık tepe üzerinde anıtsal bir yapıya ait duvar kalıntıları bulunmaktadır. Dörtgen planlı yapının mevcut boyutları 60x15 m'dir. Yapının hemen doğu, güney ve güneydoğusundaki kayalık bölgede çok sayıda kaya mezarı, sarnıç, kaya kesim alanı ile doğal mağaralar yer almaktadır. İncelenen kaya mezarlarının bazılarının girişleri merdivenli olduğu görülmüştür, fakat kaya mezarlarının büyük kısmının içerisi toprakla dolmuş olduğundan iç kısımlarında inceleme yapmak mümkün değildir. Yapılan incelemeler sonucunda Anıtsal yapı; Erken Tunç Çağ ve Orta Tunç Çağına, Doğu, güney ve Güneydoğu etekleri; Kalkolitik döneme tarihlendirilmiştir.				
ŞİMDİKİ TEHLİKELER: Yapılaşma-Kaçak kazılar- Taş Ocakları				
ŞİMDİKİ DURUM : Korumasız				
SİT POTANSİYELİ : Yüksek			KORUMA DERECESESİ : 1. Derece Arkeolojik Sit	
ŞİMDİKİ KORUMA : Korumasız			HAZIRLAYANLAR : AİT SUBHİ Volkan GÜL Arkeolog	
ÖNERİLEN KORUMA : 1. Derece Arkeolojik Sit			KONTROL EDEN: Nilüfer SEZGİN Müze Müdürü	
YAYIN DİZİSİ :			TESCİL:	
GÖZLEMLER :			KARAR TARİHİ:	
			KARAR NO:	
			REVİZYON :	
			G.M.E.E.A.Y.K. ONAYI : / /20	

HARİTALAR, FOTOĞRAFLAR :



Adana Kültür Varlıklarını
Koruma Bölge Kurulunun




KIZILKAYA TEPESİ 2 SİT ALANI HARİTASI:

İLİ:HATAY
İLÇESİ:KIRIKHAN
MAH:KASTAL
PAFTA:P36 B2-P37 A1

1.DERECE SİT KÖŞE KOORDİNATLARI(6 DER ED 50)

NoktaNo	Y	X
1	275994.842	4034335.396
2	276091.272	4034411.449
3	276222.105	4034435.397
4	276359.851	4034392.085
5	276590.429	4034362.586
6	276546.676	4034253.774
7	276595.611	4034148.982
8	276438.354	4034064.024
9	276373.417	4033998.938
10	276228.075	4033953.156
11	276143.838	4034042.565
12	276226.676	4034132.050
13	276113.914	4034238.628
14	276040.522	4034291.946



10000

GÖSTERİM:

●●●●●● 1.DERECE ARKEOLOJİK SİT ALANI SINIRI.
HATAY VALİLİĞİ İL KÜLTÜR VE TURİZM MÜDÜRLÜĞÜNÜN
04.11.2014 GÜN VE 3723 SAYILI YAZI EKİ HARİTADAKİ
KOORDİNATLAR TARAFIMDAN APLİKE EDİLMİŞTİR.

Zafer YALÇIN
Harita Mühendisi

98

Kızılkaya T.

Akpınar

Özkızılkayaçiftliği
(Mah.)

Adana Kültür Varlıklarını Koruma Bölge Kurulunun 04.11.2014 gün ve 3723 Sayılı Kararı Ekidir.
Adana Kültür Varlıklarını Koruma Bölge Kurulunun 04.11.2014 gün ve 3723 Sayılı Kararı Ekidir.