

**T.C.**  
**KÜLTÜR VE TURİZM BAKANLIĞI**  
**ESKİŞEHİR KÜLTÜR VARLIKLARINI KORUMA BÖLGE KURULU**

**KARAR**

**Toplantı Tarih ve no** : 14.01.2015 - 144  
**Karar Tarih ve no** : 14.01.2015 - 2906

**Toplantı Yeri**  
**ESKİŞEHİR**

Eskişehir İli, Alpu İlçesi, Sakarıkaracaören Mahallesi'nde tespit edilen Akseki Mevkii Nekropolü öneri I. (Bir) Derece Arkeolojik Sit sınırlarına ilişkin hazırlanan bilgi ve belgelerin değerlendirilmesinin istendiği Eskişehir Kültür Varlıklarını Koruma Bölge Kurulu Müdürlüğü uzmanlarının 27.10.2014 tarihli raporu ve ekleri, Kültür Varlıkları ve Müzeler Genel Müdürlüğü'nün 25.02.2009 tarih, B.16.0.KVM.0.12.01.00.222.0.8-37375 sayılı yazısı, konuyla ilgili faaliyeti etkilenen Kurum ve Kuruluşların görüşlerinin iletildiği yazılar; Eskişehir Valiliği'nin (Kadastro Müdürlüğü) 02.12.2014 tarih, 82953731-160-18/11525 sayılı yazısı.; 12.01.2015 tarih, 175 sayılı dosya inceleme raporu okundu, tescil fişi, koordinatlı sit sınırı paftası, sit sınırlarının aktarıldığı kadastral pafta ile fotoğrafları ve dosyası incelendi, yapılan görüşmeler sonucunda;

Eskişehir İli, Alpu İlçesi, Sakarıkaracaören Mahallesi'nde tespit edilen Akseki Mevkii Nekropolü'nün 2863 sayılı Kanun kapsamında I. (Bir) Derece Arkeolojik Sit olarak tesciline; hazırlanan tescil fişi, 1/5000 ölçekli koordinatlı sit sınırı paftası ve sit sınırlarının aktarıldığı kadastral paftanın uygun olduğuna; söz konusu alanda Kültür Varlıklarını Koruma Yüksek Kurulu'nun Arkeolojik Sitler, Koruma ve Kullanma Koşulları'na ilişkin 05.11.1999 gün, 658 sayılı İlke Kararı'ndaki I. (Bir) Derece Arkeolojik Sitlerle ilgili hükümlerin geçerli olduğuna ve bu hükümlerin geçiş dönemi koruma esasları ve kullanma koşulları olarak belirlenmesine; sit sınırları içerisinde Kurulumuzdan izinsiz herhangi bir fiziki ve inşai müdahalede bulunulmamasına karar verildi.

Eskişehir İli, Alpu İlçesi, Sakarı Aracaören Mahallesi  
Akseki Mevkii Nekropol Alanı

I. (Bir) Derece Arkeolojik Sit Sınırı

## 6 Derece Ed-50 Koordinatlar

Nokta No	Y	X
1	321365.766	4434551.904
2	321372.823	4434551.042
3	321393.041	4434545.017
4	321408.260	4434520.372
5	321405.412	4434489.458
6	321379.341	4434465.756
7	321285.150	4434449.959
8	321265.643	4434457.652
9	321251.585	4434477.892
10	321250.445	4434503.727
11	321259.119	4434522.530
12	321286.432	4434537.690
13	321318.315	4434547.814

Pafta: H25-C3



Ozlem GOKPINAR  
Harita Mühendisi

5000

KÜLTÜR VE TURİZM BAKANLIĞI  
MÜHÜR VE MÜZELER GENEL MÜDÜRLÜĞÜ  
Eskişehir İl Kültür Varlıklarını Koruma Bölgesi  
Kültür Varlıklarını Koruma Kurulu  
Siyahi Kararı Eridir

ASLI GİBİDİR



İli	ESKİŞEHİR
İlçesi	ALPU
Köy-Mah	SAKARIKARACAÖREN
Pafta No	(P.4) H25-c24-a
Ada/Parsel No	0

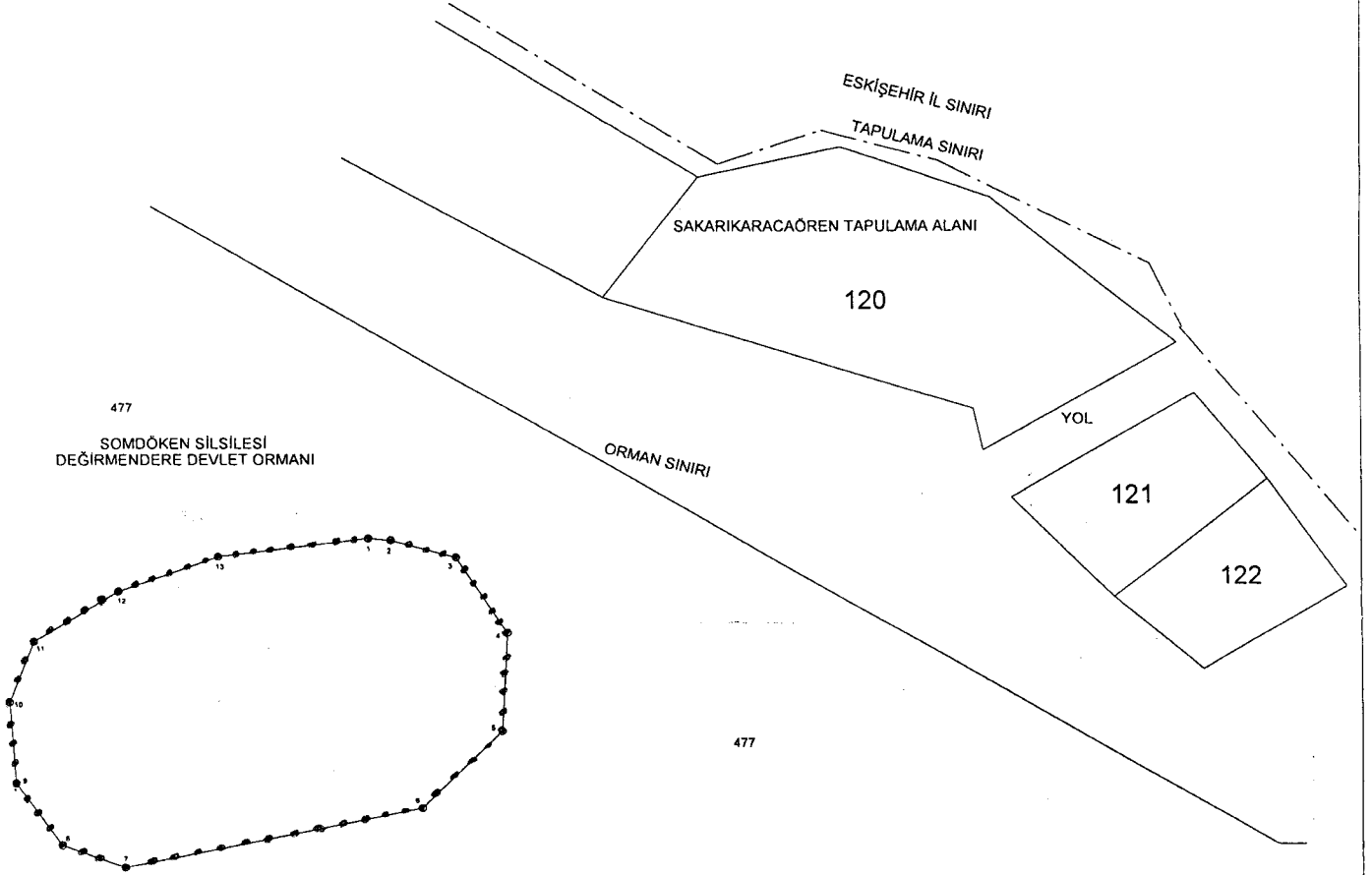
## Durum Haritası

ED 50 3 Derece Koordinatlar

NoktaNo	Y	X
1	577339.37	4434618.69
2	577346.45	4434618.06
3	577366.86	4434612.72
4	577382.90	4434588.60
5	577381.10	4434557.61
6	577355.84	4434533.04
7	577262.23	4434514.08
8	577242.47	4434521.11
9	577227.73	4434540.86
10	577225.72	4434566.65
11	577233.76	4434585.73
12	577260.55	4434601.81
13	577292.08	4434613.00

ESKİŞEHİR İLİ ALPU İLÇESİ SAKARIKARACAÖREN MAHALLESİ  
AKSEKİ MEVKİİ NEKROPOLÜ

..... I. (BİR) DERECE ARKEOLOJİK SİT SINIRI



SOMDÖKEN SILSİLESİ  
DEĞİRMENDERE DEVLET ORMANI

SOMDÖKEN SILSİLESİ  
DEĞİRMENDERE DEVLET ORMANI

Tarafımdan Çizilmiştir.



01.12.2014

Cengiz HAVAN  
Kadastro Teknisyeni

2906



AVRUPA KONSEYİ	KÜLTÜREL VARLIKLARI KORUMA ENVANTERİ K.V.K.E		SİT	ENVANTER NO:	
TÜRKİYE	ESKİŞEHİR KÜLTÜR VARLIKLARINI KORUMA BÖLGE KURULU			HARİTA NO:	
İli: Eskişehir	İlçesi: Alpu	Mahalle Veya Köyü: Sakarıkaraçaoören Mahallesi	Pafta:	Ada:	Parsel:477
Adı: Akseki Mevkii Nekropolü					
GENEL TANIM: Söz konusu nekropol alanı Sakarıkaraçaoören Mahalle merkezinin 2.5 km. kuzey batısında, Sakarya nehrinin 150 m. batısındaki kayalık doğal bir tepenin batıdan doğuya doğru eğimli yüzeyinde yer almaktadır. Taş sandık formundaki mezarlar bu tepenin üzerinde dağınık biçimde ve farklı ebatlarda olup, kuzey-güney yönlüdür. Yüzeyde geç dönem seramik parçaları tespit edilmiştir.					
Şimdiki Tehkiler: Kaçak kazı tehlikesine açık.					
Şimdiki Durum: Arkeolojik alan çevresinde tarımsal faaliyetler ve yapılaşma devam etmektedir.			Koruma Derecesi: I. (Bir) Derece Arkeolojik Sit		
Sit Potansiyeli: I. (Bir) Derece Arkeolojik Sit			HAZIRLAYANLAR : TARİH: 12.01.2015		
Şimdiki Koruma: Korumasız			Özlem ÇAKAR KILIÇ Arkeolog		
Önerilen Koruma: Yerel yönetimler tarafından korunması			Özlem GÖKPINAR DEMİRÇİ Harita Mühendisi		
			KONTROL EDEN: Sinan KOCA		
			TARİH : 12.01.2015 Bölge Kurulu Müdürü		
			KURUL KARARLARI:		
Yayın Dizisi: -			REVİZYON: GEEAYK ONAYI:		
Gözlemler:	Kurul İsmi:	Kurul Karar Tarihi:	Kurul Karar No:		



1.3  
KÜLTÜR VE TURİZM BAKANLIĞI  
KÜLTÜR VARLIKLARI VE MÜZELER GENEL MÜDÜRLÜĞÜ  
ESKİŞEHİR KÜLTÜR VARLIKLARINI KORUMA BÖLGE  
KURULU'NUN 11.01.2015 TARİH VE 2906  
SAYILI KARARI EKİDİR

ASLI GEBİDİR

Sinan KOCA  
Bölge Kurulu Müdürü

