

T.C.
KÜLTÜR VE TURİZM BAKANLIĞI
ESKİŞEHİR KÜLTÜR VARLIKLARINI KORUMA BÖLGE KURULU

KARAR

Toplantı Tarih ve no: 15.01.2015 – 145
Karar Tarih ve no : 15.01.2015 – 2915

Toplantı Yeri
ESKİŞEHİR

Afyonkarahisar İli, Evciler İlçesi'nde tespit edilen Kocahöyük'ün tescili ve öneri I. (Bir) ve III. (Üç) Derece Arkeolojik Sit sınırlarına ilişkin hazırlanan bilgi ve belgelerin değerlendirilmesi istemine ilişkin Afyonkarahisar Valiliği'nin (İl Kültür ve Turizm Müdürlüğü Müze Müdürlüğü) 30.05.2014 tarih, 16586271-165/1937 sayılı yazısı ve yazı eki 26.05.2014 tarihli Müze Müdürlüğü uzman raporu, konuyla ilgili faaliyeti etkilenen Kurum ve Kuruluşların görüşlerinin iletiildiği yazılar; Maden İşleri Genel Müdürlüğü'nün 22.07.2014 tarih, 254437-54698 sayılı yazısı, 09.01.2015 tarih, 153 sayılı dosya inceleme raporu okundu, tescil fişi, koordinatlı sit sınırı paftası, sit sınırlarının aktarıldığı kadastral pafta ile fotoğrafları ve dosyası incelendi, yapılan görüşmeler sonucunda;

Afyonkarahisar İli, Evciler İlçesi'nde tespit edilen Kocahöyük'ün 2863 sayılı Kanun kapsamında I. (Bir) ve III. (Üç) Derece Arkeolojik Sit olarak tesciline; hazırlanan tescil fişi, 1/25000 ölçekli koordinatlı sit sınırı paftası ve sit sınırlarının aktarıldığı kadastral paftanın uygun olduğuna; Sit sınırlarına ilişkin geçiş dönemi koruma ve kullanma koşullarına ilişkin önerilerin hazırlanarak Kurulumuza iletilmesine; alanda mevcut eski tarihli kaçak kazı çukurlarının Belediyesince Müze Müdürlüğü uzmanları denetiminde kapatılarak uygulama öncesi ve sonrasına ilişkin rapor ve fotoğrafların Kurul Müdürlüğüne iletilmesine, söz konusu alanda Kültür Varlıklarını Koruma Yüksek Kurulu'nun 05.11.1999 gün, 658 sayılı İlke Kararı'nın ilgili hükümlerinin geçerli olduğuna, madencilik faaliyetlerinin yasaklanmasına ve Kurulumuzdan izinsiz herhangi bir fiziki ve inşai müdahalede bulunulmamasına karar verildi.

SIT ARKEOLOJIK I
SIT ARKEOLOJIK III

21


KOORDINATLAR

Derece	Koordinatlar
757275	4214633
757276	4214677
757256	4214724
757229	4214768
757174	4214788
757109	4214781
757064	4214751
757030	4214696
757025	4214642
757052	4214588
757110	4214551
757174	4214540
757226	4214560
757258	4214573
757271	4214601

III Derece Koordinatlar

757053	4214810
757183	4214896
757277	4214809
757334	4214712
757314	4214571
757247	4214464
757104	4214500
756979	4214530
756960	4214686

KÜLTÜR VE TURİZM BAKANLIĞI
MÜZELER VE ANITLAR GENEL MÜDÜRLÜĞÜ
ZORLUK KÜLTÜR VARLIKLARINI KORUMA BÖLGE
KURULUMU (5.01.2015 TARİH VE 2515
MAYILIKARAR) KARARI



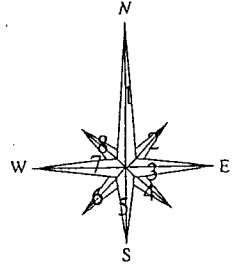
AFYONKARAHİSAR-EVCİLER
Kocaböyük

0 70 280Meters

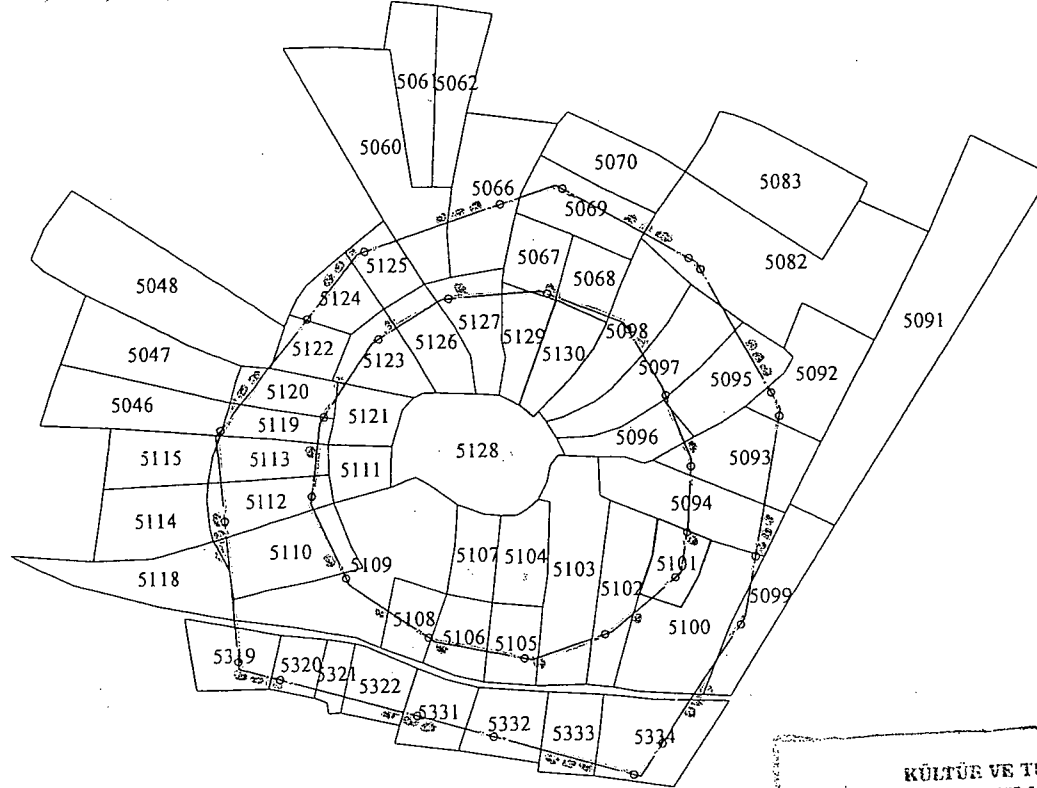
I.(Bir) Derece Arkeolojik Sit
III.(Üç) Derece Arkeolojik Sit

İli : Afyonkarahisar
İlçesi : Evciler
Mahallesi : Merkez
Ada No : ---

Parsel No: 5068, 5093, 5094, 5096, 5097, 5098, 5100, 5101, 5102, 5103, 5104, 5105, 5106, 5107, 5108, 5109, 5110, 5111, 5112, 5113, 5119, 5120, 5121, 5123, 5126, 5127, 5128, 5129, 5130 nolu parseller I.(Bir) Derece Arkeolojik Sit; 5060, 5066, 5067, 5068, 5069, 5082, 5092, 5093, 5094, 5095, 5096, 5097, 5098, 5099, 5100, 5101, 5102, 5103, 5105, 5106, 5108, 5109, 5110, 5112, 5113, 5119, 5120, 5121, 5122, 5123, 5124, 5125, 5126, 5127, 5129, 5319, 5320, 5321, 5322, 5331, 5332, 5333, 5334 nolu parseller III.(Üç) Derece Arkeolojik Sit:

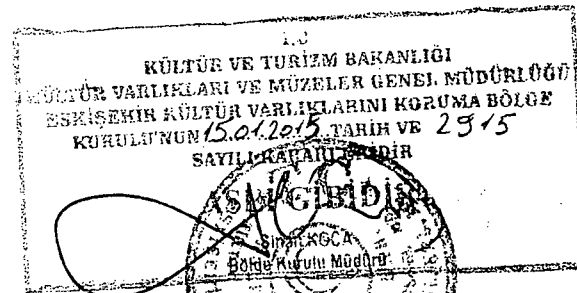


1/5000



Cemil DUMENLIOĞLU
Arkeolog

Özkan ASLAN
Arkeolog



Ahmet CENGİZ
Kad. Tek.

19

AVRUPA KONSEYİ	DOĞAL VE KÜLTÜREL VARLIKLARI KORUMA ENVANTERİ D.K.V.K.E.		SİT	ENVANTER No.
TÜRKİYE	KÜLTÜR VARLIKLARI VE MÜZELER GENEL MÜDÜRLÜĞÜ			HARİTA NO:
İLİ: AFYONKARAHİSAR	İLÇE: EVCİLER	MAHALLE,KÖY: MERKEZ	PAFTA: - ADA: - PARSEL: I.(Bir) Derece Arkeolojik: 5068, 5093, 5094, 5096, 5097, 5098, 5100, 5101, 5102, 5103, 5104, 5105, 5106, 5107, 5108, 5109, 5110, 5111, 5112, 5113, 5119, 5120, 5121, 5123, 5126, 5127, 5128, 5129, 5130 nolu parseller; III.(Üç) Derece Arkeolojik: 5060, 5066, 5067, 5068, 5069, 5082, 5092, 5093, 5094, 5095, 5096, 5097, 5098, 5099, 5100, 5101, 5102, 5103, 5105, 5106, 5108, 5109, 5110, 5112, 5113, 5119, 5120, 5121, 5122, 5123, 5124, 5125, 5126, 5127, 5129, 5319, 5320, 5321, 5322, 5331, 5332, 5333, 5334 nolu parseller.	

ADI: KOCAHÖYÜK

GENEL TANIM: Afyonkarahisar İli, Evciler İlçe merkezinin yaklaşık 3 km doğusunda, Evciler-Madenler Köyü yolunun yaklaşık 250m. güneyinde bulunan ve Höyük Tepesi olarak adlandırılan höyüktür. Höyüğün hemen doğusundan, kuzeydoğu-güneybatı doğrultulu Afyonkarahisar-Denizli demiryolu geçmektedir. Höyük, yaklaşık 250m.x300m. çapında ve 10-15m. yüksekliğindedir. Yüzeyle görülen seramiklerin incelenmesi sonucu, höyüğün özellikle Tunç Çağı ağırlıklı iskan gören bir yerleşime sahip olduğu anlaşılmaktadır.

ŞİMDİKİ TEHLİKELER: Tarımsal faaliyetler ve kaçak kazılar.

ŞİMDİKİ DURUMU: Höyüğün yamaçlarında mevsimlik tarımsal faaliyetler yürütülmektedir. Ayrıca, höyüğün doğu kenarından kuzeydoğu-güneybatı doğrultulu elektrik iletim hattı geçmektedir. Höyük üzerinde bir adet eski kaçak kazı çukuru rastlanmıştır.

SİT POTANSİYELİ: Arkeolojik Sit (Tunç Çağı)

KORUMA DERECESESİ:

I.(Bir) ve III.(Üç) Derece Arkeolojik Sit

ŞİMDİKİ KORUMA: Korumasız

HAZIRLAYANLAR 26.05.2014

Cemil DUMANLIOĞLU Arkeolog

ÖNERİLEN KORUMA: Yerel yönetimlerce korunması.

Özkan ASLAN Arkeolog

YAYIN DİZİNİ:--

KONTROL EDEN: 26.05.2014

Mevlüt ÜYÜMEZ Müze Müdürü

GÖZLEMLER:

KURUL ONAYI:

REVİZYON:

HARİTA VE FOTOĞRAFLAR:

