

T.C.
KÜLTÜR VE TURİZM BAKANLIĞI
ESKİŞEHİR KÜLTÜR VARLIKLARINI KORUMA BÖLGE KURULU

KARAR

Toplantı Tarih ve no : 15.01.2015 – 145
Karar Tarih ve no : 15.01.2015 – 2916

Toplantı Yeri
ESKİŞEHİR

Afyonkarahisar İli, Evciler İlçesi, Gökçek Köyü'nde (Eski Belde) tespit edilen Demirboyu Höyüğü'nün tescili ve öneri I. (Bir) ve III. (Üç) Derece Arkeolojik Sit sınırlarına ilişkin hazırlanan bilgi ve belgelerin değerlendirilmesi istemine ilişkin Afyonkarahisar Valiliği'nin (İl Kültür ve Turizm Müdürlüğü Müze Müdürlüğü) 30.05.2014 tarih, 16586271-165/1937 sayılı yazısı ve yazı eki 26.05.2014 tarihli Müze Müdürlüğü uzman raporu, konuyla ilgili faaliyeti etkilenen Kurum ve Kuruluşların görüşlerinin iletildiği yazılar; Maden İşleri Genel Müdürlüğü'nün 06.08.2014 tarih, 254560-55414 sayılı yazısı, 09.01.2015 tarih, 152 sayılı dosya inceleme raporu okundu, tescil fişi, koordinatlı sit sınırı paftası, sit sınırlarının aktarıldığı kadastral pafta ile fotoğrafları ve dosyası incelendi, yapılan görüşmeler sonucunda;

Afyonkarahisar İli, Evciler İlçesi, Gökçek Köyü'nde (Eski Belde) tespit edilen Demirboyu Höyüğü'nün 2863 sayılı Kanun kapsamında I. (Bir) ve III. (Üç) Derece Arkeolojik Sit olarak tesciline; hazırlanan tescil fişi, 1/25000 ölçekli koordinatlı sit sınırı paftası ve sit sınırlarının aktarıldığı kadastral paftanın uygun olduğuna; Sit sınırlarına ilişkin geçiş dönemi koruma ve kullanma koşullarına ilişkin önerilerin hazırlanarak Kurulumuza iletilmesine; söz konusu alanda Kültür Varlıklarını Koruma Yüksek Kurulu'nun 05.11.1999 gün, 658 sayılı İlke Kararı'nın ilgili hükümlerinin geçerli olduğuna, madencilik faaliyetlerinin yasaklanmasına ve Kurulumuzdan izinsiz herhangi bir fiziki ve inşai müdahalede bulunulmamasına karar verildi.

SIT ARKEOLOJİK I

SIT ARKEOLOJİK III

KOORDİNATLAR
I Derece Koordinatlar
755407 4210841
755371 4210851
755355 4210900
755406 4210957
755462 4210936
755478 4210882
755449 4210849

III Derece Koordinatlar
755364 4210992
755446 4211020
755406 4210974
755333 4210896
755498 4210822
755416 4210808
755349 4210828
755312 4210911

2516

17 Ocak 2015



Demir Bozu

1:5.000



AFYONKARAHİSAR-EVCİLER
Gökçek Kasabası - Demirbozu Höyüğü
0 70 140 280Meters

İli : Afyonkarahisar

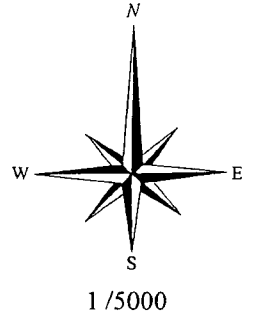
İlçesi : Evciler

Köyü : Gökçek


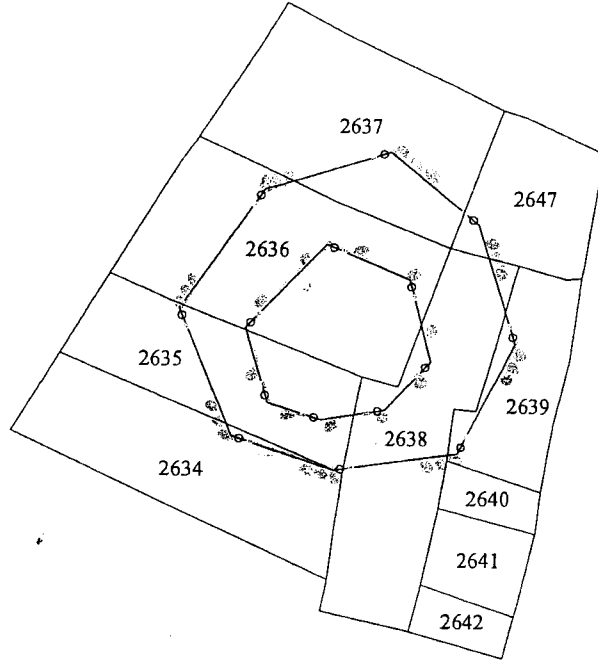
Ada No : ---

Parsel No: 2635, 2636, 2638 nolu parseller I.(Bir) Derece Arkeolojik Sit;

2634, 2635, 2636, 2637, 2638, 2639, 2647 nolu parseller III.(Üç) Derece Arkeolojik Sit.



----- I.(Bir) Derece Arkeolojik Sit
----- III.(Üç) Derece Arkeolojik Sit



Cemil DUMANLIOĞLU
Arkeolog

Özkan ASLAN
Arkeolog

Ahmet CENGİZ
Kad. Tek.

AVRUPA KONSEYİ	DOĞAL VE KÜLTÜREL VARLIKLARI KORUMA ENVANTERİ D.K.V.K.E.		SİT	ENVANTER No.
TÜRKİYE	KÜLTÜR VARLIKLARI VE MÜZELER GENEL MÜDÜRLÜĞÜ			HARİTA NO:
İLİ: AFYONKARAHİSAR	İLÇE: EVCİLER	MAHALLE,KÖY: GÖKÇEK KASABASI Köyü İl.	PAFTA: ADA: PARSEL: I.(Bir) Derece Arkeolojik: 2635, 2636, 2638 nolu parseller; III.(Üç) Derece Arkeolojik: 2634, 2635, 2636, 2637, 2638, 2639, 2647 nolu parseller	
ADI: Demirboyu Höyüğü				
GENEL TANIM: Afyonkarahisar İli, Evciler İlçesi, Gökçek Kasabası'nın yaklaşık 4 km batısında, Akyarma Köyü'nün ise 1 km kuzeydoğusunda, kuzeydoğu-güneybatı doğrultulu Afyonkarahisar-Denizli demiryolunun hemen doğusunda yer alan yüksekliği az ve yayvan olan bir höyüktür. Höyük, yaklaşık 100m. çapında ve 2m. yüksekliğindedir. Höyüğün yüzeyinde görülen seramiklerin incelenmesi sonucu, Geç Kalkolitik ve özellikle Tunç Çağı ağırlıklı iskan gören bir yerleşime sahip olduğu anlaşılmaktadır.				
ŞİMDİKİ TEHLİKELER: Tarımsal faaliyetler.				
ŞİMDİKİ DURUMU: Höyük üzerinde gerçekleştirilen mevsimlik tarımsal faaliyetler nedeniyle, höyüğün zaman içerisinde yükseltisinin azaldığı anlaşılmakta olup, höyüğün güney yarısının da arazi düzleştirilmesi nedeniyle tamamen tahrip olduğu görülmektedir.				
SİT POTANSİYELİ: Arkeolojik Sit (Geç Kalkolitik-Tunç Çağı)			KORUMA DERECESESİ: I.(Bir) ve III.(Üç) Derece Arkeolojik Sit	
ŞİMDİKİ KORUMA: Korumasız			HAZIRLAYANLAR 26.05.2014 Cemil DUMANLIOĞLU Arkeolog Özkan ASLAN Arkeolog	
ÖNERİLEN KORUMA: Yerel yönetimlerce korunması.			KONTROL EDEN: 26.05.2014 Mevlüt ÜYÜMEZ Müze Müdürü	
YAYIN DİZİNİ:--			KURUL ONAYI:	
GÖZLEMLER:			REVİZYON:	

HARİTA VE FOTOĞRAFLAR:

