

**T.C.**  
**KÜLTÜR VE TURİZM BAKANLIĞI**  
**ESKİŞEHİR KÜLTÜR VARLIKLARINI KORUMA BÖLGE KURULU**

**KARAR**

**Toplantı Tarih ve no:** 15.01.2015 – 145  
**Karar Tarih ve no :** 15.01.2015 – 2917

**Toplantı Yeri**  
**ESKİŞEHİR**


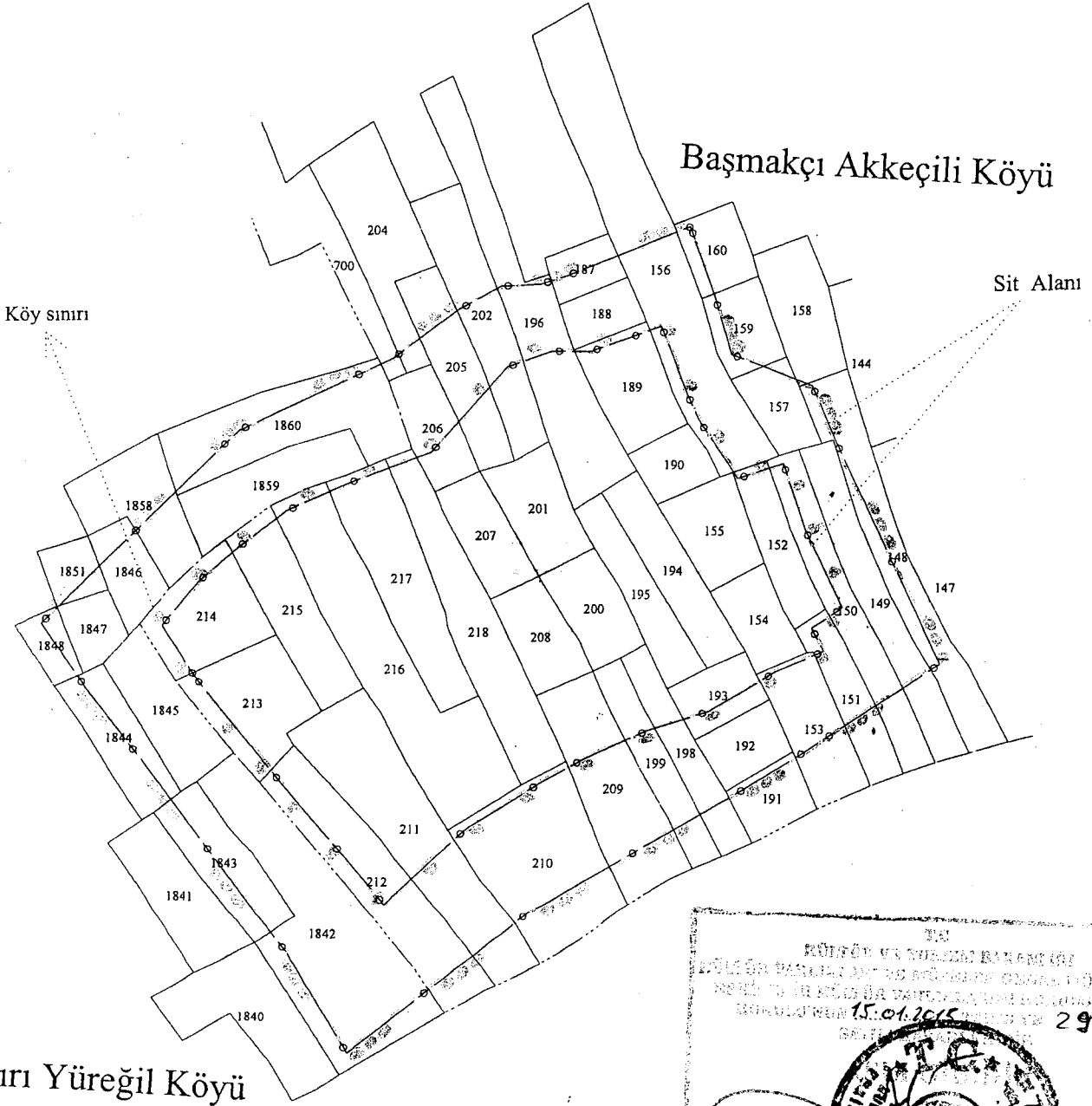
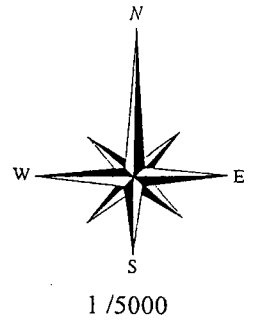
Afyonkarahisar İli, Başmakçı İlçesi, Akkeçili Köyü ve Dazkırı İlçesi, Yüreğil Köyü'nde tespit edilen Akkeçili Yerleşimi'nin tescili ve öneri I. (Bir) ve III. (Üç) Derece Arkeolojik Sit sınırlarına ilişkin hazırlanan bilgi ve belgelerin değerlendirilmesi istemine ilişkin Afyonkarahisar Valiliği'nin (İl Kültür ve Turizm Müdürlüğü Müze Müdürlüğü) 11.07.2014 tarih, 16586271-165/2512 sayılı yazısı ve yazı eki 08.07.2014 tarihli Müze Müdürlüğü uzman raporu, konuyla ilgili faaliyeti etkilenen Kurum ve Kuruluşların görüşlerinin iletildiği yazılar; Maden İşleri Genel Müdürlüğü'nün 19.11.2014 tarih, 2546411-64897 sayılı yazısı, 09.01.2015 tarih, 151 sayılı dosya inceleme raporu okundu, tescil fişi, koordinatlı sit sınırı paftası, sit sınırlarının aktarıldığı kadastral pafta ile fotoğrafları ve dosyası incelendi, yapılan görüşmeler sonucunda;

Afyonkarahisar İli, Başmakçı İlçesi, Akkeçili Köyü ve Dazkırı İlçesi, Yüreğil Köyü'nde tespit edilen Akkeçili Yerleşimi'nin 2863 sayılı Kanun kapsamında I. (Bir) ve III. (Üç) Derece Arkeolojik Sit olarak tesciline; hazırlanan tescil fişi, 1/10000 ölçekli koordinatlı sit sınırı paftası ve sit sınırlarının aktarıldığı kadastral paftanın uygun olduğuna; Sit sınırlarına ilişkin geçiş dönemi koruma ve kullanma koşullarına ilişkin önerilerin hazırlanarak Kurulumuza iletilmesine; söz konusu alanda Kültür Varlıklarını Koruma Yüksek Kurulu'nun 05.11.1999 gün, 658 sayılı İlke Kararı'nın ilgili hükümlerinin geçerli olduğuna, madencilik faaliyetlerinin yasaklanmasına ve Kurulumuzdan izinsiz herhangi bir fiziki ve inşai müdahalede bulunulmamasına karar verildi.

İli : Afyonkarahisar  
İlçesi : Başmakçı  
Köyü : Akkeçili  
Ada No : ---

I. (Bir) Derece Arkeolojik Sit

III. (Üç) Derece Arkeolojik Sit



Sit sınırları tarafımızca belirlenmiştir.

Cemil DUMANLIOĞLU  
Arkeolog

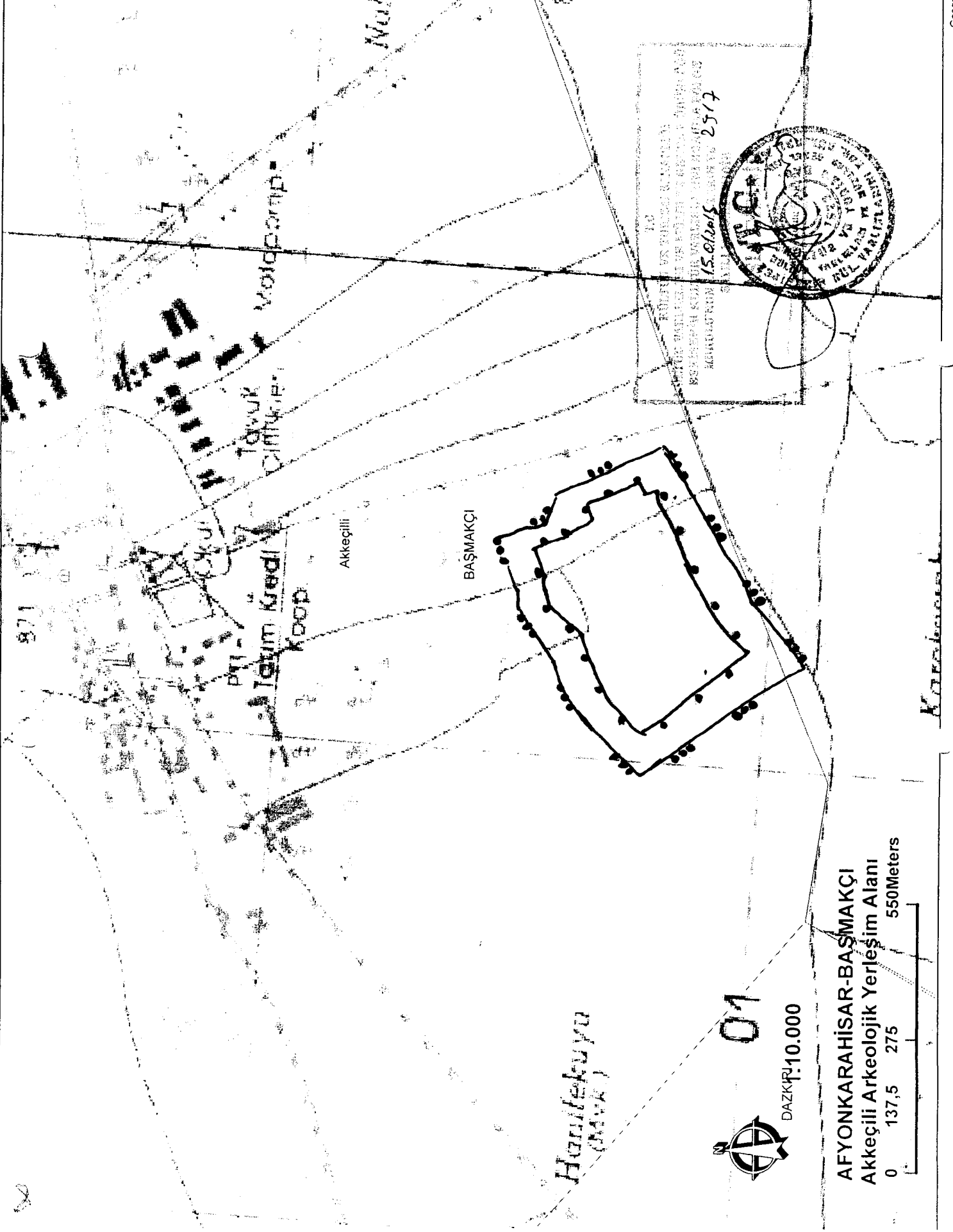
Mehmet GARİPCİN  
Arkeolog

Ahmet CENGİZ  
Kad. Tek.

KOORDİNATLAR  
 I - DERECE  
 759568 4201285  
 759555 4201252  
 759545 4201269  
 759536 4201343  
 759517 4201392  
 759518 4201234  
 759483 4201379  
 759470 4201202  
 759452 4201421  
 759441 4201442  
 759419 4201493  
 759425 4201185  
 759395 4201483  
 759376 4201160  
 759366 4201471  
 759337 4201470  
 759344 4201140  
 759303 4201456  
 759290 4201103  
 759250 4201388  
 759237 4201042  
 759198 4201079  
 759188 4201361  
 759143 4201338  
 759149 4201131  
 759107 4201398  
 759078 4201281  
 759080 4201208  
 759052 4201247

III - DERECE

759644 4201246  
 759557 4201410  
 759546 4201175  
 759536 4201453  
 759502 4201145  
 759473 4201474  
 759459 4201516  
 759437 4201569  
 759345 4201528  
 759326 4201521  
 759341 4201041  
 759296 4201518  
 759266 4201499  
 759218 4201459  
 759210 4200925  
 759160 4201001  
 759104 4201398  
 758996 4201197  
 758960 4201244



DAZKIRI:10.000

AFYONKARAHİSAR-BAŞMAKÇI  
 Akkeçilli Arkeolojik Yerleşim Alanı  
 0 137,5 275 550Meters

01

AVRUPA KONSEYİ	DOĞAL VE KÜLTÜREL VARLIKLARI KORUMA ENVANTERİ D.K.V.K.E.		<b>SİT</b>	ENVANTER No.	
TÜRKİYE	KÜLTÜR VARLIKLARI VE MÜZELER GENEL MÜDÜRLÜĞÜ			HARİTA NO:	
İLİ: AFYONKARAHİSAR	İLÇE:BAŞMAKÇI- DAZKIRI	MAHALLE,KÖY: Akkeçili Köyü, Yüreğil Köyü	PAFTA: -	ADA: -	PARSEL:
ADI: Akkeçili <del>Antik</del> Yerleşimi					
GENEL TANIM: Afyonkarahisar İli, Başmakçı İlçesi, Akkeçili Köyü'nün yaklaşık 1 km güneybatısında bulunan, genel olarak düz bir topografyaya sahip antik yerleşim alanıdır. Yüzeyde, tarlaların sürümü esnasında çıkartılarak parsel sınırlarına istiflenmiş mimari parçaların görüldüğü yerleşim alanında gözlemlenen kiremit, tuğla ve seramik parçalarından, alanın Roma ve Doğu Roma Dönemlerinde iskan gördüğü anlaşılmaktadır.					
ŞİMDİKİ TEHLİKELER: Tarımsal faaliyetler.					
ŞİMDİKİ DURUMU: Antik yerleşim alanı üzerinde mevsimlik tarımsal faaliyetlerin yürütüldüğü görülmektedir. Kaçak kazı çukuruyla rastlanmamıştır.					
SİT POTANSİYELİ: Arkeolojik Sit (Roma ve Doğu Roma)			KORUMA DERECESİ: I.(Bir) ve III.(Üç) Derece Arkeolojik Sit		
ŞİMDİKİ KORUMA: Korumasız.			HAZIRLAYANLAR 08.07.2014 Cemil DUMANLIOĞLU Arkeolog Mehmet GARİPCİN Arkeolog		
ÖNERİLEN KORUMA: Yerel yönetimlerce korunması.			KONTROL EDEN: 08.07.2014 Mevlüt ÜYÜMEZ Müze Müdürü		
YAYIN DİZİNİ:--			KURUL ONAYI:		
GÖZLEMLER:			REVİZYON:		

HARİTA VE FOTOĞRAFLAR:

