

T.C.
KÜLTÜR VE TURİZM BAKANLIĞI
ESKİŞEHİR KÜLTÜR VARLIKLARINI KORUMA BÖLGE KURULU

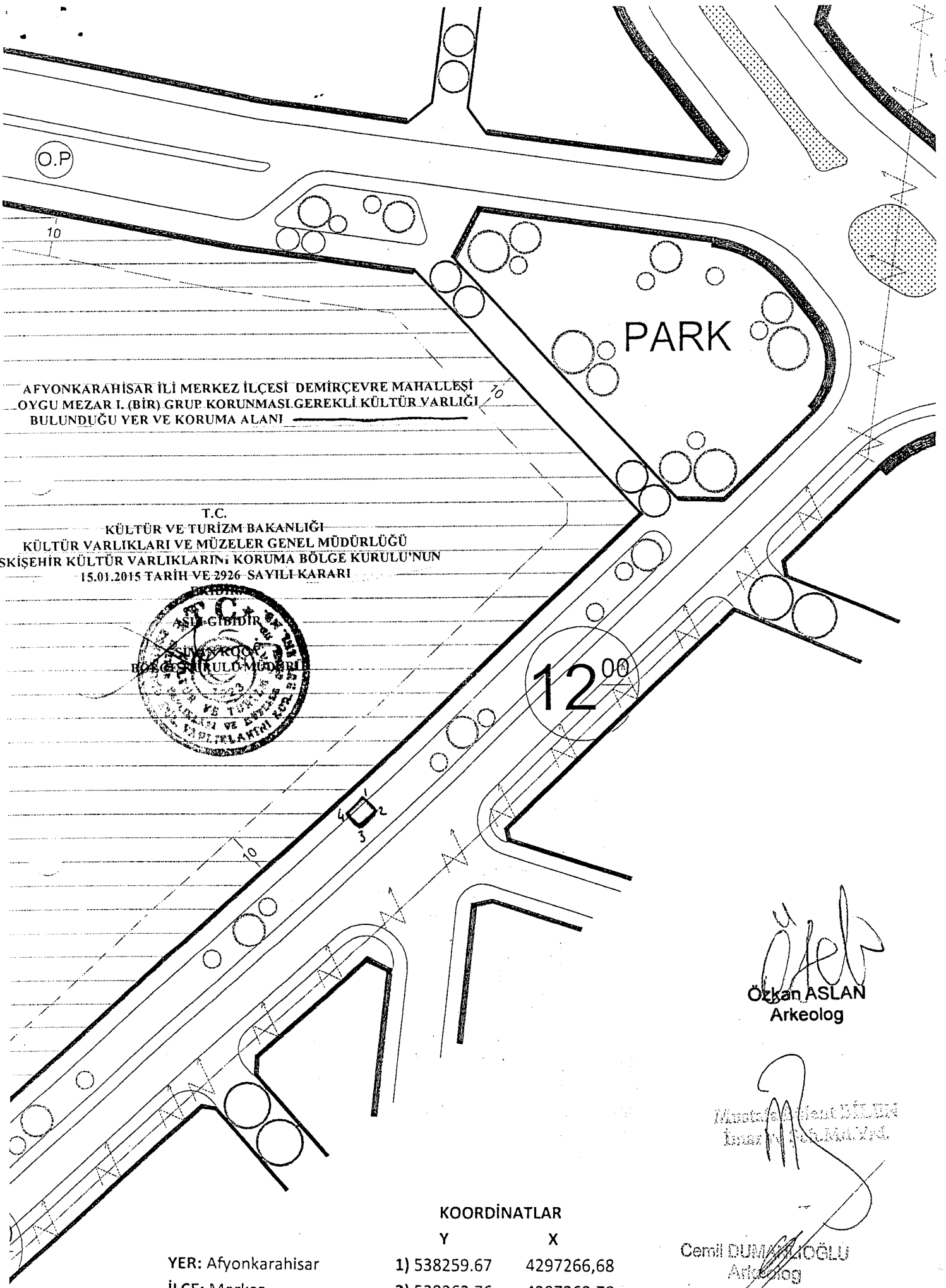
KARAR

Toplantı Tarih ve no: 15.01.2015 – 145
Karar Tarih ve no : 15.01.2015 - 2926

Toplantı Yeri
ESKİŞEHİR

Afyonkarahisar İli, Merkez İlçesi, Demirçevre Mahallesi'nde tespit edilen Oygu Mezarın I. (Bir) Grup Anıt olarak tesciline ilişkin hazırlanan bilgi ve belgelerin değerlendirilmesi istemine ilişkin Afyonkarahisar Valiliği'nin (İl Kültür ve Turizm Müdürlüğü) 20.03.2014 tarih ve 16586271-160.02 / 958 sayılı yazısı, ilgili kurum görüşlerinin iletiildiği yazılar, Afyonkarahisar Valiliği'nin (Kadastro Müdürlüğü) 10.04.2014 tarih ve 84082599-170.03.01 / 2334 sayılı yazısı, 13.01.2015 tarih, 382 sayılı dosya inceleme raporu okundu, fotoğrafları, koordinatlı sit sınırı paftası, kadastral paftası, tescil fişi ve dosyası incelendi, yapılan görüşmeler sonunda;

Afyonkarahisar İli, Merkez İlçesi, Demirçevre Mahallesi'nde tespit edilen Oygu Mezarın I. (Bir) Grup Anıt olarak tesciline, hazırlanan tescil fişi ve koordinatlı kadastral paftasının uygun olduğuna, koordinatlı paftada işaretlenen alanın koruma alanı olarak belirlenmesine, söz konusu mezar yapısının korunarak sergilenmesine ilişkin projenin Kurulumuza iletilmesine ve alanda Kurulumuzdan izinsiz herhangi bir fiziki ve inşai müdahalede bulunulmamasına karar verildi.



AFYONKARAHİSAR İLİ MERKEZ İLÇESİ DEMİRCEVRE MAHALLESİ
OYGU MEZAR I. (BİR) GRUP KORUNMASI GEREKLİ KÜLTÜR VARLIĞI
BULUNDUĞU YER VE KORUMA ALANI

T.C.
KÜLTÜR VE TURİZM BAKANLIĞI
KÜLTÜR VARLIKLARI VE MÜZELER GENEL MÜDÜRLÜĞÜ
ESKİŞEHİR KÜLTÜR VARLIKLARINI KORUMA BÖLGE KURULU'NUN
15.01.2015 TARİH VE 2926 SAYILI KARARI



Orkan ASLAN
Orkan ASLAN
Arkeolog

Cemil DUMANLIOĞLU
Cemil DUMANLIOĞLU
Arkeolog

KOORDİNATLAR

Y

X

YER: Afyonkarahisar

1) 538259.67

4297266,68

İLÇE: Merkez

2) 538262,76

4297263,78

KÖY: Demircevre

3) 538258,72


4297259,75

4) 538255,89

4297263,44

AFYONKARAHİSAR İLİ MERKEZ İLÇESİ DEMİRÇEVRE MAHALLESİ
OYGU MEZARLIĞI BİRİ GRUP KORUNMASI GEREKLİ KÜLTÜR VARLIĞI
BULUNDUĞU YER VE KORUMA ALANI

T.C.
KÜLTÜR VE TURİZM BAKANLIĞI
KÜLTÜR VARLIKLARI VE MÜZELER GENEL MÜDÜRLÜĞÜ
ESKİŞEHİR KÜLTÜR VARLIKLARINI KORUMA BÖLGE KURULU'NUN
15.01.2015 TARİH VE 2926 SAYILI KARARI



"Çoğaltma İşlemlerinden
dolayı meydana gelebilecek ölçek
deformasyonundan
kurumumuz sorumlu değildir."

"Bu örnek 27.03.2015 tarihinde
Müdürlüğümüze teslim edilmiştir.
"ÇOĞALTIMA MALİYETLERİNİN
ve HER NAKLU BİRİNDİR."

Vedat SAHİNOĞLU
Kadastıra Müdürü




AVRUPA KONSEYİ	DOĞAL VE KÜLTÜREL VARLIKLARI KORUMA ENVANTERİ D.K.V.K.E.		ANIT	ENVANTER No.:				
TÜRKİYE	KÜLTÜR VARLIKLARI VE MÜZELER GENEL MÜDÜRLÜĞÜ			HARİTA No.:				
İLİ: AFYONKARAHİSAR	İLÇE: MERKEZ	MAHALLE VE KÖY : DEMİRÇEVRE		KORUMA DERECESİ	ANITSAL	<input checked="" type="checkbox"/>	2	3
SOKAK VE KAPI NO:		PAFTA:	ADA:		ÇEVRESEL	1	2	3
ADİ: OYGU MEZAR	YAPTIRAN:-----	YAPAN:-----	MİMARİ ÇAĞI: ROMA DÖNEMİ					
	YAPIM TARİHİ:-----	KİTABE:-----	VAKFİYE :-----					

GENEL TANIM: Afyonkarahisar İli, Merkez İlçe, Demirçevre Köyü sınırlarında, Afyonkarahisar-Kütahya karayolunun yaklaşık 0,5 km batısında Alila Termal Turizm A.Ş. tarafından yapılan otelin güneydoğusunda, yol kodunun 1,5m. altında olan, kirs tabakasına oyulu mezar odasıdır.

KORUMA DURUMU	A	İYİ	TAŞIYICI	A	DIŞ YAPI	A	ÜST YAPI	A	İÇ YAPI	<input checked="" type="checkbox"/>	SÜSLEME ELEMANLA RI	A	RUTUBET	A	YOK İZİ VAR ÖNEMLİ
	B	ORTA		B	B	B	B	B	B	B					
	C	FENA		C	C	C	C	C	C	C					

VAZİYET PLANI



FOTOĞRAF



GÖZLEMLER İş makinesi tarafından yapılan teraslama çalışması sırasında, mezar odasının kuzeybatı duvarında 0,80cm çapında delik oluşmuştur. Kapalı mekana sızan yağmur, kar vb. sular dolayısıyla mezar odasında rutubet gözlemlenmiştir.


BUGÜNKÜ SAHİBİ: Afyonkarahisar Belediyesi

BAKIMINDAN SORUMLU OLAN: Afyonkarahisar Belediyesi

YAPILAN ONARIMLAR: Yok

AYRINTILI TANIM: Ortada yürüme alanı ve üç yanında klinesi bulunan, girişi kuzeydoğuya bakan, kirs tabakasına oyulu mezar odasıdır. Mezar odasının kuzeydoğusunda kalan, giriş açıklığını kapatan yassı plaka in situ durumdadır. Mezar yapısının giriş açıklığı yaklaşık 0,45x0,50m., mezar odasının ebatları ise 2,30m.x2,60m.dir.

T.C.
KÜLTÜR VE TURİZM BAKANLIĞI
KÜLTÜR VARLIKLARI VE MÜZELER GENEL MÜDÜRLÜĞÜ
ESKİŞEHİR KÜLTÜR VARLIKLARINI KORUMA BÖLGE KURULU'NUN
15.01.2015 TARİH VE 2926 SAYILI KARARI



TEKNİK BİLGİLER	SU	ELEKT	ISITM	KANALİZ.

ORJİNAL KULLANIMI
Mezar Odası

BUGÜNKÜ KULLANIMI
Mezar Odası

ÖNERİLEN KULLANIMI
Yok

HAZIRLAYANLAR: 11/03/2014
Özkan ASLAN
Cemil DUMANLIOĞLU

KONTROL EDEN 11/03/2014
Mevlüt ÜYÜMEZ
Müze Müdürü

YAYIN DİZİNİ

EKLER

RAPOR	X
FOTOĞRAF	X
RÖLÖVE PROJESİ	
RESTORASYON PROJESİ	
HARİTA	X
KROKİ	
KİTABE	

KURUL KARARLARI

REVİZYON