

T.C.
KÜLTÜR VE TURİZM BAKANLIĞI
ESKİŞEHİR KÜLTÜR VARLIKLARINI KORUMA BÖLGE KURULU

KARAR

Toplantı Tarih ve no: 15.01.2015 – 145
Karar Tarih ve no : 15.01.2015 – 2932

Toplantı Yeri
ESKİŞEHİR

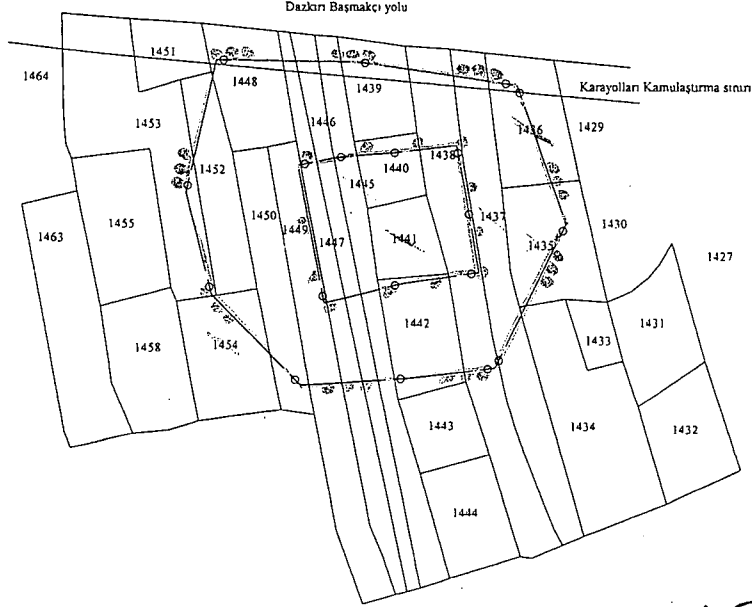
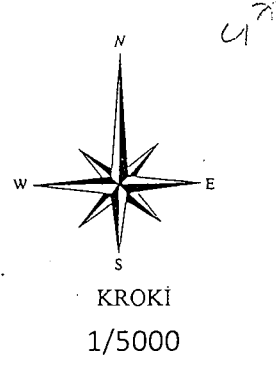
Afyonkarahisar İli, Dazkırı İlçesi, Yüreğil Köyü'nde tespit edilen Yüreğil Arkeolojik Yerleşim Alanı'nın tescili ve öneri I. (Bir) ve III. (Üç) Derece Arkeolojik Sit sınırlarına ilişkin hazırlanan bilgi ve belgelerin değerlendirilmesinin istendiği Afyonkarahisar Valiliği'nin (İl Kültür ve Turizm Müdürlüğü) 30.05.2014 tarih, 16586271-165/1937 sayılı yazısı ve ekleri, konuyla ilgili faaliyeti etkilenen Kurum ve Kuruluşların görüşlerinin iletildiği yazılar; Enerji ve Tabii Kaynaklar Bakanlığı'nın (Maden İşleri Genel Müdürlüğü) 22.07.2014 tarih, 20913469-101.29.02-254431 sayılı yazısı, Afyonkarahisar Valiliği'nin (Kadastro Müdürlüğü Dazkırı Kadastro Hizmet Birimi) 02.05.2014 tarih, 18029393-150/102 (Dazkırı) sayılı yazısı, 12.01.2015 tarih, 176 sayılı dosya inceleme raporu okundu, tescil fişi, koordinatlı sit sınırı paftası, sit sınırlarının aktarıldığı kadastral pafta ile fotoğrafları ve dosyası incelendi, yapılan görüşmeler sonucunda;

Afyonkarahisar İli, Dazkırı İlçesi, Yüreğil Köyü'nde tespit edilen Yüreğil Arkeolojik Yerleşim Alanı'nın 2863 sayılı Kanun kapsamında I. (Bir) ve III. (Üç) Derece Arkeolojik Sit olarak tesciline; hazırlanan tescil fişi, 1/25000 ölçekli koordinatlı sit sınırı paftası ve sit sınırlarının aktarıldığı kadastral paftanın uygun olduğuna; sit sınırlarına ilişkin geçiş dönemi koruma ve kullanma koşullarına ilişkin önerilerin hazırlanarak Kurulumuza iletilmesine; söz konusu alanda Kültür Varlıklarını Koruma Yüksek Kurulu'nun 05.11.1999 gün, 658 sayılı İlke Kararı'nın ilgili hükümlerinin geçerli olduğuna, madencilik faaliyetlerinin yasaklanmasına ve Kurulumuzdan izinsiz herhangi bir fiziki ve inşai müdahalede bulunulmamasına karar verildi.

I.(Bir) Derece Arkeolojik Sit
III.(Üç) Derece Arkeolojik Sit

İli : Afyonkarahisar
İlçesi : Dazkırı
Köyü : Yüreğil

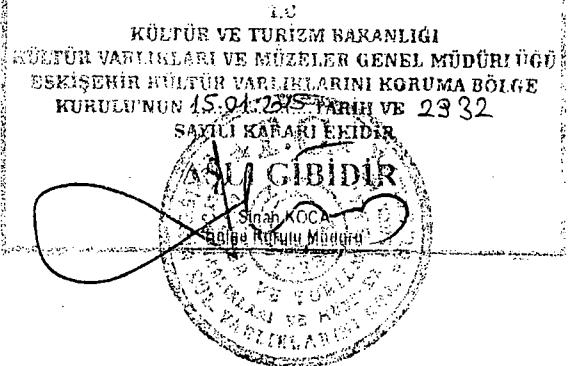
Parsel No: 1438, 1440, 1441, 1442, 1445, 1446, 1447 nolu parseller I.(Bir)
Derece Arkeolojik Sit; 1435, 1436, 1437, 1438, 1439, 1440, 1442, 1445, 1446,
1447, 1448, 1449, 1450, 1452, 1453, 1454 nolu parseller III.(Üç) Derece Arkeolojik.



Cemil DUMANLIOĞLU
Arkeolog

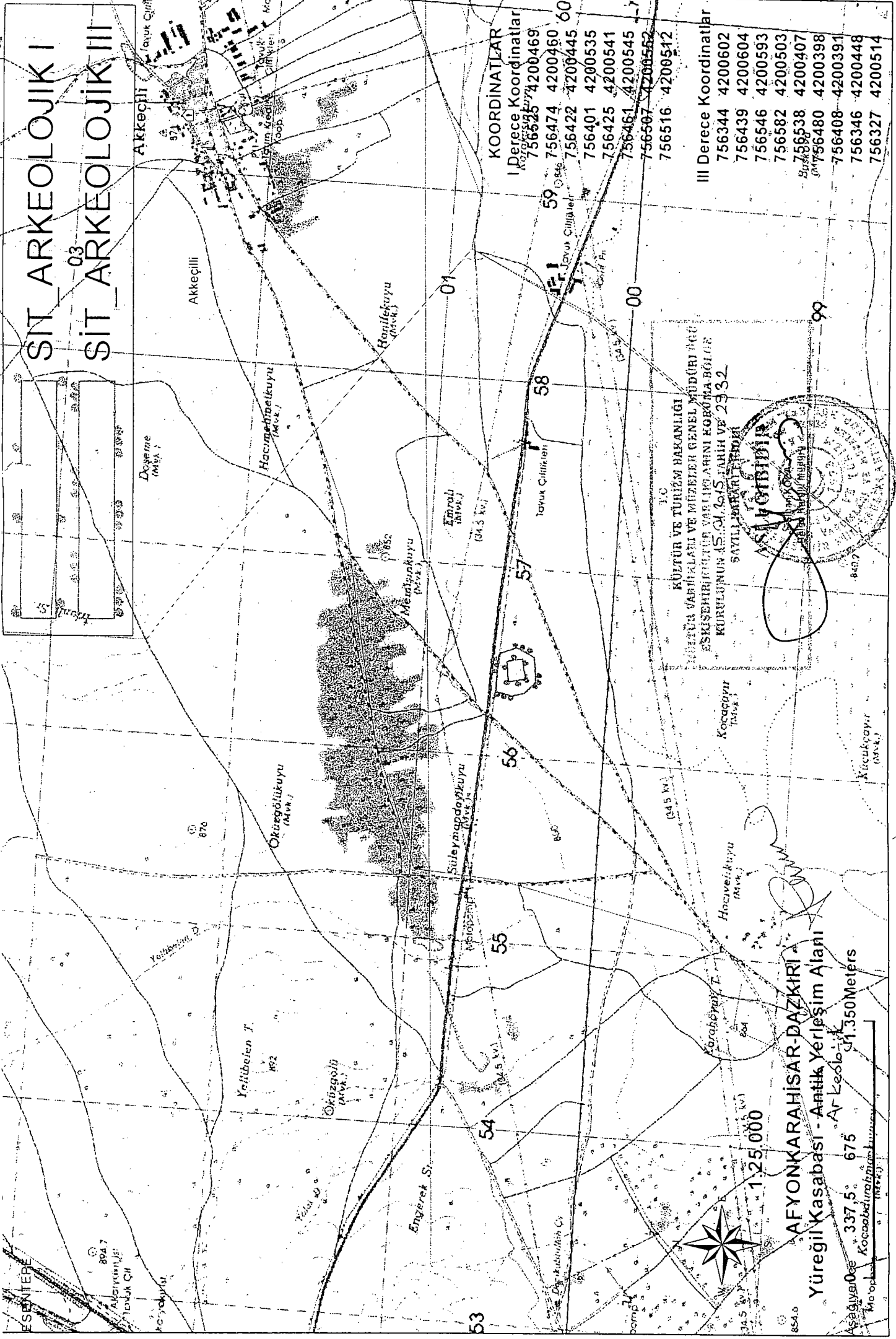
Özkan ASLAN
Arkeolog

Ahmet CENGİZ
Kad. Tek.



SIT ARKEOLOJIK I

SIT ARKEOLOJIK III



KOORDINATLAR

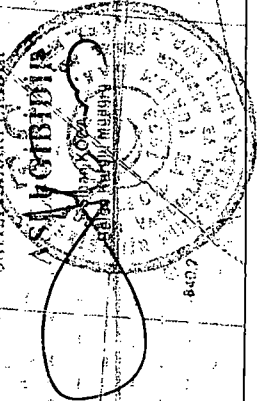
I Derece Koordinatlar

756525	4200469
756474	4200460
756422	4200445
756401	4200535
756425	4200541
756461	4200545
756507	4200552
756516	4200512

III Derece Koordinatlar

756344	4200602
756439	4200604
756546	4200593
756582	4200503
756538	4200407
756648	4200398
756408	4200391
756346	4200448
756327	4200514

KÜLTÜR VE TURİZM BAKANLIĞI
MİLLÎ ETNOGRAFYA VE MÜZELER GENEL MÜDÜRLÜĞÜ
EŞKİŞEHİRCİLİK VE VARLIKLARINI KORUMA BÖLGE
KURULUŞU İS. M. Z. S. TARİH VE 23.32
SAYILI MİLLÎ ETNOGRAFYA
BÖLGE MÜDÜRLÜĞÜ



AFYONKARAHİSAR-DAZKIRI
Yüreğil Kasabası - Antik Yerleşim Alanı
Arkeolojik
1:25.000
Asağıya 337,5 675
Kocacayır (Mvk.)
41.350 Meters

44

AVRUPA KONSEYİ	DOĞAL VE KÜLTÜREL VARLIKLARI KORUMA ENVANTERİ D.K.V.K.E.		SİT	ENVANTER No.
TÜRKİYE	KÜLTÜR VARLIKLARI VE MÜZELER GENEL MÜDÜRLÜĞÜ			HARİTA NO:
İLİ: AFYONKARAHİSAR	İLÇE: DAZKIRI	MAHALLE,KÖY: YÜREĞİL KASABASI	PAFTA: - ADA: - PARSEL: I.(Bir) Derece Arkeolojik: 1438, 1440, 1441, 1442, 1445, 1446, 1447 nolu parseller; III.(Üç) Derece Arkeolojik: 1435, 1436, 1437, 1438, 1439, 1440, 1442, 1445, 1446, 1447, 1448, 1449, 1450, 1452, 1453, 1454 nolu parseller.	
ADI: Yüreğil Antik Yerleşim Alanı Arkeolojik Yerleşim Alanı				
GENEL TANIM: Afyonkarahisar İli, Dazkırı İlçesi, Yüreğil Kasabası'nın yaklaşık 5 km kuzeydoğusunda, Dazkırı-Başmakçı yolunun güneyinde kalan, düz bir topografyaya sahip küçük ölçekli bir antik yerleşim alanıdır. Yüzeyle gözlemlenen kiremit, tuğla ve seramik parçalarından, alanın Roma ve Doğu Roma Dönemlerinde iskan gördüğü anlaşılmaktadır.				
ŞİMDİKİ TEHLİKELER: Tarımsal faaliyetler.				
ŞİMDİKİ DURUMU: Antik yerleşim alanı üzerinde mevsimlik tarımsal faaliyetlerin yürütüldüğü görülmektedir. Kaçak kazı çukuruna rastlanmamıştır.				
SİT POTANSİYELİ: Arkeolojik Sit (Roma ve Doğu Roma)			KORUMA DERECESESİ: I.(Bir) ve III.(Üç) Derece Arkeolojik Sit	
ŞİMDİKİ KORUMA: Korumasız			HAZIRLAYANLAR 26.05.2014	
ERİLEN KORUMA: Yerel yönetimlerce korunması.			Cemil DUMANLIOĞLU Arkeolog Özkan ASLAN Arkeolog	
YAYIN DİZİNİ:--			KONTROL EDEN: 26.05.2014 Mevlüt ÜYÜMEZ Müze Müdürü	
GÖZLEMLER:			KURUL ONAYI:	
HARİTA VE FOTOĞRAFLAR:			REVİZYON:	

KÜLTÜR VE TURİZM BAKANLIĞI
KÜLTÜR VARLIKLARI VE MÜZELER GENEL MÜDÜRLÜĞÜ
ESKİŞEHİR KÜLTÜR VARLIKLARINI KORUMA BÖLGE
KURULUĞUNUN 15.01.2015 TARİH VE 2332
SAYILI KARARIYLA
SAYILI BİRDİR

