

**T.C.**  
**KÜLTÜR VE TURİZM BAKANLIĞI**  
**ESKİŞEHİR KÜLTÜR VARLIKLARINI KORUMA BÖLGE KURULU**

**KARAR**

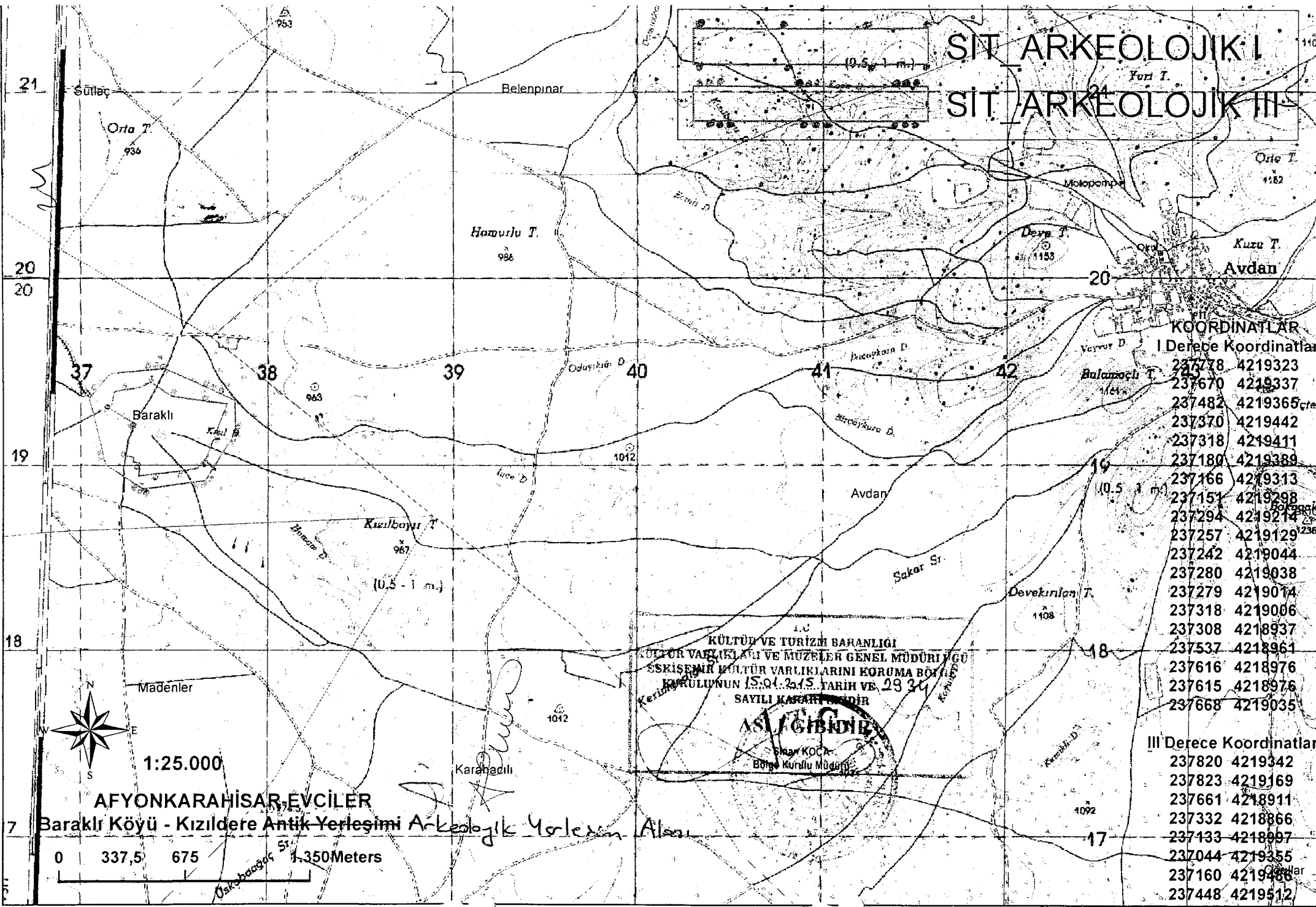
**Toplantı Tarih ve no:** 15.01.2015 – 145  
**Karar Tarih ve no :** 15.01.2015 – 2934

**Toplantı Yeri**  
**ESKİŞEHİR**

Afyonkarahisar İli, Evciler İlçesi, Baraklı Köyü'nde tespit edilen Kızıldere Arkeolojik Yerleşim Alanı'nın tescili ve öneri I. (Bir) ve III. (Üç) Derece Arkeolojik Sit sınırlarına ilişkin hazırlanan bilgi ve belgelerin değerlendirilmesinin istendiği Afyonkarahisar Valiliği'nin (İl Kültür ve Turizm Müdürlüğü) 30.05.2014 tarih, 16586271-165/1937 sayılı yazısı ve ekleri, konuyla ilgili faaliyeti etkilenen Kurum ve Kuruluşların görüşlerinin iletildiği yazılar; BOTAŞ'ın (Doğal Gaz İşletmeleri Bölge Müdürlüğü) 08.07.2014 tarih, 67905369-405.02.99-21277 sayılı yazısı, Enerji ve Tabii Kaynaklar Bakanlığı'nın (Maden İşleri Genel Müdürlüğü) 06.08.2014 tarih, 20913469-101.29.02-254558 sayılı yazısı, Afyonkarahisar Valiliği'nin (Kadastro Müdürlüğü Dazkırı Kadastro Hizmet Birimi) 02.05.2014 tarih, 18029393-150/102 (Dazkırı) sayılı yazısı, 12.01.2015 tarih, 180 sayılı dosya inceleme raporu okundu, tescil fişi, koordinatlı sit sınırı paftası, sit sınırlarının aktarıldığı kadastral pafta ile fotoğrafları ve dosyası incelendi, yapılan görüşmeler sonucunda;

Afyonkarahisar İli, Evciler İlçesi, Baraklı Köyü'nde tespit edilen Kızıldere Arkeolojik Yerleşim Alanı'nın 2863 sayılı Kanun kapsamında I. (Bir) ve III. (Üç) Derece Arkeolojik Sit olarak tesciline; hazırlanan tescil fişi, 1/25000 ölçekli koordinatlı sit sınırı paftası ve sit sınırlarının aktarıldığı kadastral paftanın uygun olduğuna; alanda mevcut eski tarihli kaçak kazı çukurlarının Valiliğince Müze Müdürlüğü uzmanları denetiminde kapatılarak uygulama öncesi ve sonrasına ilişkin rapor ve fotoğrafların Kurul Müdürlüğüne iletilmesine; sit sınırlarına ilişkin geçiş dönemi koruma ve kullanma koşullarına ilişkin önerilerin hazırlanarak Kurulumuza iletilmesine; söz konusu alanda Kültür Varlıklarını Koruma Yüksek Kurulu'nun 05.11.1999 gün, 658 sayılı İlke Kararı'nın ilgili hükümlerinin geçerli olduğuna, madencilik faaliyetlerinin yasaklanmasına ve Kurulumuzdan izinsiz herhangi bir fiziki ve inşai müdahalede bulunulmamasına karar verildi.

# SIT ARKEOLOJİK I SIT ARKEOLOJİK III



**KOORDİNATLAR**

**I Derece Koordinatlar**

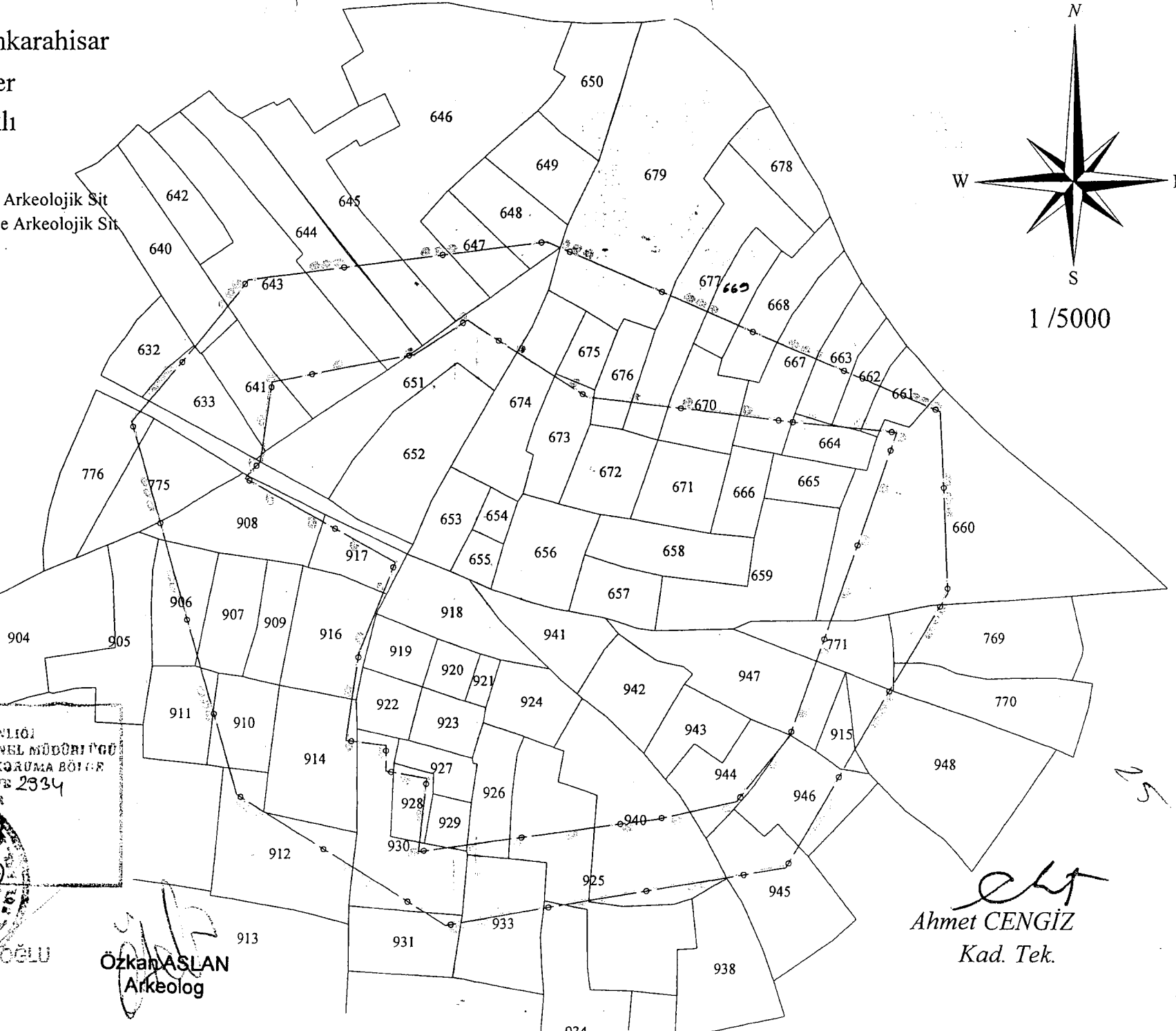
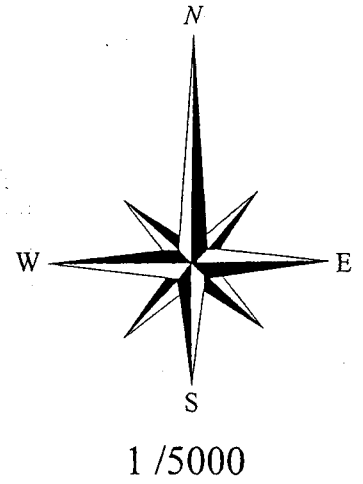
237778	4219323
237670	4219337
237482	4219365
237370	4219442
237318	4219411
237180	4219389
237166	4219313
237151	4219298
237294	4219214
237257	4219129
237242	4219044
237280	4219038
237279	4219014
237318	4219006
237308	4218937
237537	4218961
237616	4218976
237615	4218976
237668	4219035

**III Derece Koordinatlar**


237820	4219342
237823	4219169
237661	4218911
237332	4218866
237433	4218997
237044	4219355
237160	4219486
237448	4219512

İli : Afyonkarahisar  
İlçesi : Evciler  
Köyü : Baraklı  
Ada No : ---

———— I.(Bir) Derece Arkeolojik Sit  
———— III.(Üç) Derece Arkeolojik Sit



13  
KÜLTÜR VE TURİZM BAKANLIĞI  
KÜLTÜR VARLIKLARI VE MÜZELER GENEL MÜDÜRLÜĞÜ  
ESKİŞEHİR KÜLTÜR VARLIKLARINI KORUMA BÖLGE  
KURULU'NUN 15.01.2015 TARİH VE 2334  
SAYILI KARARINA GÖRE  
ASLI GIBİDİR  
Bölge Kurulu Müdürü



Özkan ASLAN  
Arkeolog

Ahmet CENGİZ  
Kad. Tek.

AVRUPA KONSEYİ	DOĞAL VE KÜLTÜREL VARLIKLARI KORUMA ENVANTERİ D.K.V.K.E.		<b>SİT</b>	ENVANTER No.
TÜRKİYE	KÜLTÜR VARLIKLARI VE MÜZELER GENEL MÜDÜRLÜĞÜ			HARİTA NO:
İLİ: AFYONKARAHİSAR	İLÇE: EVCİLER	MAHALLE,KÖY: BARAKLI KÖYÜ	PAFTA: - ADA: -	PARSEL:
ADI: Kızıldere Antik Yerleşimi <i>Arkeolojik Yerleşim Alanı</i> <i>Alman</i> <i>Jahay</i>				
GENEL TANIM: Afyonkarahisar İli, Evciler İlçesi, Baraklı Köyü'nün yaklaşık 3 km güneydoğusunda bulunan bir antik yerleşim alanıdır. Antik yerleşim alanının ortasından, kuzeybatı-güneydoğu istikametinde Kızıl Dere adında bir dere yatağı geçmektedir. Söz konusu dere yatağının genişletmek ve derinleştirmek suretiyle ıslah edildiği görülmektedir. Bu çalışma sonucu, dere yatağının yan kesitlerinde yer yer antik duvar kalıntılarının ortaya çıktığı görülmüştür. Yüzeyde gözlemlenen çok sayıdaki kiremit, tuğla ve seramik parçalarından, alanın Roma ve Doğu Roma Dönemlerinde iskan gördüğü anlaşılmaktadır.				
ŞİMDİKİ TEHLİKELER: Tarımsal faaliyetler ve kaçak kazılar.				
ŞİMDİKİ DURUMU: Antik yerleşim alanının tamamının üzerinde mevsimlik tarımsal faaliyetler yürütülmektedir. Yerleşim alanının ortasından ıslah çalışması yapılmış bir dere yatağı geçmekte olup bu ıslah çalışmasının antik yerleşimde kısmi tahribatlara yol açmış olduğu görülmektedir. Yerleşimin kuzeybatısında bir adet eski kaçak kazı çukuru bulunmaktadır.				
SİT POTANSİYELİ: Arkeolojik Sit (Roma ve Doğu Roma)			KORUMA DERECEŚİ: I.(Bir) ve III.(Üç) Derece Arkeolojik Sit	
.MDİKİ KORUMA: Korumasız			HAZIRLAYANLAR 26.05.2014 Cemil DUMANLIOĞLU Arkeolog Özkan ASLAN Arkeolog	
ÖNERİLEN KORUMA: Yerel yönetimlerce korunması.			KONTROL EDEN: 26.05.2014 Mevlüt ÜYÜMEZ Müze Müdürü	
YAYIN DİZİNİ:--			KURUL ONAYI:	
GÖZLEMLER:			REVİZYON:	

HARİTA VE FOTOĞRAFLAR:

