

T.C.
KÜLTÜR VE TURİZM BAKANLIĞI
ESKİŞEHİR KÜLTÜR VARLIKLARINI KORUMA BÖLGE KURULU

KARAR

Toplantı Tarih ve no: 15.01.2015 – 145
Karar Tarih ve no : 15.01.2015 – 2936

Toplantı Yeri
ESKİŞEHİR

Afyonkarahisar İli, Evciler İlçesi'nde tespit edilen Küçükhöyük Tümülüsü'nün tescili ve öneri I. (Bir) Derece Arkeolojik Sit sınırlarına ilişkin hazırlanan bilgi ve belgelerin değerlendirilmesi istemine ilişkin Afyonkarahisar Valiliği'nin (İl Kültür ve Turizm Müdürlüğü Müze Müdürlüğü) 30.05.2014 tarih, 16586271-165/1937 sayılı yazısı ve yazı eki 26.05.2014 tarihli Müze Müdürlüğü uzman raporu, konuyla ilgili faaliyeti etkilenen Kurum ve Kuruluşların görüşlerinin iletildiği yazılar; Maden İşleri Genel Müdürlüğü'nün 06.08.2014 tarih, 254543-55431 sayılı yazısı, 13.01.2015 tarih, 230 sayılı dosya inceleme raporu okundu, tescil fişi, koordinatlı sit sınırı paftası, sit sınırlarının aktarıldığı kadastral pafta ile fotoğrafları ve dosyası incelendi, yapılan görüşmeler sonucunda;

Afyonkarahisar İli, Evciler İlçesi'nde tespit edilen Küçükhöyük Tümülüsü'nün 2863 sayılı Kanun kapsamında I. (Bir) Derece Arkeolojik Sit olarak tesciline; hazırlanan tescil fişi, 1/25000 ölçekli koordinatlı sit sınırı paftası ve sit sınırlarının aktarıldığı kadastral paftanın uygun olduğuna; Kültür Varlıklarını Koruma Yüksek Kurulu'nun Arkeolojik Sitler, Koruma ve Kullanma Koşulları başlıklı 05.11.1999 tarih, 658 sayılı İlke Kararı'nın ilgili hükümlerinin geçiş dönemi koruma ve kullanma koşulları olarak belirlenmesine, alanda mevcut eski tarihli kaçak kazı çukurlarının Belediyesince Müze Müdürlüğü uzmanları denetiminde kapatılarak uygulama öncesi ve sonrasına ilişkin rapor ve fotoğrafların Kurul Müdürlüğüne iletilmesine, söz konusu alanda madencilik faaliyetlerinin yasaklanmasına ve Kurulumuzdan izinsiz herhangi bir fiziki ve inşai müdahalede bulunulmamasına karar verildi.

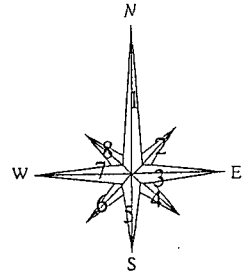
İli : Afyonkarahisar

İlçesi : Evciler

Mahallesi : Merkez


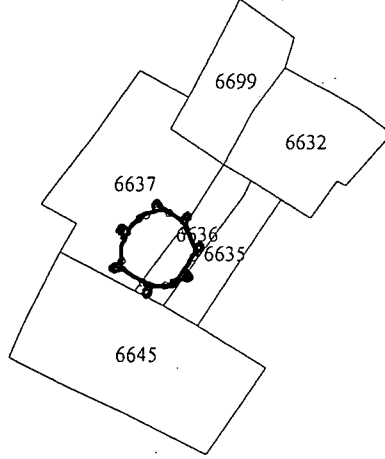
Ada No : ---

Parsel No: 6636, 6637 nolu parseller I.(Bir) Derece Arkeolojik Sit



1 / 5000

_____ I.(Bir) Derece Arkeolojik Sit
_____ III.(Üç) Derece Arkeolojik Sit

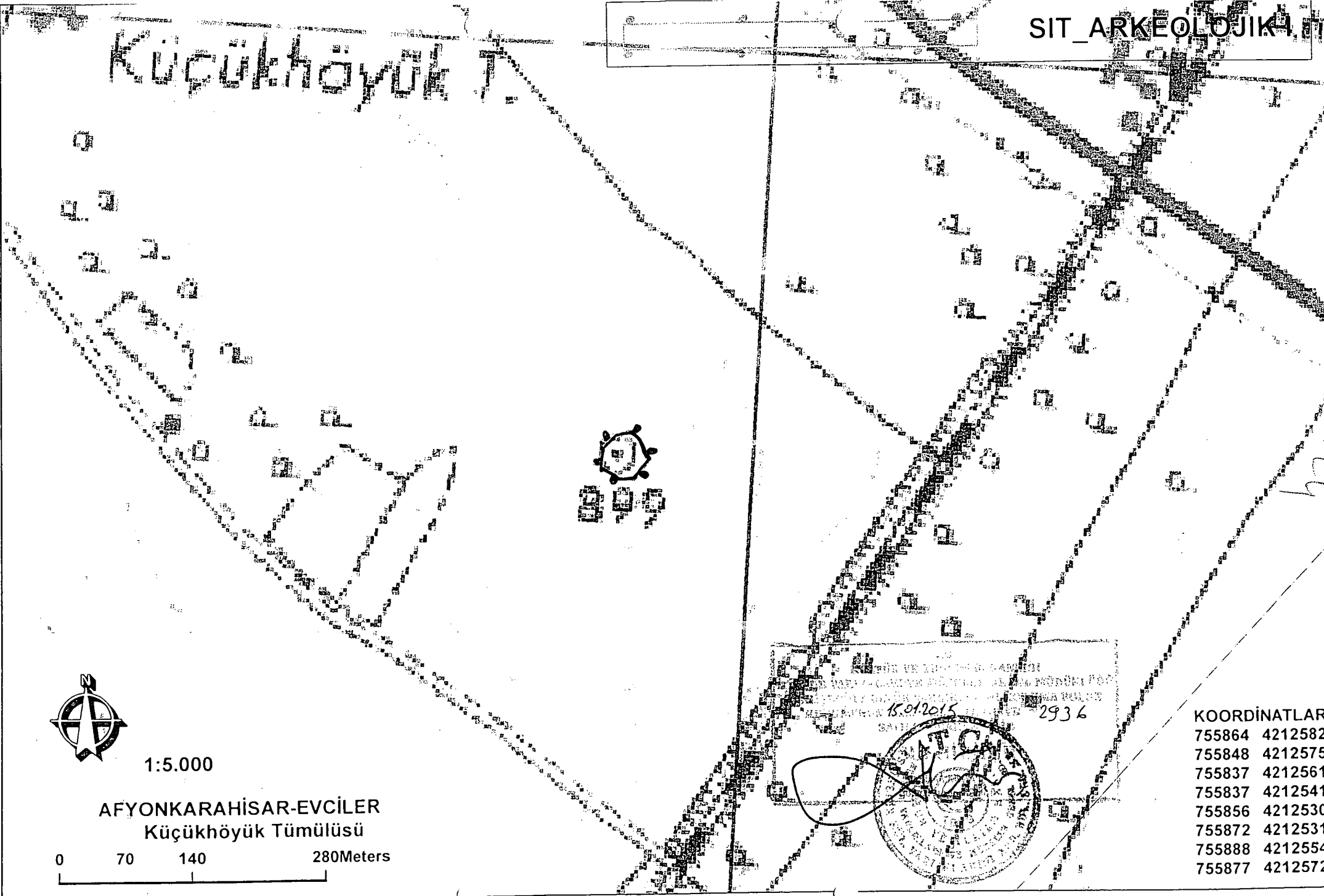


Cemil DUMANLIOĞLU
Arkeolog

Özkan ASLAN
Arkeolog

Ahmet CENGİZ
Kad. Tek.

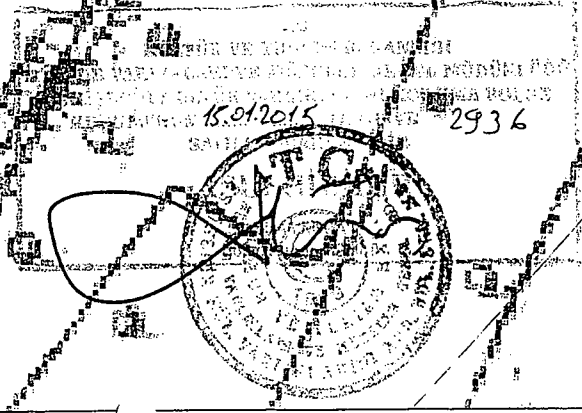
Küçükhöyük T.



1:5.000

AFYONKARAHISAR-EVCİLER
Küçükhöyük Tümülüsü

0 70 140 280Meters



KOORDİNATLAR

- | | |
|--------|---------|
| 755864 | 4212582 |
| 755848 | 4212575 |
| 755837 | 4212561 |
| 755837 | 4212541 |
| 755856 | 4212530 |
| 755872 | 4212531 |
| 755888 | 4212554 |
| 755877 | 4212572 |

AVRUPA KONSEYİ	DOĞAL VE KÜLTÜREL VARLIKLARI KORUMA ENVANTERİ D.K.V.K.E.		SİT	ENVANTER No.
TÜRKİYE	KÜLTÜR VARLIKLARI VE MÜZELER GENEL MÜDÜRLÜĞÜ			HARİTA NO:
İli: AFYONKARAHİSAR	İLÇE: EVCİLER	MAHALLE,KÖY: MERKEZ	PAFTA: - ADA: - PARSEL: 6636, 6637 nolu parseller.	
ADI: Küçükhöyük Tümülüsü				
GENEL TANIM: Afyonkarahisar İli, Evciler İlçesi'nin yaklaşık 2 km güneydoğusunda, Evciler-Gökçek yolunun ise yaklaşık 0,5km. güneybatısında kalan, Küçükhöyük Tepesi olarak adlandırılan tümülüstür. Yaklaşık 50m. çapında olan tümülüsün Roma Dönemine ait olduğu düşünülmektedir.				
ŞİMDİKİ TEHLİKELER: Tarımsal faaliyetler ve kaçak kazılar.				
ŞİMDİKİ DURUMU: Tümülüsün üst noktasında 2mx3m ebatlarında ve 2m. derinliğinde kaçak kazı çukuru bulunmaktadır. Tümülüsün eteklerinde mevsimlik tarımsal faaliyetler sürdürülmektedir.				
SİT POTANSİYELİ: Arkeolojik Sit (Roma Dönemi)			KORUMA DERECESESİ: I.(Bir) Derece Arkeolojik Sit	
ŞİMDİKİ KORUMA: Korumasız			HAZIRLAYANLAR 26.05.2014 Cemil DUMANLIOĞLU Arkeolog Özkan ASLAN Arkeolog	
ÖNERİLEN KORUMA: Yerel yönetimlerce korunması.			KONTROL EDEN: 26.05.2014 Mevlüt ÜYÜMEZ Müze Müdürü	
YAYIN DİZİNİ:--			KURUL ONAYI:	
GÖZLEMLER:			REVİZYON:	
HARİTA VE FOTOĞRAFLAR:				

