

T.C.
KÜLTÜR VE TURİZM BAKANLIĞI
ESKİŞEHİR KÜLTÜR VARLIKLARINI KORUMA BÖLGE KURULU

KARAR

Toplantı Tarih ve no: 16.01.2015 – 146
Karar Tarih ve no : 16.01.2015 - 2941

Toplantı Yeri
ESKİŞEHİR

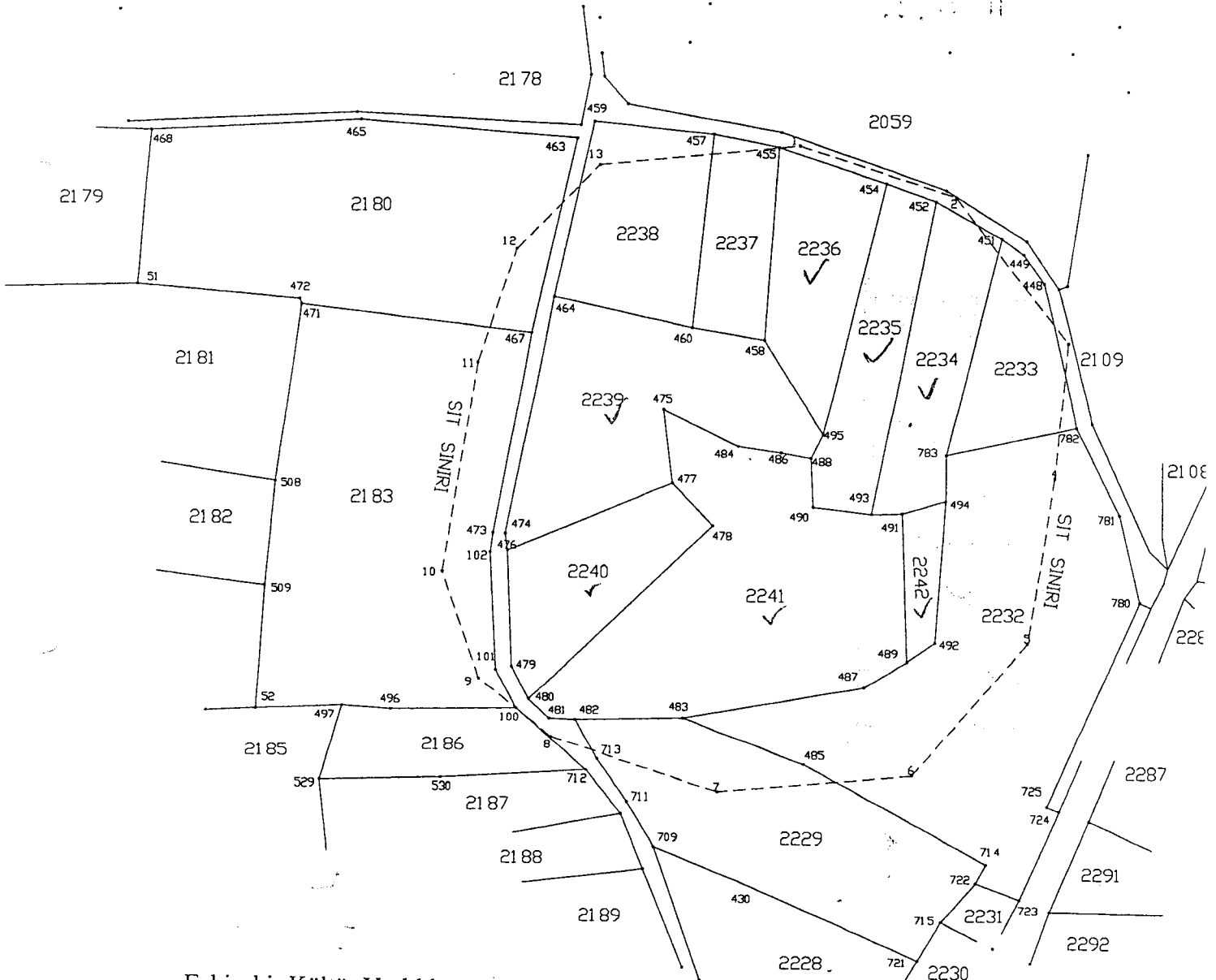
Bilecik İli, Söğüt İlçesi, Oluklu Köyü'nde bulunan ve Bursa Kültür ve Tabiat Varlıklarını Koruma Kurulu'nun 27.05.1991 tarih ve 1776 sayılı Kararı ile I. (Bir) Derece Arkeolojik Sit olarak tescilli Oluklu Höyük'ün sit sınırlarının güncellenmesi konusunda hazırlanan bilgi ve belgelerin değerlendirilmesi istemine ilişkin Kurul Müdürlüğü uzmanlarının değerlendirilmesi istemine ilişkin Kurul Müdürlüğü uzmanlarının 02.10.2014 tarihli yerinde inceleme raporu, ilgili kurum görüşlerinin iletiildiği yazılar, Boru Hatları ile Petrol Taşıma A.Ş.'nin (Doğal Gaz İşletmeleri Bölge Müdürlüğü) 23.12.2014 tarih, 67905369-405.02.99-38824 sayılı yazısı, 12.01.2015 tarih, 182 sayılı dosya inceleme raporu okundu, fotoğrafları, koordinatlı sit sınır paftası, kadastral paftası, tescil fişi ve dosyası incelendi, yapılan görüşmeler sonunda;

Bilecik İli, Söğüt İlçesi, Oluklu Köyü'nde bulunan ve Bursa Kültür ve Tabiat Varlıklarını Koruma Kurulu'nun 27.05.1991 tarih ve 1776 sayılı Kararı ile I. (Bir) Derece Arkeolojik Sit olarak tescilli Oluklu Höyük'ün I. (Bir) Derece Arkeolojik Sit olarak güncellenen tescil fişi, koordinatlı sit sınırı paftası ve kadastral paftasının uygun olduğuna, söz konusu alanda Kültür Varlıklarını Koruma Yüksek Kurulu'nun Arkeolojik Sitler, Koruma ve Kullanma Koşulları'na ilişkin 05.11.1999 gün, 658 sayılı İlke Kararı'nın ilgili hükümlerinin geçerli olduğuna, alanda tarım yoluyla tahribat yapanlar hakkında suç duyurusunda bulunulmasına, alanda mevcut eski tarihli kaçak kazı çukurlarının Belediyesince Müze Müdürlüğü uzmanları denetiminde kapatılarak uygulama öncesi ve sonrasına ilişkin rapor ve fotoğrafların Kurul Müdürlüğüne iletilmesine ve Kurulumuzdan izinsiz herhangi bir fiziki ve inşai müdahalede bulunulmamasına karar verildi.

İLİ : BİLECİK
İLÇESİ : SÖĞÜT
KÖYÜ : OLUKLU
PAFTA : 15

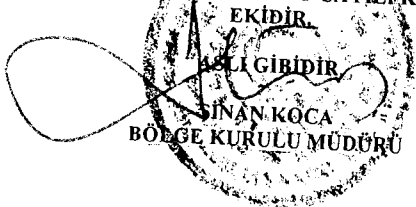
BİLECİK İLİ SÖĞÜT İLÇESİ OLUKLU KÖYÜ
OLUKLU HÖYÜK I. (BİR) DERECE ARKEOLOJİK SİTİ

..... I. (BİR) DERECE ARKEOLOJİK SİT SINIRI



Eskişehir Kültür Varlıklarını Koruma Bölge Kurulu Müdürlüğü ' nün 19.11.2014 tarih
3661 sayılı yazısına istinaden paftasından çıkartılmıştır. 15.12.2014.

T.C.
KÜLTÜR VE TURİZM BAKANLIĞI
KÜLTÜR VARLIKLARI VE MÜZELER GENEL MÜDÜRLÜĞÜ
ESKİŞEHİR KÜLTÜR VARLIKLARINI KORUMA BÖLGE KURULU'NUN
16.01.2015 TARİH VE 2941 SAYILI KARARI
EKİDİR.



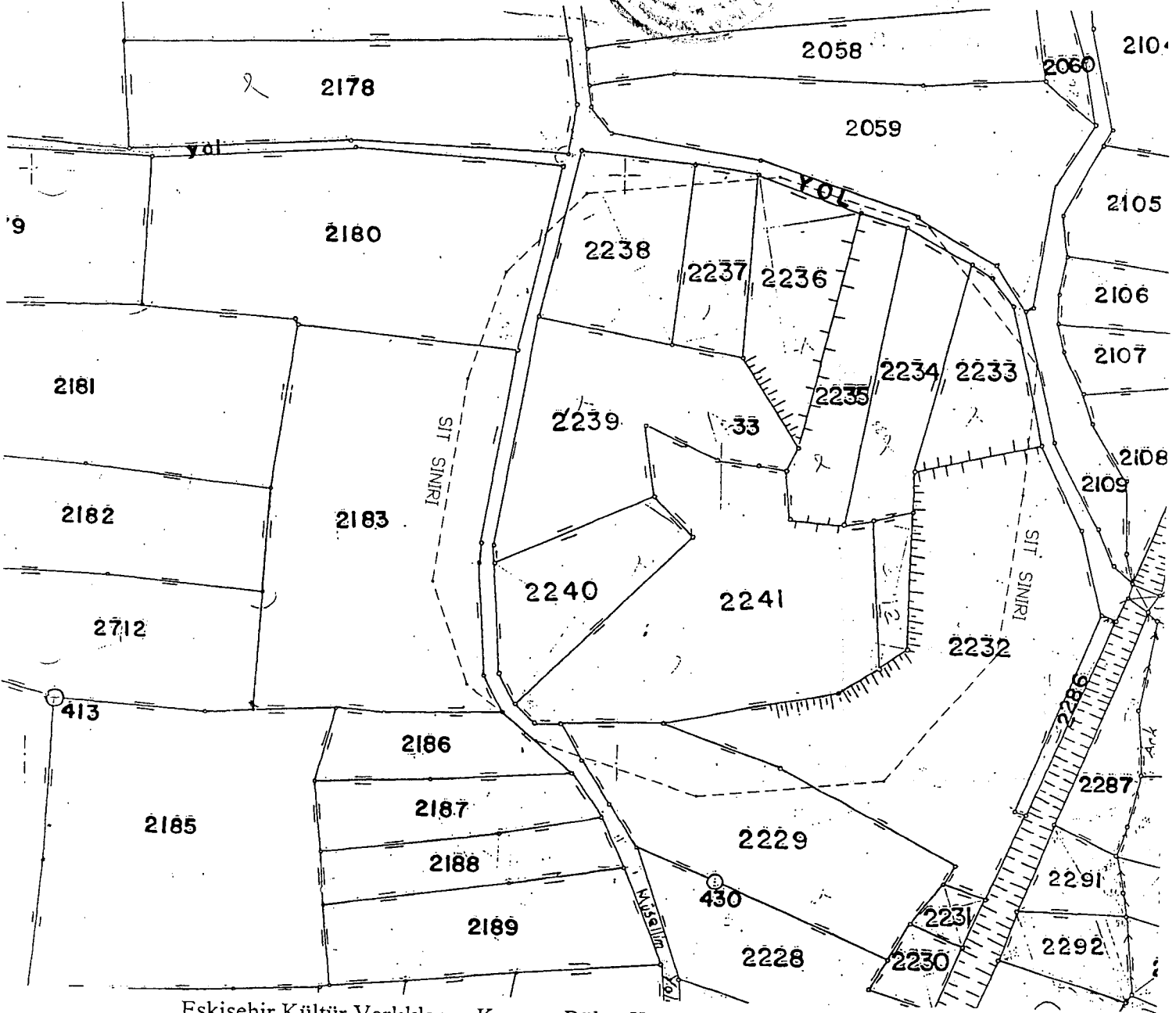

Halil BAKAN
Kadastro Teknisyeni

BİLECİK İLİ SÖĞÜT İLÇESİ OLUKLU KÖYÜ
OLUKLU HÖYÜK I. (BİR) DERECE ARKEOLOJİK SİTİ

..... I. (BİR) DERECE ARKEOLOJİK SİT SINIRI

İLİ : BİLECİK
İLÇESİ : SÖĞÜT
KÖYÜ : OLUKLU
PAFTA : 15

T.C.
KÜLTÜR VE TURİZM BAKANLIĞI
KÜLTÜR VARLIKLARI VE MÜZELER GENEL MÜDÜRLÜĞÜ
ESKİŞEHİR KÜLTÜR VARLIKLARINI KORUMA BÖLGE KURULU'NUN
16.01.2015 TARİH VE 2941 SAYILI KARARI



Eskişehir Kültür Varlıklarını Koruma Bölge Kurulu Müdürlüğü' nün 19.11.2014 tarih 3661 sayılı yazısına istinaden paftasından çıkartılmıştır. 15.12.2014.

Halil BAKAN
Kadastro Teknisyeni

Bilecik İli, Söğüt İlçesi, Oluklu Köyü
Oluklu Höyük


I (Bir) Derece Arkeolojik Sit Sınırı

10000

6 Derece Ed-50 Koordinatlar

NoktaNo	Y	X
1	262733.394	4419495.898
2	262783.375	4419477.770
3	262818.375	4419429.898
4	262813.011	4419385.666
5	262803.106	4419332.328
6	262764.354	4419289.789
7	262701.879	4419285.902
8	262646.821	4419305.746
9	262623.640	4419325.789
10	262612.797	4419361.033
11	262625.931	4419429.750
12	262639.777	4419465.969
13	262667.716	4419492.091

T.C.
KÜLTÜR VE TURİZM BAKANLIĞI
KÜLTÜR VARLIKLARI VE MÜZELER GENEL MÜDÜRLÜĞÜ
ESKİŞEHİR KÜLTÜR VARLIKLARINI KORUMA BÖLGE KURULU'NUN
16.01.2015 TARİH VE 2941 SAYILI KARARI
EKİDİR.



Pafta: I24-A2

Özlem GÖKPINAR
Harita Mühendisi

AVRUPA KONSEYİ	KÜLTÜREL VARLIKLARI KORUMA ENVANTERİ K.V.K.E		SİT	ENVANTER NO:	
TÜRKİYE	ESKİŞEHİR KÜLTÜR VARLIKLARINI KORUMA BÖLGE KURULU			HARİTA NO:	
İli: Bilecik	İlçesi: Söğüt	Mahalle Veya Köyü: Oluklu Köyü	Pafta: 15	Ada:	Parsel:

Adı: Oluklu Höyük

GENEL TANIM: Söz konusu arkeolojik alan Poyra-Oluklu Köy yolunun batısında Temsa Seramik Fabrikası'nın 250 metre kuzeybatısındadır. Yaklaşık 10-15 metre yüksekliğinde olan höyüğün yamaçları yoğun şekilde tahribata uğramış ve sürülmüştür. Höyüğün doğu kısmı dere ile batı kısmı yolu ile sınırlıdır. Höyüğün üstünde 3-4 adet kaçak kazı çukuru mevcuttur. Yüzeylede yoğun miktarda Hellenistik, Roma ve Bizans dönemlerine ait gözetim kap parçaları mevcuttur. Emzikli ve yivli seramik parçaları ile pitos parçaları en sık rastlanan örneklerdir.

Koruma Şimdiki Tehlikeler: Korunmasız. Kaçak kazı ve tarımsal amaçlı faaliyetler tehlikesine açık.

Şimdiki Durum:	Koruma Derecesi: I. (Bir) Derece Arkeolojik Sit
Sit Potansiyeli:	HAZIRLAYANLAR : TARİH: 09.01.2014 Necdet BAYBOSTAN Arkeolog
Şimdiki Koruma: Korunmasız.	Özlem GÖKPINAR DEMİRCİ Harita Mühendisi
Önerilen Koruma: Kolluk kuvvetlerince gerekli güvenlik tedbirlerinin alınması.	KONTROLE DEN: Sinan KOCA TARİH : 09.01.2014 Müdür
Yayın Dizisi: -	REVİZYON: GEEAYK ONAYI: 20.10.1979 tarih, A-1965 sayılı Karar

Gözlemler:	Kurul İsmi: Kurul Karar Tarihi:Kurul Karar No:
------------	--

T.C.
KÜLTÜR VE TURİZM BAKANLIĞI
KÜLTÜR VARLIKLARI VE MÜZELER GENEL MÜDÜRLÜĞÜ
ESKİŞEHİR KÜLTÜR VARLIKLARINI KORUMA BÖLGE KURULU'NUN
16.01.2015 TARİH VE 2941 SAYILI KARARI

EKİDİR

