

T.C.
KÜLTÜR VE TURİZM BAKANLIĞI
ESKİŞEHİR KÜLTÜR VARLIKLARINI KORUMA BÖLGE KURULU

KARAR

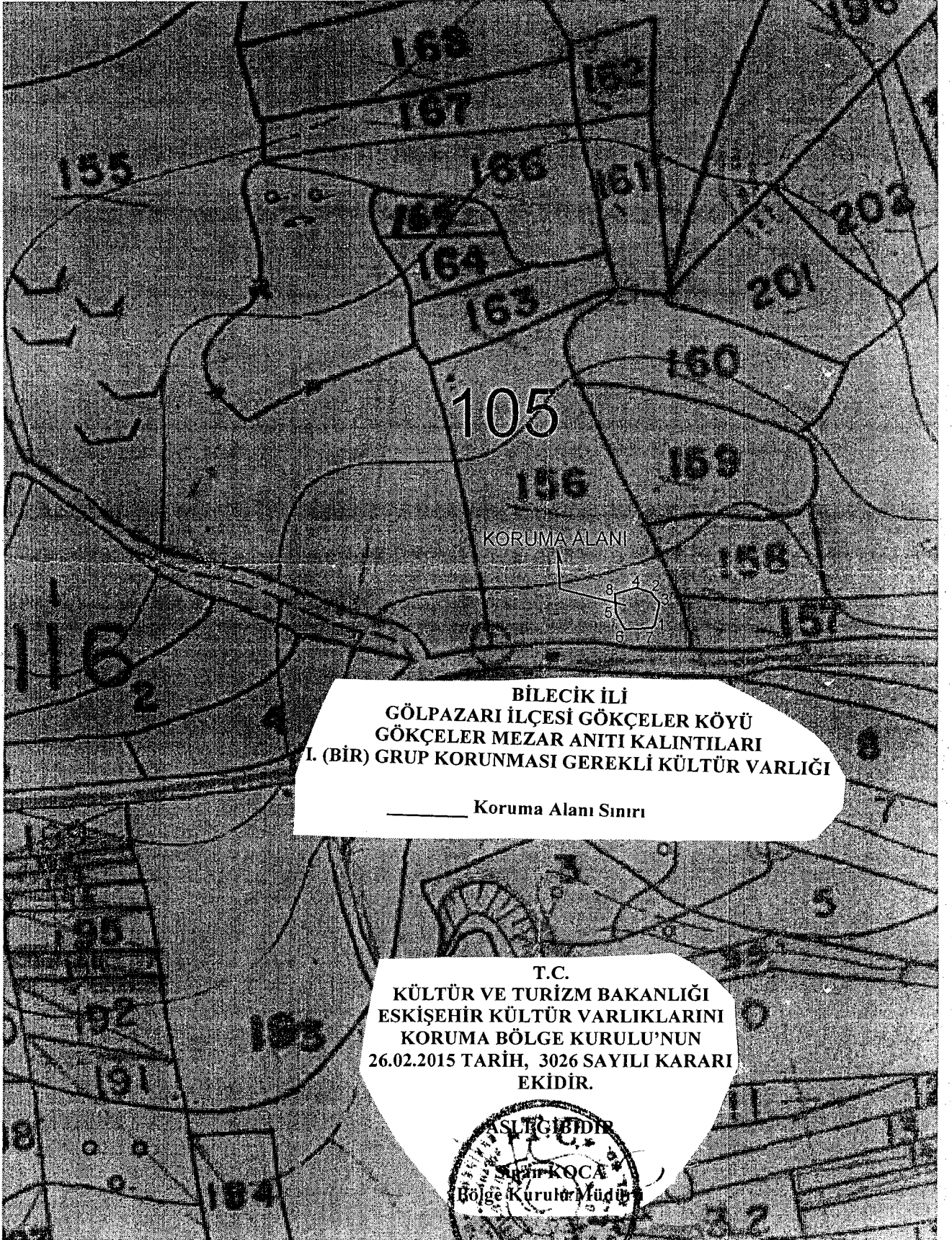
Toplantı Tarih ve no: 26.02.2015 - 151
Karar Tarih ve no : 26.02.2015 - 3026

Toplantı Yeri
ESKİŞEHİR

Bilecik İli, Gölpazarı İlçesi, Gökçeler Köyü'nde tespit edilen anıt mezar kalıntılarının tescili konusunda hazırlanan bilgi ve belgelerin değerlendirilmesi istemine ilişkin Bilecik Valiliği'nin (İl Kültür ve Turizm Müdürlüğü) 27.06.2014 tarih, 85836379/166.08/1326 sayılı yazısı, yazı eki 30.05.2014 tarihli Müze Müdürlüğü uzman raporu, ilgili kurum görüşlerinin iletiildiği yazılar, 23.02.2015 tarih, 1199 sayılı dosya inceleme raporu okundu, koordinatlı koruma alanı paftası, koordinatların aktarıldığı kadastral paftası, tescil fişi, fotoğrafları ve dosyası incelendi, yapılan görüşmeler sonucunda;

Bilecik İli, Gölpazarı İlçesi, Gökçeler Köyü'nde tespit edilen Gökçeler Anıt Mezar Kalıntılarının I. (Bir) Grup korunması Gerekli Kültür Varlığı olarak tesciline, hazırlanan tescil fişi, koordinatlı koruma alanı paftası ve koordinatların aktarıldığı kadastral paftasının uygun olduğuna, alanda mevcut kaçak kazı çukurlarının Valiliğince Müze Müdürlüğü uzmanları denetiminde kapatılarak uygulama öncesi ve sonrası rapor ve fotoğrafların Kurul Müdürlüğüne iletilmesine, söz konusu alanda Kurulumuzdan izinsiz herhangi bir fiziki ve inşai müdahalede bulunulmamasına karar verildi.

İLİ :BİLECİK
İLÇESİ :GÖLPAZARI
KÖYÜ :GÖKÇELER (ANIT MEZAR KORUMA ALANI)
PAFTA NO :H24-C-02-D



Recep ÖZDEMİR
Kontrol Mühendisi

BİLECİK-GÖLPAZARI-GÖKÇELER KÖYÜ
GÖKÇELER ANITSAL MEZAR KALINTILARI
ADAPAZARI H24C1
1/1000

6 derece koordinat

271204 4454151
271203 4454163
271206 4454159
271198 4454165
271190 4454156
271193 4454150
271203 4454150
271190 4454163

T.C.
KÜLTÜR VE TURİZM BAKANLIĞI
ESKİŞEHİR KÜLTÜR VARLIKLARINI
KORUMA BÖLGE KURULU'NUN
26.02.2015 TARİH, 3026 SAYILI KARARI
EKİDİR.





Tescilli Anıtsal Yapılar

AVRUPA KONSEYİ	DOĞAL VE KÜLTÜREL VARLIKLARI KORUMA ENVANTERİ			ANIT	ENVANTER NO :
TÜRKİYE	ESKİŞEHİR KÜLTÜR VE TABİAT VARLIKLARINI KORUMA KURULU				HARİTA NO :
İLİ: BİLECİK	İLÇESİ: GÖLPAZARI	MAHALLE VE KÖY : Gökçeler Köyü			KORUMA ANITSAL
SOKAK VE KAPI NO:	KADASTRO	PAFTA :	ADA :	PARSEL:	DERECESİ
ADI:	YAPTIRAN:	YAPAN:			MİMARİ ÇAĞI: Roma Dönemi
Gökçeler Mezar Anıtı Kalıntıları	YAPIM TARİHİ :	KİTABE:			VAKFIYE:

GENEL TANIM: Bilecik İli, Gölpazarı İlçesi Gökçeler Köyünden Yenipazar İlçesine Giden yolun 1. km de yer alan mezar anıtı kalıntılarıdır.

KORUMA DURUMU	A	İYİ	TAŞIYICI	A	DIŞ YAPI	A	ÜST YAPI	A	İÇ YAPI	A	SÜSLEME ELEMENLARI	A	RUTUBET	A	YOK İZİ VAR ÖNEMLİ
	B	ORTA		B		B		B		B		B		B	
	C	FENA		C		C		C		C		C		C	

FOTOĞRAF:



GÖZLEMLER: Definciler tarafından tahrip edilmiş ve kaçak kazı çukuru açılmıştır.

BUGÜNKÜ SAHİBİ:	BAKIMDAN SORUMLU OLAN:	TEKNİK BİLGİLER	Su	Elektrik	Isıtma	Kanalizasyon
-----------------	------------------------	-----------------	----	----------	--------	--------------

YAPILAN ONARIMLAR :	ORJİNAL KULLANIMI:
---------------------	--------------------

AYRINTILI TANIM:	BUGÜNKÜ KULLANIMI:
------------------	--------------------

Bilecik İli, Gölpazarı İlçesi Gökçeler Köyünden Yenipazar İlçesine Giden yolun 1. km de 6 derece (271204-4454151, 271206-4454159, 271203-4454163, 271198-4454165, 271190-4454156, 271193-4454150, 271203-4454150) koordinatları içerisinde tarım arazisi içinde yer alan bir anıtsal yapıya ait kalıntılardır. Mimari kalıntıların özellikleri nedeni ile Roma Dönemi'ne ihlenmektedir. Defincilerin uğrak yeri olmuş alanda anıtsal yapıya ait podyum kısmın betonu kırılmaya çalışılmıştır. Dönemin seramik parçaları ile günümüze ait kiremit parçaları alana yayılmış durumdadır.

ÖNERİLEN KULLANIMI:

HAZIRLAYANLAR: 30.05.2014

Abdurrahman AKTAŞ: Arkeolog

Erdal MEAN: Müze Araştırmacısı

(Handwritten signature)

KONTROL EDEN: 30.05.2014

Özge KOCABAS
Müze Müdürü

KURUL ONAYI:

YAYIN DİZİNİ:

EKLER	REVİZYON
RAPOR	
FOTOĞRAF	
RÖLÖVE PROJESİ	
RESTORASYON PROJESİ	
HARİTA	
KROKİ	
KİTABE	
VAKFIYE	
DİĞER	

