

T.C.
KÜLTÜR VE TURİZM BAKANLIĞI
ESKİŞEHİR KÜLTÜR VARLIKLARINI KORUMA BÖLGE KURULU

KARAR

Toplantı Tarih ve no: 26.02.2015 - 151
Karar Tarih ve no : 26.02.2015 - 3027

Toplantı Yeri
ESKİŞEHİR

Bilecik İli, Bozüyük İlçesi, Yeniçepni (Çerkezçetmi) Köyü'nde yer alan tescilli Dübekli Tümülsü sit sınırlarının güncellenmesi konusunda hazırlanan bilgi ve belgelerin değerlendirilmesi istemine ilişkin Kurul Müdürlüğü uzmanlarının 02.10.2014 tarihli yerinde inceleme raporu, ilgili kurum görüşlerinin iletiildiği yazılar, Bilecik Valiliği'nin (Bilecik Kadastro Müdürlüğü) 12.12.2014 tarih, 47577019.190.99/3278 sayılı yazısı, Enerji ve Tabii Kaynaklar Bakanlığı'nın (Maden İşleri Genel Müdürlüğü) 31.12.2014 tarih, 20913469-101.29.02-257467 sayılı yazısı, 23.02.2015 tarih, 1212 sayılı dosya inceleme raporu okundu, koordinatlı sit sınırı paftası, sit sınırlarının aktarıldığı kadastral paftası, tescil fişi, fotoğrafları ve dosyası incelendi, yapılan görüşmeler sonucunda;

Bilecik İli, Bozüyük İlçesi, Yeniçepni (Çerkezçetmi) Köyü'nde yer alan ve Bursa Kültür ve Tabiat Varlıklarını Koruma Kurulu'nun 02.12.1994 tarih ve 3799 sayılı Kararı ile I. (Bir) Derece Arkeolojik Sit olarak tescilli Dübekli Tümülsü sit sınırlarının I. (Bir) Derece Arkeolojik Sit olarak güncellenen tescil fişi, koordinatlı sit sınırı paftası ve sit sınırlarının aktarıldığı kadastral paftasının uygun olduğuna, söz konusu alanda Kültür Varlıklarını Koruma Yüksek Kurulu'nun Arkeolojik Sitler, Koruma ve Kullanma Koşulları'na ilişkin 05.11.1999 gün, 658 sayılı İlke Kararı'nın ilgili hükümlerinin geçerli olduğuna ve bu hükümlerin geçiş dönemi koruma esasları ve kullanma koşulları olarak belirlenmesine; sit sınırları içerisinde madencilik faaliyetlerinin yasaklanmasına, alanda bulunan mevcut eski tarihli kaçak kazı çukurlarının Belediyesince Müze Müdürlüğü uzmanları denetiminde kapatılarak uygulama öncesi ve sonrasına ilişkin rapor ve fotoğrafların Kurul Müdürlüğüne iletilmesine; alanda gerekli güvenlik önlemlerinin artırılmasına ve kurulumuzdan izinsiz herhangi bir fiziki ve inşai müdahalede bulunulmamasına karar verildi.

Bilecik İli, Bozüyük İlçesi, YENİGEÇİN KÖYÜ
Dübeçli Tümlüsü


I. (Bir) Derece Arkeolojik Siti

6 Derece Ed-50 Koordinatlar

5000

Nokta No	Y	X
1	256449.537	44 19294.474
2	256465.031	44 19292.879
3	256473.169	44 19285.202
4	256474.385	44 19277.363
5	256475.055	44 19259.944
6	256473.982	44 19243.864
7	256465.005	44 19231.136
8	256448.759	44 19227.953
9	256432.847	44 19231.973
10	256427.436	44 19250.862
11	256427.655	44 19267.816
12	256428.901	44 19279.832
13	256434.483	44 19290.540

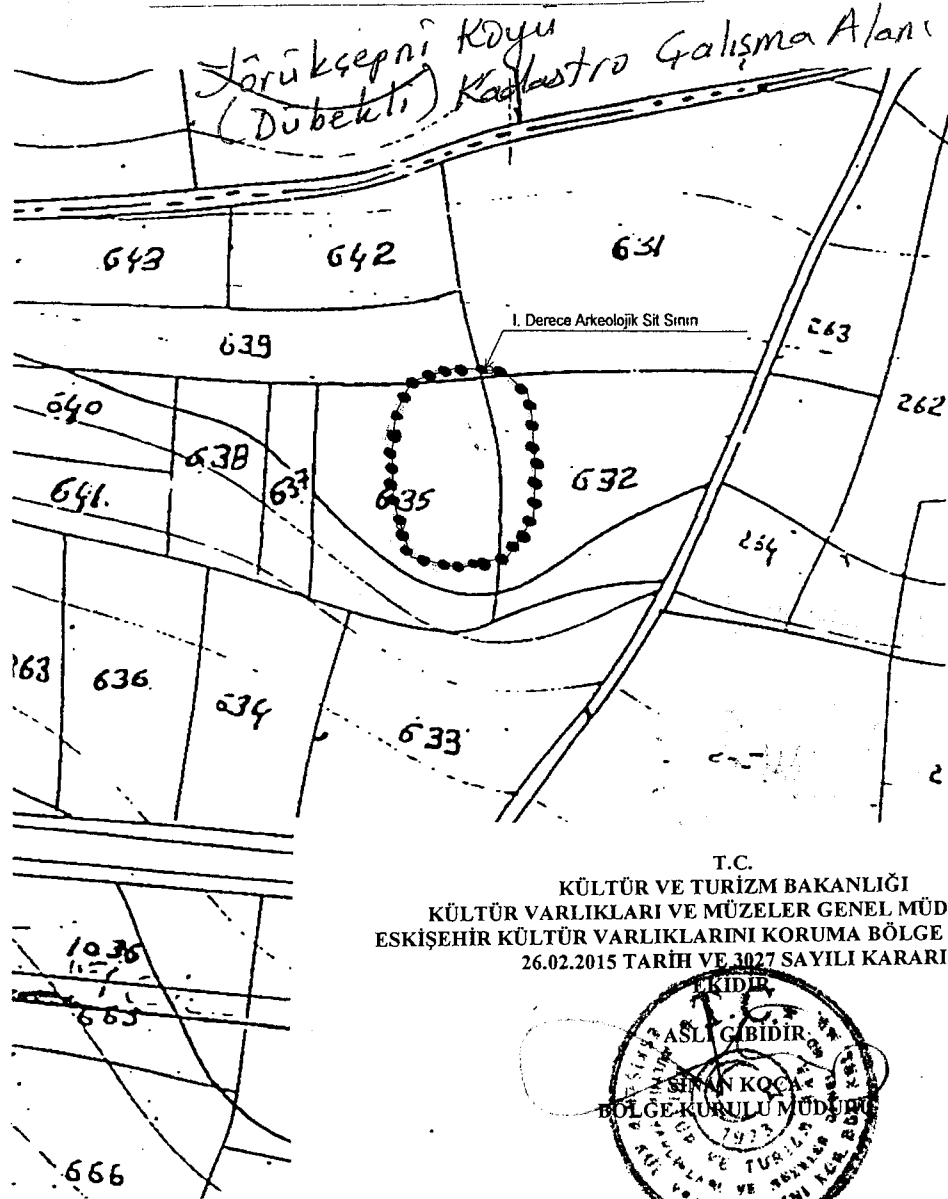
T.C.
KÜLTÜR VE TURİZM BAKANLIĞI
KÜLTÜR VARLIKLARI VE MÜZELER GENEL MÜDÜRLÜĞÜ
ESKİŞEHİR KÜLTÜR VARLIKLARINI KORUMA BÖLGE KURULU'NUN
26.02.2015 TARİH VE 3027 SAYILI KARARI



Pafta: I24-A2

Özlem GÖKPINAR
Harita Mühendisi

BİLECİK İLİ, BOZÜYÜK İLÇESİ, YENİÇEPNİ KÖYÜ, DÜBEKLİ TÜMÜLÜSÜ
..... I. (BİR) DERECE ARKEOLOJİK SİT SINIRI



ÖLÇEK:1/2500

(ED-50-3 D-) KOORDİNE ÖZET CETVELİ

NoktaNo	Y	X	NoktaNo	Y	X
1	512981.02	4417188.51	2	512996.56	4417187.43
3	513004.95	4417180.04	4	513006.42	4417172.25
5	513007.68	4417154.87	6	513007.15	4417138.76
7	512998.61	4417125.75	8	512982.48	4417122.02
9	512966.45	4417125.50	10	512960.41	4417144.19
11	512960.06	4417161.14	12	512960.90	4417173.19
13	512966.12	4417184.07			

*Not: Parseller Yeniçepni Köyü
Tapu Kütüğünde kayıtlıdır.*

Sinan Koçak
Sinan KOÇAK
Kontrol Mühendisi

AVRUPA KONSEYİ	KÜLTÜREL VARLIKLARI KORUMA ENVANTERİ K.V.K.E		SİT	ENVANTER NO:	
TÜRKİYE	ESKİŞEHİR KÜLTÜR VARLIKLARINI KORUMA BÖLGE KURULU			HARİTA NO:	
İli: Bilecik	İlçesi: Bozüyük	Mahalle Veya Köyü: Yeniçepni Köyü	Pafta:	Ada:	Parsel: 631, 632, 635, 639

Adı: Dübekli Tümülüsü

GENEL TANIM: Bilecik İli, Bozüyük İlçesi, Yeniçepni (Çerkezpetmi) Köyü'nde Eskişehir-Bursa yolunun 100 metre kuzeyinde doğal bir tepenin üzerinde yer alan Tümülüsün doğu cephesi kaçak kazı yapılmak suretiyle neredeyse tamamen yok edilmiştir. Bu açılan alanda herhangi bir mezar odası ya da duvar kalıntısına rastlanılmamıştır.

Koruma Şimdiki Tehlikeler: Korunmasız. Kaçak kazı ve tarımsal amaçlı erozyon tehlikesi.

Şimdiki Durum: Koruma Derecesi: I. (Bir) Derece Arkeolojik Sit


Sit Potansiyeli: HAZIRLAYANLAR : TARİH: 12.02.2015

Necdet BAYBOSTAN
Arkeolog

Özlem GÖKPINAR DEMİRCİ
Harita Mühendisi

Şimdiki Koruma:Korunmasız.

T.C.
KÜLTÜR VE TURİZM BAKANLIĞI
KÜLTÜR VARLIKLARI VE MÜZELER GENEL MÜDÜRLÜĞÜ
ESKİŞEHİR KÜLTÜR VARLIKLARINI KORUMA BÖLGE KURULU'NUN
26.02.2015 TARİH VE 3027 SAYILI KARARI



KONTROL EDEN: Sinan KOCA

TARİH : 12.02.2015 Bölge-Kurulu Müdürü

KURUL KARARLARI:

Yayın Dizisi: -

REVİZYON:
GEEAYK ONAYI:

Gözlemler:

Kurul İsmi: Kurul Karar Tarihi:Kurul Karar No:
BKTVKBK'nun 02.12.1994 tarih, 3799 sayılı Kararı

Bilecik İli, Bozüyük İlçesi, Dübekli Köyü,
Dübekli Tümülüsü

I. (Bir) Derece Arkeolojik Siti

6. Derece Ed-50: Koordinatlar 5000

Nokta No	X	Y
1	256449297	4419294.474
2	256465071	4419292.879
3	256473.169	4419285.202
4	256475.965	4419277.503
5	256475.966	4419252.014
6	256473.887	4419243.494
7	256466.058	4419231.138
8	256460.768	4419227.563
9	2564321847	4419221073
10	256477436	4419250.862
11	256427.858	4419267.818
12	256428.901	4419278.432
13	256431788	4419290.540

Pafta:124-A2

