

**T.C.**  
**KÜLTÜR VE TURİZM BAKANLIĞI**  
**ESKİŞEHİR KÜLTÜR VARLIKLARINI KORUMA BÖLGE KURULU**

**KARAR**

**Toplantı Tarih ve no:** 13.02.2015 – 150  
**Karar Tarih ve no :** 13.02.2015 – 3000

**Toplantı Yeri**  
**ESKİŞEHİR**

Afyonkarahisar İli, Evciler İlçesi, Karatoprak Mevkii'nde tespit edilen Karatoprak Arkeolojik Yerleşim Alanı'nın tescili ve öneri I. (Bir) ve III. (Üç) Derece Arkeolojik Sit sınırlarına ilişkin hazırlanan bilgi ve belgelerin değerlendirilmesinin istendiği Afyonkarahisar Valiliği'nin (İl Kültür ve Turizm Müdürlüğü Müze Müdürlüğü) 30.05.2014 tarih, 16586271-165/1937 sayılı yazısı ve ekleri, konuyla ilgili faaliyeti etkilenen Kurum ve Kuruluşların görüşlerinin iletiildiği yazılar; Maden İşleri Genel Müdürlüğü'nün 06.08.2014 tarih, 254557-55409 sayılı yazısı, 06.02.2015 tarih, 822 sayılı dosya inceleme raporu ile eki geçiş dönemi koruma esasları ve kullanma şartları önerileri okundu; tescil fişi, koordinatlı sit sınırı paftası, sit sınırlarının aktarıldığı kadastral pafta ile fotoğrafları ve dosyası incelendi, yapılan görüşmeler sonucunda;

Afyonkarahisar İli, Evciler İlçesi, Karatoprak Mevkii'nde tespit edilen Karatoprak Arkeolojik Yerleşim Alanı'nın 2863 sayılı Kanun kapsamında I. (Bir) ve III. (Üç) Derece Arkeolojik Sit olarak tesciline; hazırlanan tescil fişi, koordinatlı sit sınırı paftası ve sit sınırlarının aktarıldığı kadastral paftanın uygun olduğuna; söz konusu alanda Kültür Varlıklarını Koruma Yüksek Kurulu'nun Arkeolojik Sitler, Koruma ve Kullanma Koşulları'na ilişkin 05.11.1999 gün, 658 sayılı İlke Kararı'ndaki ilgili hükümlerin geçerli olduğuna ve söz konusu sit sınırlarına ilişkin hazırlanan geçiş dönemi koruma esasları ve kullanma koşullarının uygun olduğuna; sit sınırları içerisinde madencilik faaliyetlerinin yasaklanmasına ve Kurulumuzdan izinsiz herhangi bir fiziki ve inşai müdahalede bulunulmamasına karar verildi.

**SIT\_ ARKEOLOJIK I**  
**SIT\_ ARKEOLOJIK III**

Bozca  
Koyu

Baraklı  
Koyu

Alinova  
Hoyuk

Yılanlı  
Mak.

Karagöbük  
Köyü

Karagöbük  
Köyü

Karagöbük  
Köyü

Karagöbük  
Köyü

Karagöbük  
Köyü

Karagöbük  
Köyü

Karagöbük  
Köyü

Karagöbük  
Köyü

Karagöbük  
Köyü

Karagöbük  
Köyü

Karagöbük  
Köyü

Karagöbük  
Köyü

Karagöbük  
Köyü

Karagöbük  
Köyü

Karagöbük  
Köyü

Karagöbük  
Köyü

**KOORDINATLAR**

I Derece Koordinatları

758034	4216529
757978	4216536
757927	4216528
757926	4216516
757886	4216498
757846	4216569
757831	4216572
757810	4216604
757843	4216622
757851	4216638
757860	4216667
757930	4216724
757975	4216703
757991	4216677
758027	4216637
758041	4216588

Madenler

II Derece Koordinatları

757927	4216765
758023	4216715
758076	4216639
758077	4216628
758037	4216492
757893	4216453
757820	4216519
757770	4216601
757830	4216690

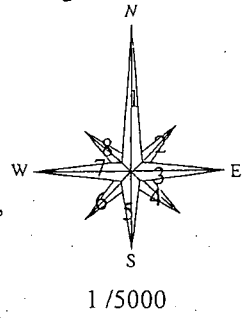




**YUNUS EMRE ARAŞTIRMA VE YERLEŞİMİ**  
**KARATOPRAK ANTIK YERLEŞİMİ**  
 1:25:000  
 1:320Meters

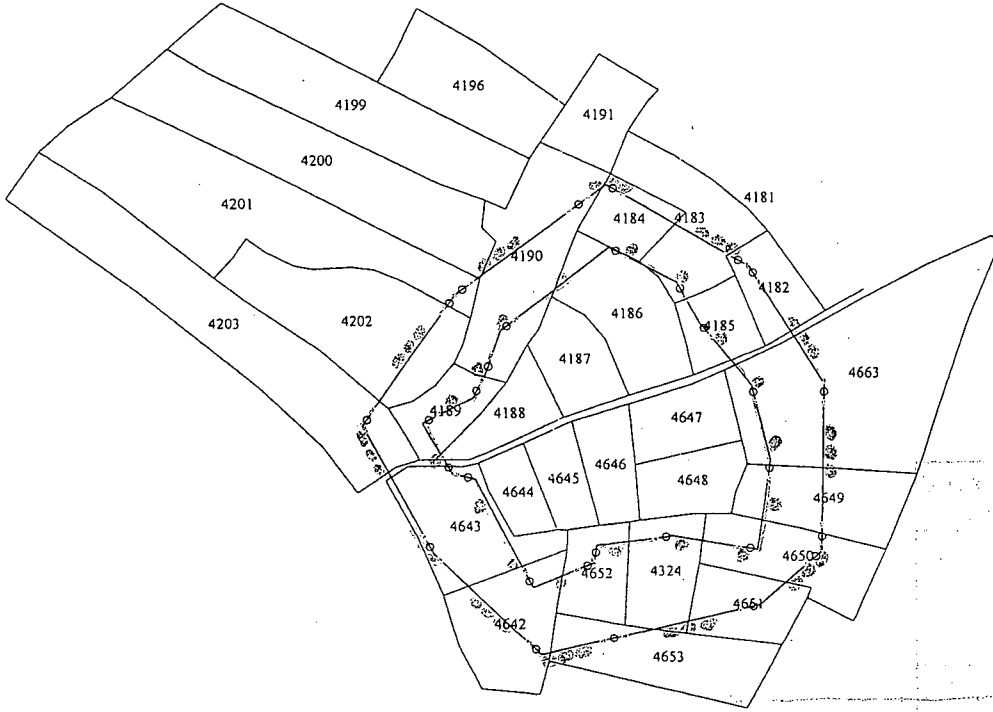


İli : Afyonkarahisar  
İlçesi : Evciler  
Mahallesi : Merkez  
Ada No : ---


Parsel No: 4183, 4185, 4186, 4187, 4188, 4189, 4190, 4324, 4642, 4643, 4644, 4645, 4646, 4647, 4648, 4649, 4650, 4652, 4663 nolu parseller I.(Bir) Derece Arkeolojik Sit; 4182, 4183, 4184, 4185, 4186, 4189, 4190, 4201, 4202, 4203, 4324, 4642, 4643, 4649, 4650, 4651, 4652, 4653, 4663 nolu parseller III.(Üç) Derece Arkeolojik Sit.



 I.(Bir) Derece Arkeolojik Sit  
 III.(Üç) Derece Arkeolojik Sit



MÜHÜR VE TESPİT MÜHÜRÜ  
AFYONKARAHİSAR VE EVCİLER İLÇESİ MÜHÜRÜ VE  
MÜHÜRÜ MİRASÇILIK VE MİRASÇILIK MÜHÜRÜ MİRASÇILIK  
MÜHÜRÜ (13.02.2015) TARİHİ VE 3000  
BASKI NO: 12



Cemil DUMANLIOĞLU  
Arkeolog




Özkan ASLAN  
Arkeolog

Ahmet CENGİZ  
Kad. Tek.

E6:6

AVRUPA KONSEYİ	DOĞAL VE KÜLTÜREL VARLIKLARI KORUMA ENVANTERİ D.K.V.K.E.		<b>SİT</b>	ENVANTER No.
TÜRKİYE	KÜLTÜR VARLIKLARI VE MÜZELER GENEL MÜDÜRLÜĞÜ			HARİTA NO:
İli: AFYONKARAHİSAR	İLÇE: EVCİLER	MAHALLE,KÖY: MERKEZ	PAFTA: - ADA: - PARSEL: I.(Bir) Derece Arkeolojik: 4183, 4185, 4186, 4187, 4188, 4189, 4190, 4324, 4642, 4643, 4644, 4645, 4646, 4647, 4648, 4649, 4650, 4652, 4663 nolu parseller; III.(Üç) Derece Arkeolojik: 4182, 4183, 4184, 4185, 4186, 4189, 4190, 4201, 4202, 4203, 4324, 4642, 4643, 4649, 4650, 4651, 4652, 4653, 4663 nolu parseller.	
ADI: Karatoprak Antik Yerleşimi <i>ell.</i>				
GENEL TANIM: Afyonkarahisar İli, Evciler İlçesi'nin yaklaşık 4,5 km kuzeydoğusunda, Madenler Köyü'nün ise 2,5km kuzeybatısında bulunan Karatoprak Mevkii'nde yer alan, düz bir topografyaya sahip küçük ölçekli bir antik yerleşim alanıdır. Yüzeyle gözlemlenen kiremit, tuğla ve seramik parçalarından, alanın Roma ve Doğu Roma Dönemlerinde iskan gördüğü anlaşılmaktadır.				
ŞİMDİKİ TEHLİKELER: Tarımsal faaliyetler ve anız yakılması.				
ŞİMDİKİ DURUMU: Antik yerleşim alanı üzerinde mevsimlik tarımsal faaliyetlerin yürütüldüğü görülmektedir. Kaçak kazı çukuruna rastlanmamıştır.				
SİT POTANSİYELİ: Arkeolojik Sit (Roma ve Doğu Roma)			KORUMA DERECESİ: I.(Bir) ve III.(Üç) Derece Arkeolojik Sit	
ŞİMDİKİ KORUMA: Korumasız			HAZIRLAYANLAR 26.05.2014	
ÖNERİLEN KORUMA: Yerel yönetimlerce korunması.			Cemil DUMANLIOĞLU Arkeolog	
YAYIN DİZİNİ:--			Özkan ASLAN Arkeolog	
GÖZLEMLER:			KONTROL EDEN: 26.05.2014 Mevlüt ÜYÜMEZ Müze Müdürü	
			KURUL ONAYI:	
			REVİZYON:	

HARİTA VE FOTOĞRAFLAR:



**AFYONKARAHİSAR İLİ, EVCİLER İLÇESİ, KARATOPRAK MEVKİİ,  
Karatoprak Arkeolojik Yerleşim Alanı I. (Bir) ve III. (Üç) Derece Arkeolojik Siti  
Geçiş Dönemi Koruma Esasları ve Kullanma Şartları**

İlgili idare tarafından bir an önce koruma amaçlı imar planı hazırlatıp Kurulumuza iletilmesi zorunludur. Söz konusu plan onaylanıncaya kadar, "Geçiş Dönemi Koruma Esasları ve Kullanma Şartları" geçerlidir. Üç yıllık süre içinde zorunlu nedenlerle plan yapılamadığı takdirde Kurulumuzca gerekçeli olarak bu süre uzatılabilir.

**I. (Bir) Derece Arkeolojik Sit sınırları içinde**

1. 2863 sayılı Kanun ve ilgili Yönetmelik Hükümlerine, 658 sayılı İlke Kararına, diğer ilgili Yüksek Kurul İlke Kararlarına ve Kararlarımıza uyulacaktır.

**III. (Üç) Derece Arkeolojik Sit sınırları içinde**

1. 2863 sayılı Kanun ve ilgili Yönetmelik Hükümleri, Yüksek Kurul İlke Kararları, Kararlarımız ve 3194 sayılı İmar Kanunu ve Yönetmeliklerinin 2863 sayılı Kanun ile çelişmeyen hükümleri geçerlidir.
2. Yeni yapılanma talepleri için önce Müze Müdürlüğüne başvurularak, Müze Müdürlüğü denetiminde sondaj çalışmaları yapıldıktan sonra hazırlanacak bilgi ve belgelerin Kurulumuzca değerlendirip uygun görüş alınması halinde; yeni yapılanma projesi "Plansız Alanlar İmar Yönetmeliğine" göre hazırlanarak ilgili idarece onaylı nüshası Kurulumuza iletilecektir. Uygun bulunması halinde ilgili idaresi ve Müze Müdürlüğü elemanları denetiminde tamamlanarak uygulama sonrası rapor ve Fotoğraflar Kurul Müdürlüğüne iletilir. Kurul Müdürlüğüne uygun görüş verilmeden ilgili idarece iskân izni verilemez.
3. Sit tescil tarihinden önce alınan ruhsata uygun olarak su basman kotuna kadar inşaatı tamamlanmış yapılar mevcut ruhsatlar doğrultusunda ve süresinde tamamlanabilir. Uygulama sonrası rapor ve fotoğraf vb. belgeler Kurul Müdürlüğüne iletilir.
4. Zorunlu durumlarda yapılacak teknik alt yapı uygulamaları (kanalizasyon, içme suyu, enerji nakil hattı, telefon hattı, boru hattı vb.) için proje, teknik rapor vb. belgeler ile varsa kazı başkanının da görüşü Kurulumuza iletilerek alınacak Karar uyarınca, ilgili idare ve Müze Müdürlüğü teknik elemanlarının denetiminde yapılır. Acil Müdahale edilmesi gereken (kamu güvenliği ve sağlığını tehdit edecek patlama, sızma, kaçak vb. durumlarda) alt yapı uygulamaları Kurul Müdürlüğüne bilgi verilmek koşuluyla Belediyesince, Müze Müdürlüğü denetiminde yapılabilir. Uygulama sonrası rapor, fotoğraf vb. belgeler Kurul Müdürlüğüne iletilir.
5. Tescilsiz yapılarda 3194 sayılı İmar Kanununun 21 inci maddesi kapsamına giren ruhsata tabi olmayan tadilat ve tamiratlar Kurul Müdürlüğü izni ile ilgili idare ve Müze Müdürlüğü elemanları denetiminde yapılır. Yıkımlar ve esaslı onarımlar, Kurulumuzun izniyle Müze Müdürlüğü elemanlarının denetiminde, uygulama sonrası rapor fotoğraf vb. belgelerin Kurul Müdürlüğüne iletilmesi koşuluyla yapılabilir. Esaslı onarım esnasında yapı yüksekliği ve inşaat alanı arttırılmaz.
6. Plansız Alanlar İmar Yönetmeliği'nin minimum parsel büyüklüğü şartına aykırı olmamak ve Kurulumuzun onayını almak koşuluyla ifraz ve tevhid vb. uygulamalar yapılabilir.
7. Bodrum kat yapılamaz.

