

T.C.
KÜLTÜR VE TURİZM BAKANLIĞI
ESKİŞEHİR KÜLTÜR VARLIKLARINI KORUMA BÖLGE KURULU

KARAR

Toplantı Tarih ve no: 26.02.2015 - 151
Karar Tarih ve no : 26.02.2015 – 3017

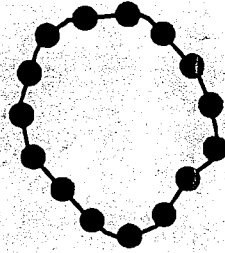
Toplantı Yeri
ESKİŞEHİR

Afyonkarahisar İli, Sandıklı İlçesi, Ece Mahallesi'nde yer alan, I. (Bir) Derece Arkeolojik Sit olarak tescilli Maltepe Tümülüsü'nün sit sınırlarının güncellenmesi konusunda hazırlanan bilgi ve belgelerin değerlendirilmesi istemine ilişkin Kurul Müdürlüğü uzmanlarının 17.11.2014 tarihli yerinde inceleme raporu, ilgili kurum görüşlerinin iletiildiği yazılar, 23.02.2015 tarih, 1200 sayılı dosya inceleme raporu okundu, koordinatlı sit sınırı paftası, sit sınırlarının aktarıldığı kadastral paftası, tescil fişi, fotoğrafları ve dosyası incelendi, yapılan görüşmeler sonucunda;

Afyonkarahisar İli, Sandıklı İlçesi, Ece Mahallesi'nde yer alan Eskişehir Kültür ve Tabiat Varlıklarını Koruma Bölge Kurulu'nun 11.05.2006 tarih, 1172 sayılı Kararı ile I. (Bir) Derece Arkeolojik Sit olarak tescilli Maltepe Tümülüsü'nün güncellenen tescil fişi, koordinatlı sit paftası ve sit sınırlarının aktarıldığı kadastral paftasının uygun olduğuna; söz konusu alanda Kültür Varlıklarını Koruma Yüksek Kurulu'nun Arkeolojik Sitler, Koruma ve Kullanma Koşulları'na ilişkin 05.11.1999 gün, 658 sayılı İlke Kararı'ndaki I. (Bir) Derece Arkeolojik Sitlerle ilgili hükümlerin geçerli olduğuna ve bu hükümlerin geçiş dönemi koruma esasları ve kullanma koşulları olarak belirlenmesine; alanda mevcut eski tarihli kaçak kazı çukurlarının Belediyesince Müze Müdürlüğü uzmanları denetiminde kapatılarak uygulama öncesi ve sonrası rapor ve fotoğrafların Kurul Müdürlüğüne iletilmesine, sit sınırları içerisinde Kurulumuzdan izinsiz herhangi bir fiziki ve inşai müdahalede bulunulmamasına karar verildi.

Afyonkarahisar İli, Sandıklı İlçesi, Tepekent Mahallesi
Maltepe Tümülüsü

●●●●● I. (Bir) Derece Arkeolojik Sit Sınırı



ED50 6 Derece

NoktaNo	Y	X
0	262108.699	4259492.370
1	262107.646	4259486.496
2	262106.768	4259501.884
3	262105.511	4259484.545
4	262102.703	4259510.720
5	262100.791	4259481.625
6	262097.832	4259516.436
7	262097.685	4259477.487
8	262091.855	4259467.939
9	262089.534	4259524.804
10	262086.351	4259526.173
11	262086.118	4259465.126
12	262081.110	4259464.586
13	262080.765	4259526.250
14	262077.610	4259465.851
15	262072.786	4259470.009
16	262066.949	4259524.319
17	262065.277	4259523.362
18	262060.494	4259519.502
19	262058.042	4259515.344
20	262056.168	4259487.958
21	262055.004	4259493.201
22	262054.722	4259505.420
23	262053.556	4259500.659



L24B1

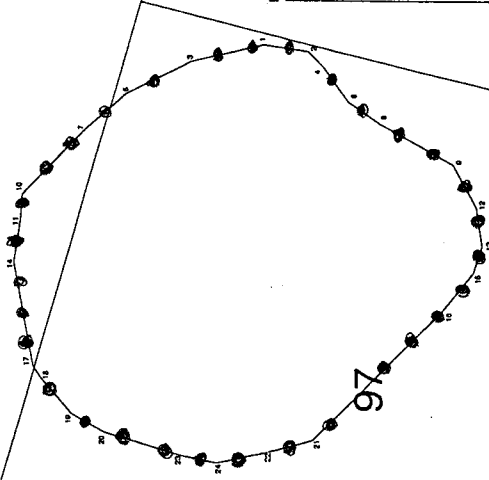
İL : AFYONKARAHİSAR
İLÇESİ : SANDIKLI
MAHALESİ : ECE
PARTE : 42
ADA : 451
PARSEL : 95-97

95

451

AFYONKARAHİSAR İLİ
SANDIKLI İLÇESİ ECE MAHALESİ
MALTEPE TUMULUSU
I. (BİR) DERECE ARKEOLOJİK SITI


..... I. (Bir) Derece Arkeolojik Sit Sınırı



NoktaNo	Y	X
1	523905.82	4257710.10
2	523904.96	4257704.20
3	523903.58	4257718.54
4	523902.89	4257702.19
5	523999.23	4257728.24
6	523998.27	4257699.01
7	523994.17	4257733.80
8	523895.30	4257694.88
9	523889.79	4257685.14
10	523885.61	4257741.88
11	523882.42	4257742.15
12	523884.14	4257682.15
13	523879.16	4257681.45
14	523876.81	4257743.05
15	523875.62	4257682.99
16	523870.87	4257686.99
17	523863.06	4257740.67
18	523861.42	4257739.85
19	523866.76	4257735.64
20	523854.45	4257731.40
21	523853.47	4257703.99
22	523822.14	4257709.18
23	523851.46	4257721.98
24	523850.45	4257716.99


92

İL VE İLÇE KURUMU
İLÇE MÜHÜR VE MÜHÜRLEME BÜYÜK BÜYÜK
SİTELERİN KULLANIM VE KURUMUNU KORUMA BÖLÜMÜ
MÜHÜR NO: 16-02-4015 TARIHİ VE 3017



98

Nezdet ARSLAN
Kad. Tek.

AVRUPA KONSEYİ	KÜLTÜREL VARLIKLARI KORUMA ENVANTERİ K.V.K.E		SİT	ENVANTER NO:
TÜRKİYE	ESKİŞEHİR KÜLTÜR VARLIKLARINI KORUMA BÖLGE KURULU			HARİTA NO:
İli: Afyonkarahisar	İlçesi: Sandıklı	Mahalle Veya Köyü: Ece Mahallesi	Pafta:	Ada: 451 Parsel: 95, 97
Adı: Maltepe Tümülüsü				
GENEL TANIM: Afyonkarahisar İli, Sandıklı İlçesi, Ece Mahallesi'nde yer alan tümülüs, yerleşim alanının güneydoğu yönünde doğal tepelik bulunmakta olup Eskişehir Kültür ve Tabiat Varlıklarını Koruma Bölge Kurulu'nun 11.05.2006 tarih, 1172 sayılı Kararı ile I. (Bir) Derece Arkeolojik Sit olarak tescillidir. Tümülüs üzerinde tepe noktasına yakın bir alanda bir kazı çukuru ve doğu yönünde uzanan ve kepeçle kazındığı izlenimi veren izler görülmektedir. Söz konusu izler Tümülüse ilişkin 2006 tarihli tescil fişinde de görülmekle birlikte, alanda Müze Müdürlüğüne kısmen kazı yapıldığı açıklama kısmında belirtilmektedir.				
Koruma Şimdiki Tehlikeler: Kaçak kazı tehlikesine açık.				
Şimdiki Durum: Alanda uzun zaman önce gerçekleştirildiği düşünülen kaçak kazı çukuru bulunmaktadır.			Koruma Derecesi: I. (Bir) Derece Arkeolojik Sit	
Sit Potansiyeli: I. (Bir) Derece Arkeolojik Sit			HAZIRLAYANLAR : TARİH: 23.02.2015	
<p>Şimdiki Koruma: Korumasız.</p> <p>KÜLTÜR VE TURİZM BAKANLIĞI ESKİŞEHİR VARLIKLARI VE MÜZELER GENEL MÜDÜRLÜĞÜ ESKİŞEHİR KÜLTÜR VARLIKLARINI KORUMA BÖLGE KURULU KURULU'NDAN 26.02.2015 TARİH VE 3017 SAYILI KARARLA BİR</p> 			<p>Onur YILDIRIM Arkeolog</p> <p>Murat ZORLU Şehir Plancısı</p>	
Önerilen Koruma: Yerel yönetimlerce korunması			KONTROL EDEN: Sinan KOCA Bölge Kurulu Müdürü	
Yayın Dizisi: -			TARİH : 23.02.2015	
Gözlemler:			KURUL KARARLARI:	
Kurul İsmi: Kurul Karar Tarihi: Kurul Karar No: Eskişehir KTVKKBK - 11.05.2006 - 1172			REVİZYON: GEEAYK ONAYI:	
