

T.C.
KÜLTÜR VE TURİZM BAKANLIĞI
ESKİŞEHİR KÜLTÜR VARLIKLARINI KORUMA BÖLGE KURULU

KARAR

Toplantı Tarih ve no: 26.02.2015 - 151
Karar Tarih ve no : 26.02.2015 - 3020

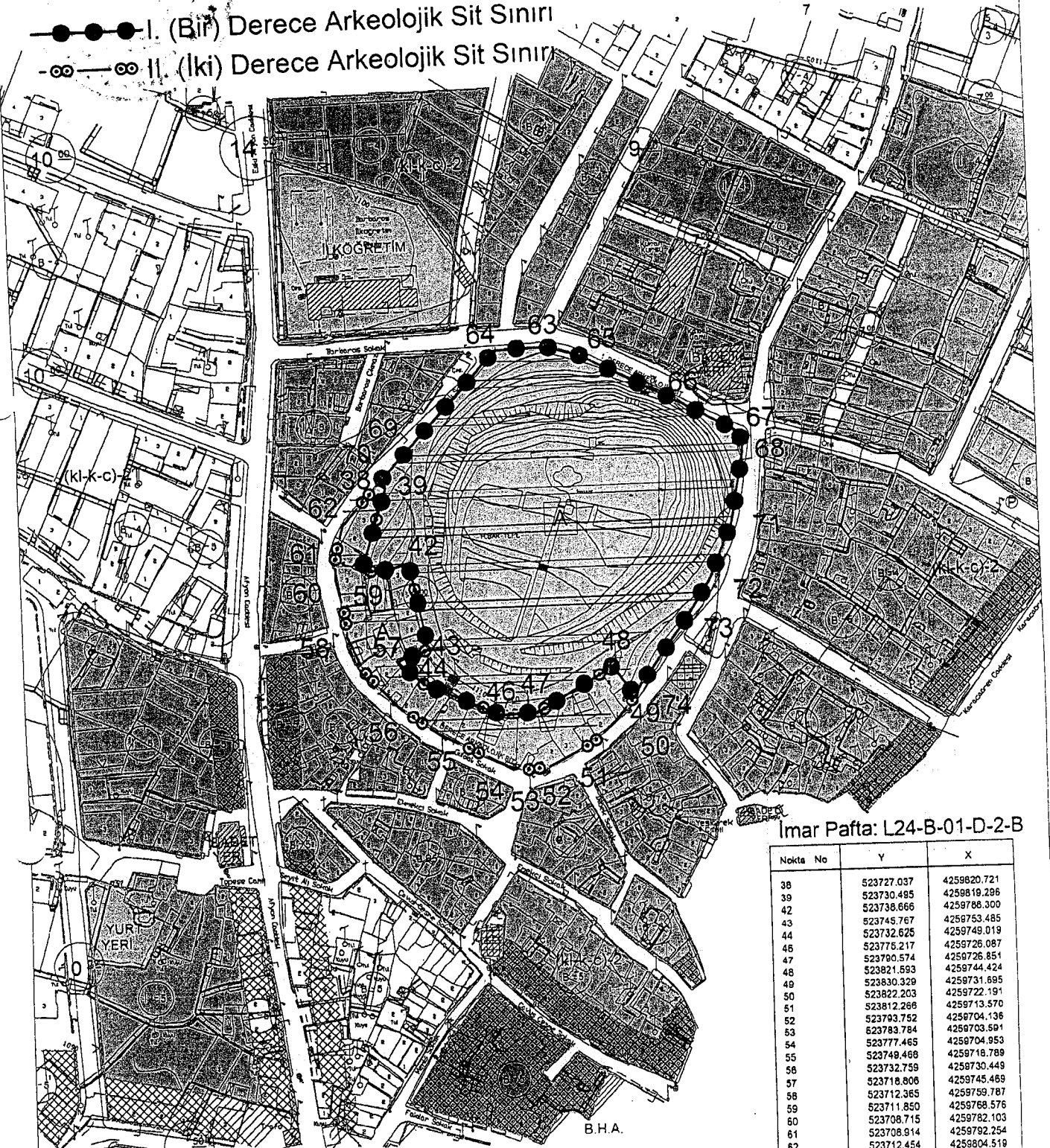
Toplantı Yeri
ESKİŞEHİR

Afyonkarahisar İli, Sandıklı İlçesi, Hisar Mahallesi'nde yer alan, I. (Bir) ve II. (İki) Derece Arkeolojik Sit olarak tescilli Hisartepe Höyük'ün sit sınırlarının güncellenmesi konusunda hazırlanan bilgi ve belgelerin değerlendirilmesi istemine ilişkin Kurul Müdürlüğü uzmanlarının 17.11.2014 tarihli yerinde inceleme raporu, ilgili kurum görüşlerinin iletiildiği yazılar, Maden İşleri Genel Müdürlüğü'nün 31.12.2014 tarih, 257669-72323 sayılı yazısı, 23.02.2015 tarih, 1203 sayılı dosya inceleme raporu okundu, koordinatlı sit sınırı paftası, sit sınırlarının aktarıldığı kadastral paftası, tescil fişi, fotoğrafları ve dosyası incelendi, yapılan görüşmeler sonucunda;

Afyonkarahisar İli, Sandıklı İlçesi, Hisar Mahallesi'nde yer alan, Konya Kültür ve Tabiat Varlıklarını Koruma Kurulu'nun 16.02.1994 tarih, 1892 sayılı Kararı ile tescilli, Eskişehir Kültür ve Tabiat Varlıklarını Koruma Bölge Kurulu'nun 11.05.2006 tarih, 1172 sayılı Kararı ile sit derecesi ve sınırları I. (Bir) ve II. (İki) Derece Arkeolojik Sit olarak yeniden belirlenen Hisartepe Höyük I. (Bir) ve II. (İki) Derece Arkeolojik Siti'ne ilişkin güncellenen tescil fişinin, imar ve kadastradaki kaymalar düzeltilerek hazırlanan koordinatlı sit paftası ve sit sınırlarının aktarıldığı kadastral paftasının uygun olduğuna; söz konusu alanda Kültür Varlıklarını Koruma Yüksek Kurulu'nun Arkeolojik Sitler, Koruma ve Kullanma Koşulları'na ilişkin 05.11.1999 gün, 658 sayılı İlke Kararı'ndaki I. (Bir) ve II. (İki) Derece Arkeolojik Sitlerle ilgili hükümlerin geçerli olduğuna ve bu hükümlerin geçiş dönemi koruma esasları ve kullanma koşulları olarak belirlenmesine; alanda mevcut, mermer kabartmalı stel parçasının Müze Müdürlüğü'ne taşınarak uygulama öncesi ve sonrası rapor ve fotoğrafların Kurul Müdürlüğüne iletilmesine, sit sınırları içerisinde madencilik faaliyetlerinin yasaklanmasına ve Kurulumuzdan izinsiz herhangi bir fiziki ve inşai müdahalede bulunulmamasına karar verildi.

Afyonkarahisar İli, Sandıklı İlçesi, Merkez
Hisartepe Höyüğü

- I. (Bir) Derece Arkeolojik Sit Sınırı
-∞-∞-∞ II. (İki) Derece Arkeolojik Sit Sınırı



İmar Pafta: L24-B-01-D-2-B

Nokta No	Y	X
38	523727.037	4259820.721
39	523730.485	4259819.296
42	523738.666	4259786.300
43	523745.767	4259753.485
44	523732.625	4259749.019
46	523776.217	4259726.087
47	523790.574	4259726.851
48	523821.593	4259744.424
49	523830.329	4259731.695
50	523822.203	4259722.191
51	523812.266	4259713.570
52	523793.752	4259704.136
53	523783.784	4259703.591
54	523777.465	4259704.953
55	523749.468	4259719.789
56	523732.759	4259730.449
57	523718.806	4259745.469
58	523712.365	4259759.787
59	523711.850	4259768.576
60	523708.715	4259782.103
61	523708.914	4259792.254
62	523712.454	4259804.519
63	523798.682	4259874.783
64	523777.809	4259874.268
65	523813.352	4259870.505
66	523851.708	4259850.821
67	523876.932	4259837.017
68	523878.041	4259829.900
69	523734.018	4259828.218
70	523728.933	4259822.827
71	523872.459	4259800.474
72	523862.414	4259777.106
73	523854.240	4259764.784
74	523833.174	4259736.881



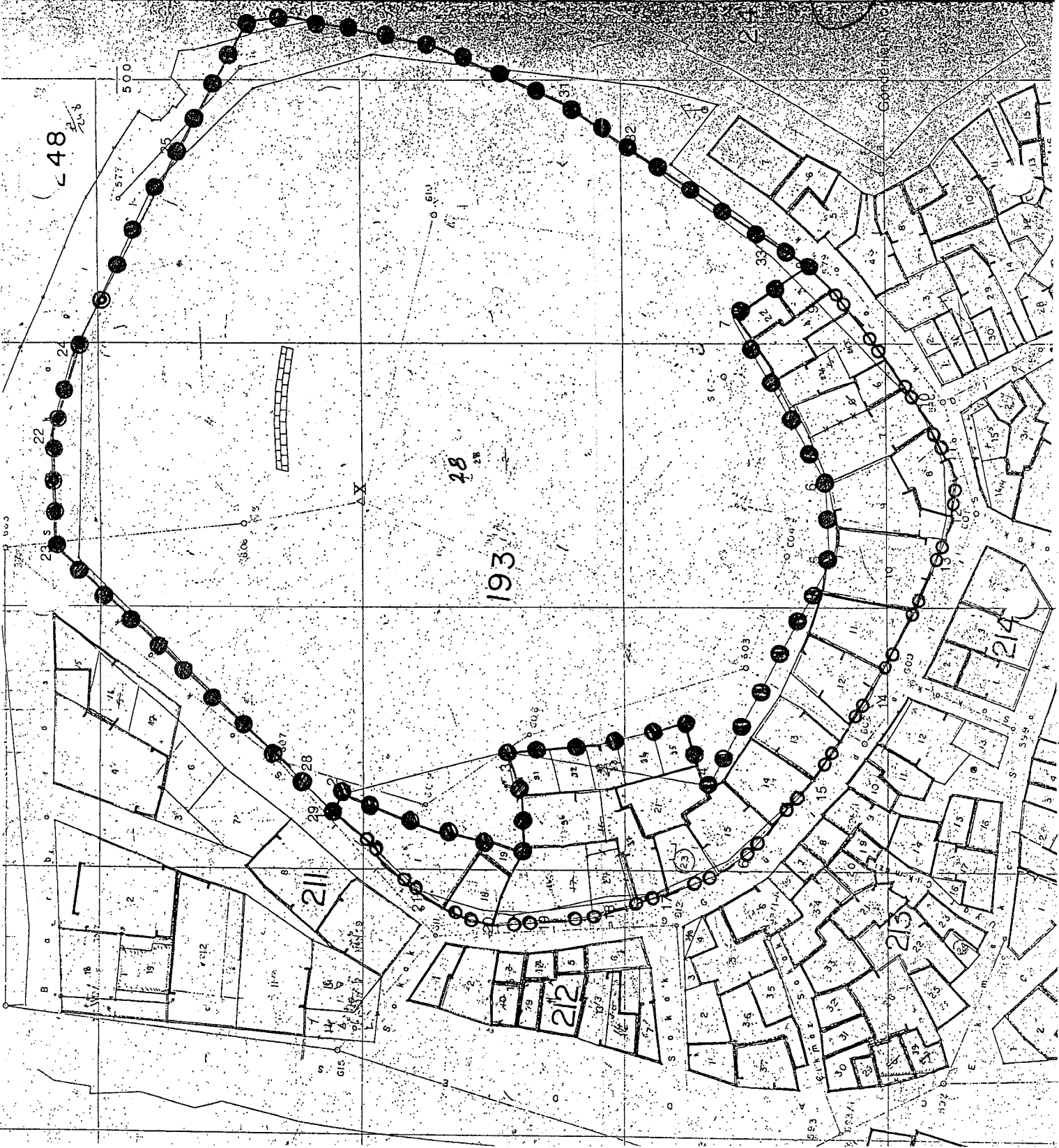

Onaylı İmar Planı ITRF Koordinatları


Afyonkarahisar İli, Sandıklı İlçesi, Hisar Mahallesi

Hisartepe Höyük

- I. (Bir) Derece Arkeolojik Sit
- II. (İki) Derece Arkeolojik Sit

RESMİ VE TÜZETME KURULUŞU
TARİHİ VE YERİ BELİRLENEN MÜHÜR
26.02.2015 TARİHİ VE 3020



AVRUPA KONSEYİ	KÜLTÜREL VARLIKLARI KORUMA ENVANTERİ K.V.K.E		SİT	ENVANTER NO:	
TÜRKİYE	ESKİŞEHİR KÜLTÜR VARLIKLARINI KORUMA BÖLGE KURULU			HARİTA NO:	
İli: Afyonkarahisar	İlçesi: Sandıklı	Mahalle Veya Köyü: Hisar Mahallesi	Pafta:	Ada:	Parsel:
Adı:	Hisartepe Höyüğü				
GENEL TANIM: Afyonkarahisar İli, Sandıklı İlçesi, Hisar Mahallesi'nde yer alan höyük, Konya KTVKK'nın 16.02.1994 tarih, 1892 sayılı Kararı ile I. (Bir) Derece Arkeolojik Sit olarak tescil edilmiş, Eskişehir Kültür ve Tabiat Varlıklarını Koruma Bölge Kurulu'nun 11.05.2006 tarih, 1172 sayılı Kararı ile sit derecesi ve sınırları I. (Bir) ve II. (İki) Derece Arkeolojik Sit olarak yeniden belirlenmiştir. Höyüğün güney ve güneybatı yönünde modern konut yapıları bulunmakta, tepe noktası ise gününbirlik konaklama ve park alanları olarak kullanılmaktadır.					
Koruma Şimdiki Tehlikeler:					
Şimdiki Durum: İlçe yerleşim alanında bulunması nedeniyle geçmişte gerçekleştirilmiş olan yapılaşmalar nedeniyle tahrip edilmiştir.			Koruma Derecesi: I. (Bir) ve II. (İki) Derece Arkeolojik Sit		
Sit Potansiyeli: I. (Bir) ve II. (İki) Derece Arkeolojik Sit			HAZIRLAYANLAR : TARİH: 23.02.2015		
Şimdiki Koruma: Korumasız.			Onur YILDIRIM Arkeolog		
			Murat ZORLU Şehir Plancısı		
			Onerilen Koruma: Yerel yönetimlerce korunması		
			TARİH : 23.02.2015		
			KURUL KARARLARI:		
Yayın Dizisi: -			REVİZYON:		
			GEEAYK ONAYI:		
Gözlemler:		Kurul İsmi: Kurul Karar Tarihi: Kurul Karar No: Konya KTVKK - 16.02.1994 - 1892 Eskişehir KTVKKBK 11.05.2006 - 1172			
