

T.C.
KÜLTÜR VE TURİZM BAKANLIĞI
ESKİŞEHİR KÜLTÜR VARLIKLARINI KORUMA BÖLGE KURULU

KARAR

Toplantı Tarih ve no: 13.03.2015 - 154
Karar Tarih ve no : 13.03.2015 - 3077

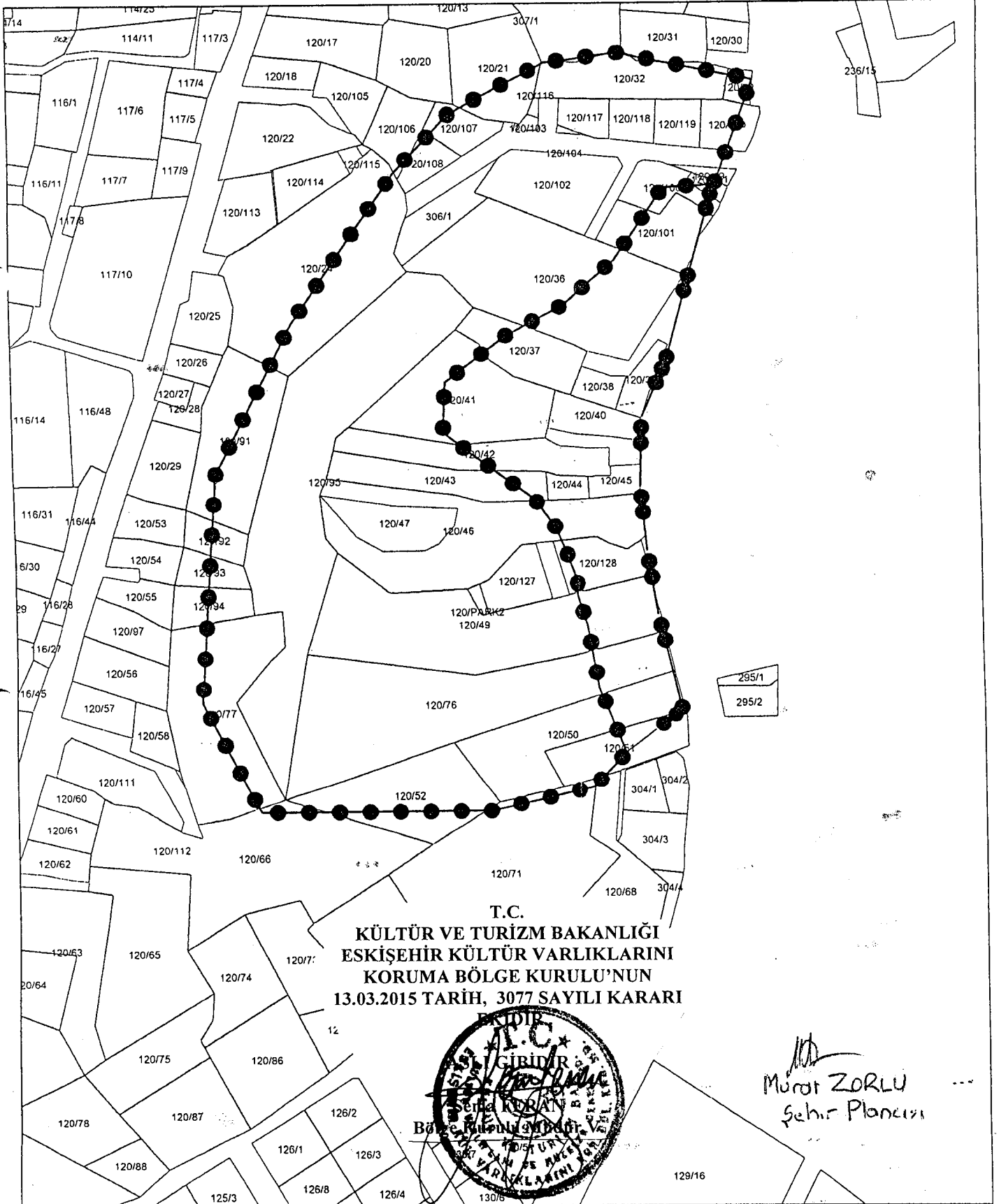
Toplantı Yeri
ESKİŞEHİR

Afyonkarahisar İli, Hocalar İlçesi, Yeşilhisar Köyü'nde (Eski Ahurhisar Beldesi) bulunan, III. (Üç) Derece Arkeolojik Sit olarak tescilli Hisartepe Örenyeri'nin sit sınırlarının güncellenmesi konusunda hazırlanan bilgi ve belgelerin değerlendirilmesi istemine ilişkin Kurul Müdürlüğü uzmanlarının 17.11.2014 tarihli yerinde inceleme raporu, ilgili kurum görüşlerinin iletildiği yazılar, Afyonkarahisar Valiliği'nin (Kadastro Müdürlüğü) 22.01.2015 tarih, 37 sayılı yazısı, Maden İşleri Genel Müdürlüğü'nün 27.01.2015 tarih, 250389-72887 sayılı yazısı, 03.03.2015 tarih, 1405 sayılı dosya inceleme raporu okundu, koordinatlı sit sınırı paftası, sit sınırlarının aktarıldığı kadastral paftası, tescil fişi, fotoğrafları ve dosyası incelendi, yapılan görüşmeler sonucunda;

Afyonkarahisar İli, Hocalar İlçesi, Yeşilhisar Köyü'nde (Eski Ahurhisar Beldesi) bulunan ve Konya Kültür ve Tabiat Varlıklarını Koruma Kurulu'nun 05.04.1995 tarih, 2226 sayılı Kararı ile III. (Üç) Derece Arkeolojik Sit olarak tescilli Hisartepe Örenyeri'nin bulunduğu alanda gerek sit sınırları içerisinde, gerekse sit sınırları dışında yeni yapılanma veya bahçe açılması gibi nedenlerle oluşan kot farkı bulunan yerlerde korunması gerekli taşınmaz kültür varlıklarına ait duvar kalıntılarına ve yüzeyde oldukça yoğun pişmiş toprak malzemelere rastlanmış olması nedeniyle; Sit derecesinin I. (Bir) ve II. (İki) Derece Arkeolojik Sit olarak güncellenmesine, yeniden belirlenen Sit sınırlarının uygun olduğuna, bu doğrultuda güncellenen tescil fişi, koordinatlı sit paftası ve sit sınırlarının aktarıldığı kadastral paftasının uygun olduğuna; söz konusu alanda Kültür Varlıklarını Koruma Yüksek Kurulu'nun Arkeolojik Sitler, Koruma ve Kullanma Koşulları'na ilişkin 05.11.1999 gün, 658 sayılı İlke Kararı'ndaki I. (Bir) ve II. (İki) Derece Arkeolojik Sitlerle ilgili hükümlerin geçerli olduğuna ve bu hükümlerin geçiş dönemi koruma esasları ve kullanma şartları olarak belirlenmesine; sit sınırları içerisinde madencilik faaliyetlerinin yasaklanmasına ve Kurulumuzdan izinsiz herhangi bir fiziki ve inşai müdahalede bulunulmamasına, eski Belediye binası bahçesinde bulunan korunması gerekli taşınmaz kültür varlığı parçalarının Müze Müdürlüğü'ne taşınarak uygulama öncesi ve sonrası rapor ve fotoğrafların Kurul Müdürlüğüne iletilmesine karar verildi.


AFYONKARAHİSAR İLİ, HOCALAR İLÇESİ, YEŞİLHİSAR KÖYÜ
HİSAR MAHALLESİ, HİSARTEPE ÖRENİ I.(BİR) VE II.(İKİ) DERECE ARKEOLOJİK SİTİ

- I. (Bir) Derece Arkeolojik Sit Sınırı
●●●●●●●●●● II. (iki) Derece Arkeolojik Sit Sınırı



Afyonkarahisar İli, Hocalar İlçesi, Yeşilhisar Köyü,
Hisartepe Ören Yeri

I. (Bir) Derece Arkeolojik Sit Sınırı
II. (İki) Derece Arkeolojik Sit Sınırı



6 Derece Ed-50 Koordinatlar

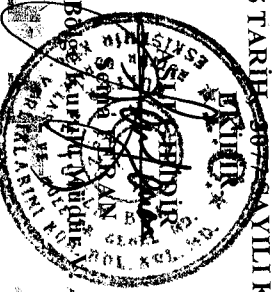
Nöta No	Y	X
1	755651.685	4284635.406
2	755705.503	4284626.308
17	755648.331	4284349.878
18	755607.753	4284339.306
19	755517.568	4284336.429
20	755493.945	4284378.772
21	755497.587	4284468.243
22	755526.134	4284527.655
23	755548.756	4284562.646
24	755565.052	4284587.348
25	755585.975	4284610.089
26	755623.424	4284630.717
27	755691.547	4284587.493
28	755674.533	4284516.116
29	755665.214	4284494.174
30	755665.278	4284408.944
31	755668.371	4284441.427
32	755673.094	4284417.296
33	755683.007	4284380.616
34	755660.892	4284363.497
35	755649.739	4284388.399
36	755644.808	4284412.564
37	755639.532	4284427.814
38	755640.989	4284428.857
39	755631.645	4284449.946
40	755623.036	4284460.946
41	755586.397	4284486.889
42	755586.734	4284505.987
43	755610.859	4284525.002
44	755632.871	4284537.114
45	755652.869	4284555.250
46	755671.537	4284584.031

Pafta:K23-C2

3000

Adem DAĞ
Kadastro Teknikyeri

T.C.
KÜLTÜR VE TURİZM BAKANLIĞI
ESKİŞEHİR KÜLTÜR VARLIKLARINI
KORUMA BÖLGE KURULU'NUN
13.03.2015 TARİHİNDE ALINAN KARARI



AVRUPA KONSEYİ	KÜLTÜREL VARLIKLARI KORUMA ENVANTERİ K.V.K.E		SİT	ENVANTER NO:	
TÜRKİYE	ESKİŞEHİR KÜLTÜR VARLIKLARINI KORUMA BÖLGE KURULU			HARİTA NO:	
İli: Afyonkarahisar	İlçesi: Hocalar	Mahalle Veya Köyü: Yeşilhisar Köyü (Eski Ahurhisar Beldesi)	Pafta:	Ada:	Parsel:
Adı: Hisartepe Öreni					

GENEL TANIM: Afyonkarahisar İli, Hocalar İlçesi, Yeşilhisar Köyü yerleşim alanı içerisinde bulunan alan Konya Kültür ve Tabiat Varlıklarını Koruma Kurulu'nun 05.04.1995 tarih, 2226 sayılı Kararı ile III. (Üç) Derece Arkeolojik Sit olarak tescillidir. Tescil edildiği tarihteki rapor ve tescil fişinde alanın kasabanın (Eski Ahurhisar Beldesi) kuzeyinde yer aldığı bildirilmesine karşın yerinde yapılan incelemede köy yerleşim alanının içerisinde, güney yönünde yer aldığı tespit edilmiştir. Alan konumu itibarıyla, geniş bir vadiye bakan yamaçta bulunmaktadır. Yamacın doğudaki vadiye bakan bölümü yer yer kayalık olup tepesinin zamanla düzleştiği izlenimi vermektedir. Doğudaki bölümde, Sit sınırları dışındaki alanlarda günümüz yapılarının inşa edildiği görülmekte olup bu yapıların inşası veya bahçe açılması gibi nedenlerle oluşan kot farkı bulunan yerlerde korunması gerekli taşınmaz kültür varlıklarına ait duvar kalıntılarına ve oldukça yoğun pişmiş toprak malzemelere rastlanmaktadır. Sözü edilen malzemeler kayalık alanın altında devam eden yamaçların vadi tabanına yakın bölümlerinde de görülmekte olup III. (Üç) Derece Arkeolojik Sit olarak tescil edilen alanın; günümüz yapıları da dikkate alındığında Sit sınırlarının genişletilerek ve derecesinin I. (Bir) ve II. (İki) Derece Arkeolojik Sit olarak güncellenmesi uygun olacaktır.

Koruma Şimdiki Tehlikeler: Yapılaşma.

Şimdiki Durum: Alanın bir kısmı modern yerleşimin altında kalmış olup kalan kısmı boş arazi, bahçe ve tarla halindedir.

Koruma Derecesi: I. (Bir) ve II. (İki) Derece Arkeolojik Sit

Sit Potansiyeli: I. (Bir) ve II. (İki) Derece Arkeolojik Sit

HAZIRLAYANLAR : TARİH: 03.03.2015

Onur YILDIRIM
Arkeolog

Murat ZORLU
Şehir Plancısı

Şimdiki Koruma: Korumasız.

Önerilen Koruma: Yerel yönetimlerce korunması.

KONTROL EDEN: Sinan KOCA
Bölge Kurulu Müdürü


TARİH : 03.03.2015

KURUL KARARLARI:

Yayın Dizisi: -

REVİZYON:
GEEAYK ONAYI:

Gözlemler:



Koruma Kararı Karar Tarihi: Kurul Karar No:
Konya KÜLTÜR Varlıkları Koruma Kurulu 05.04.1995 - 2226

6 Derece E4-50 Köyölçüler

Sıra No	X	Y	X	Y
1	72941 881	476428 902		
2	72876 303	476428 902		
3	72801 821	476428 902		
4	72726 343	426139 207		
5	72651 865	426139 207		
6	72576 387	426139 207		
7	72501 909	426139 207		
8	72426 431	426139 207		
9	72351 953	426139 207		
10	72276 475	426139 207		
11	72201 997	426139 207		
12	72126 519	426139 207		
13	72051 1041	426139 207		
14	71976 563	426139 207		
15	71901 1083	426139 207		
16	71826 605	426139 207		
17	71751 1125	426139 207		
18	71676 647	426139 207		
19	71601 1167	426139 207		
20	71526 689	426139 207		
21	71451 1209	426139 207		
22	71376 731	426139 207		
23	71301 1251	426139 207		
24	71226 773	426139 207		
25	71151 1293	426139 207		
26	71076 815	426139 207		
27	71001 1335	426139 207		
28	70926 857	426139 207		
29	70851 1377	426139 207		
30	70776 899	426139 207		
31	70701 1419	426139 207		
32	70626 941	426139 207		
33	70551 1461	426139 207		
34	70476 983	426139 207		
35	70401 1503	426139 207		
36	70326 1025	426139 207		
37	70251 1545	426139 207		
38	70176 1067	426139 207		
39	70101 1587	426139 207		
40	70026 1109	426139 207		
41	69951 1629	426139 207		
42	69876 1151	426139 207		
43	69801 1669	426139 207		
44	69726 1183	426139 207		
45	69651 1709	426139 207		
46	69576 1225	426139 207		

