

T.C.
KÜLTÜR VE TURİZM BAKANLIĞI
Kayseri Kültür Varlıklarını Koruma Bölge Kurulu

KARAR

Toplantı no ve tarih : 101 - 06.03.2015
Karar no ve tarih : 1464 -06.03.2015

Toplantı Yeri
KAYSERİ

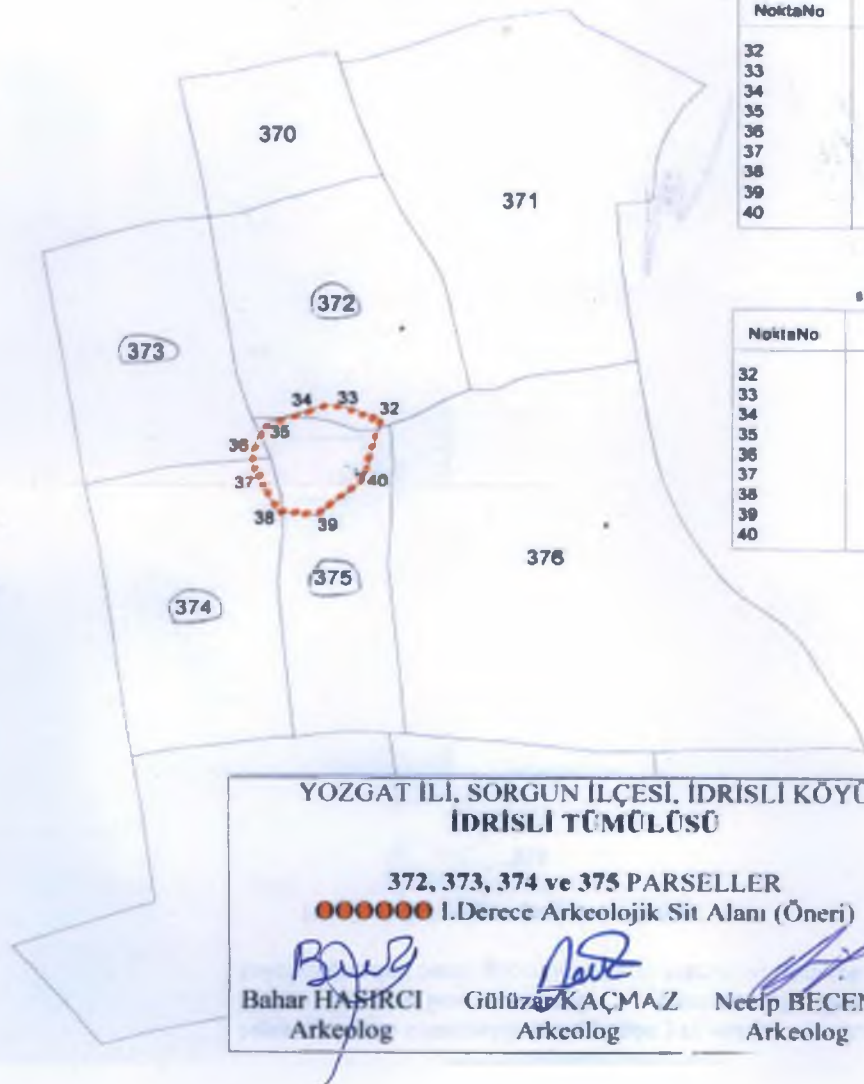
Yozgat İli, Sorgun İlçesi, İdrisli Köyünde Yozgat Sorgun İlçesi İçme Suyu Projesi yerinde inceleme çalışmalarında Sivas Koruma Bölge Kurulu Müdürlüğü uzmanlarınca tespit edilen ve tespit çalışmaları Yozgat Müze Müdürlüğü uzmanlarınca tamamlanan İdrisli Tümülüsünün 1.derece arkeolojik sit alanı olarak tescilinin değerlendirilmesi istemine ilişkin Yozgat Müze Müdürlüğünün 28.11.2014 gün ve 1523 sayılı, 26.01.2015 gün ve 120 sayılı yazısı, Enerji ve Tabii Kaynaklar Bakanlığı Maden İşleri Müdürlüğünün 27.01.2015 gün ve 250320 sayılı yazısı, Yozgat Valiliği İl Çevre ve şehircilik Müdürlüğünün 21.01.2015 gün ve 213 sayılı yazısı, Kültür ve Turizm Bakanlığı Yatırım ve İşletmeler Genel Müdürlüğünün 26.01.2015 gün ve 15381 sayılı yazısı, Müdürlük raportörünün 04.03.2015 gün ve 172 sayılı raporu okundu, dosyasındaki bilgi ve belgeler incelendi, yapılan görüşme sonucunda;

Yozgat İli, Sorgun İlçesi, İdrisli Köyü, 372,373,374,375 parsellerde bulunan İdrisli Tümülüsünün, 2863 sayılı yasa kapsamına giren özellikler taşıması nedeniyle kararımız eki harita üzerinde koordinatlı olarak işaretli alanın 1.derece arkeolojik sit alanı olarak tescil edilmesine; izinsiz kazı yapmak suretiyle 2863 sayılı yasaya muhalefet edenler hakkında yasal kovuşturma açılmasına; soruşturma tamamlanınca kaçak kazı çukurlarının Yozgat Müze Müdürlüğü denetiminde yerel yönetimlerce kapatılmasına; tümülüste daha fazla kaçak kazı ve tahribat yapılmaması için tümülüsün yerel yönetimlerce belli aralıklarla kontrol edilmesinin sağlanması sağlanmasına karar verildi.

ASLI GİBİDİR

AVRUPA KONSEYİ	DOĞAL VE KÜLTÜREL VARLIKLARI KORUMA ENVANTERİ	D.K.V.K.	SİT	ENVANTER NO: 42
TÜRKİYE	KÜLTÜR VARLIKLARI VE MÜZELER GENEL MÜDÜRLÜĞÜ			HARİTA NO:
İLİ: YOZGAT	İLÇESİ: SORGUN	MAHALLE / KÖY veya MEVKİİ: İDRİSLİ KÖYÜ		
KADASTRO PAFTA: ADA: PARSELLER: 372, 373, 374 ve 375				
ADI: İdrisli Tümülsü				
GENEL TANIM: İdrisli Köy yolunun yaklaşık 300 metre güneyinde, İdrisli Köyünün ise yaklaşık 750 metre doğusunda yer almaktadır. 25 metre çapında olan tümülüs kaçak kazılar sonucu oldukça tahrip edilmiş olup, tümülüsün yapısının bozulduğu gözlenmiştir. Tümülüsün orta noktası, güney ucu ve batı ucunda derinlikleri yaklaşık 5-6 metre ile 10-12 metre arasında değişen can ve mal güvenliği açısından tehlike arz eden kaçak kazı çukurları tespit edilmiştir.				
ŞİMDİKİ TEHLİKELER: Kaçak kazılar sonucu tahribat.				
ŞİMDİKİ DURUM: Tarım Arazileri İçerisinde				
SİT POTANSİYELİ: I. Derece Arkeolojik Sit.			KORUMA DERECESESİ: I. Derece Arkeolojik Sit.	
ŞİMDİKİ KORUMA: Korumasız.			HAZIRLAYANLAR: Bahar HASIRCI Arkeolog Gülizar KAÇMAZ Arkeolog Necip BECENE Arkeolog	
ÖNERİLEN KORUMA: 1/5000 ölçekli Haritada işaretli olduğu şekliyle 372, 373, 374 ve 375 parsellerin I. Derece Arkeolojik Sit Alanı Olarak Tescili ve Kolluk Kuvvetlerince Korunması			KONTROL EDEN: Hasan Kerim ŞENYURT Müze Müdürü 27.11.2014	
YAYIN DİZİSİ: Kayseri Kültür Varlıklarının Koruma Bölge Kurulunun 06-03-2015 Gün ve 1464. Sayılı karar ekidir.			K.K.V.K.B.K. KARARLARI No:/20...	
GÖZLEMLER:			REVİZYON: K.K.V.K.B.K. ONAYI:/20..	
			ONANDI Kemal KURD Müdür V.	

İLİ: YOZGAT
İLÇESİ: SORGUN
KÖYÜ: İDRİSLİ
PARSEL: 372-373-374 VE 375




ED 50 KOORDINAT SİSTEMİ

NoktaNo	Y	X
32	421587.01	4398924.30
33	421575.91	4398928.49
34	421569.52	4398928.99
35	421551.53	4398922.91
36	421547.57	4398913.72
37	421548.20	4398907.33
38	421555.93	4398892.85
39	421587.77	4398892.06
40	421581.54	4398903.58

8 DERECELİK KOORDINAT SİSTEMİ

NoktaNo	Y	X
32	678759.58	4398844.50
33	678748.36	4398848.32
34	678741.95	4398848.60
35	678724.17	4398841.93
36	678720.52	4398832.62
37	678721.36	4398828.25
38	678729.58	4398811.84
39	678741.44	4398811.84
40	678754.81	4398823.61



66.02/54

İLİ:YOZGAT
İLÇESİ:SORGUN
KÖYÜ:İDRİSLİ
PARSEL:372-373-374 VE 375



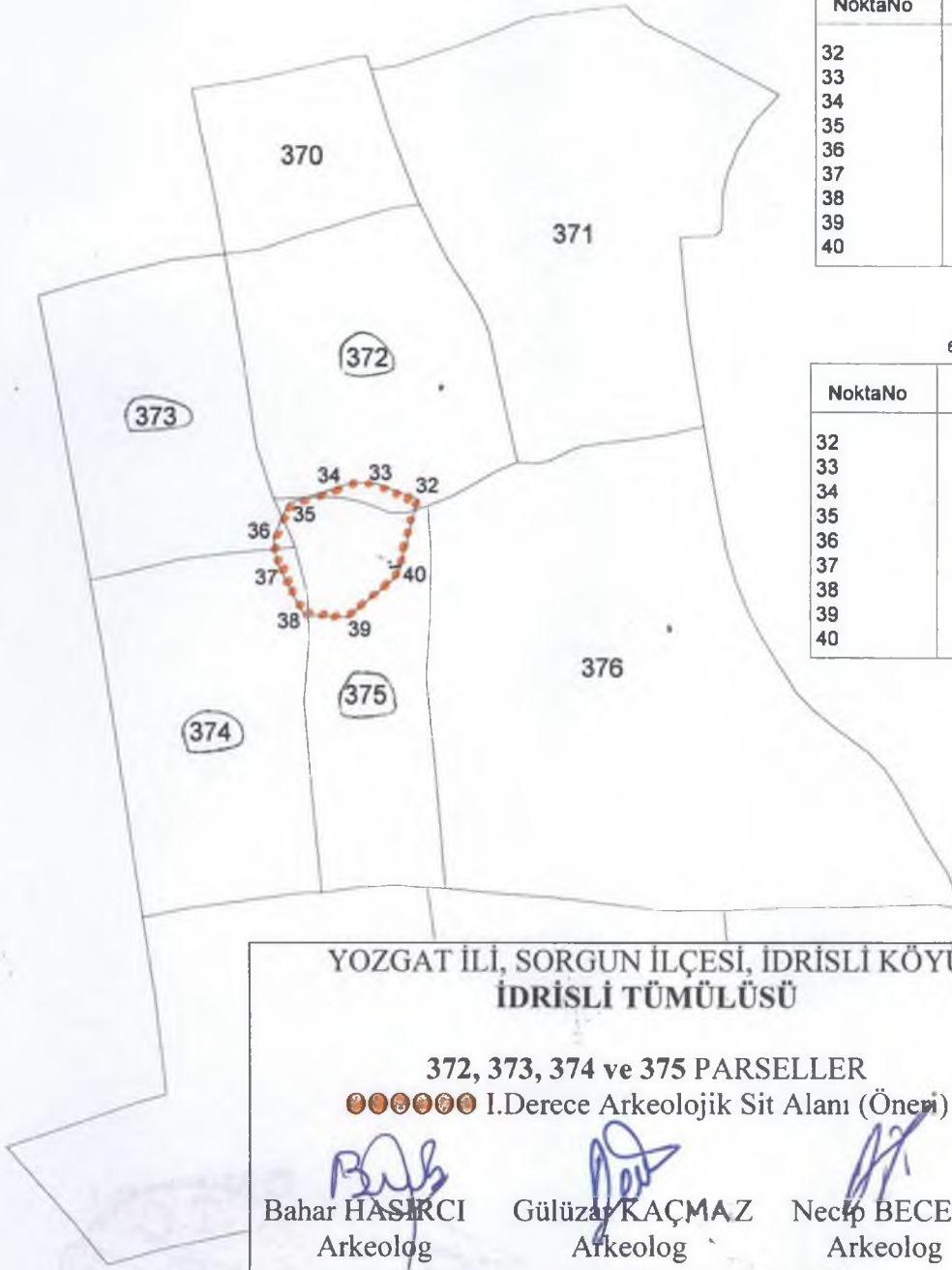
ED-50 KOORDİNAT SİSTEMİ

NoktaNo	Y	X
32	421587.01	4398924.30
33	421575.91	4398928.49
34	421569.52	4398928.99
35	421551.53	4398922.91
36	421547.57	4398913.72
37	421548.20	4398907.33
38	421555.93	4398892.65
39	421567.77	4398892.06
40	421581.54	4398903.58

Kroki

6 DERECELİK KOORDİNAT SİSTEMİ

NoktaNo	Y	X
32	678759.58	4398844.50
33	678748.35	4398848.32
34	678741.95	4398848.60
35	678724.17	4398841.93
36	678720.52	4398832.62
37	678721.36	4398826.25
38	678729.58	4398811.84
39	678741.44	4398811.64
40	678754.81	4398823.61



YOZGAT İLİ, SORGUN İLÇESİ, İDRİSLİ KÖYÜ
İDRİSLİ TUMULÜSÜ

372, 373, 374 ve 375 PARSELLER

●●●●●●●● I.Derece Arkeolojik Sit Alanı (Öneri)

Bahar
Bahar HASIRCI
Arkeolog

Gülzara
Gülzara KAÇMAZ
Arkeolog

Necip
Necip BECENE
Arkeolog

Tarafımızdan çıkartılmıştır.06.11.2014

Mehmet ŞAHİN
Kadastro Teknisyeni

Tümen ÖZDEMİR
Kadastro Teknisyeni