

T.C.
KÜLTÜR VE TURİZM BAKANLIĞI
Kayseri Kültür Varlıklarını Koruma Bölge Kurulu

KARAR

Toplantı No. Ve Tarihi: 101 - 06.03.2015

Karar No. Ve Tarihi : 1466- 06.03.2015

Toplantı Yeri

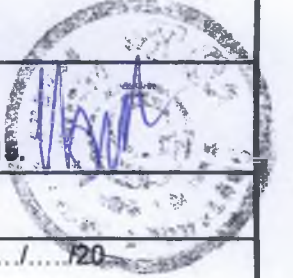
KAYSERİ

Yozgat ili, Sorgun ilçesi, Boğazcumafakılı Köyü'nde bulunan, tapunun 101 ada, 87 no.lu parseli üzerinde yer alan Yozgat Müze Müdürlüğü uzmanlarınca tespit edilen Höyük Tepe Tümülüsü'nün 1. Derece arkeolojik sit alanı olarak tesciline ilişkin alınan Kurulumuzun 13.02.2015 tarih ve 1422 sayılı kararı gereği Yozgat Müze Müdürlüğü uzmanlarınca güncellenen sit fişlerinin Kurulumuzda değerlendirilmesine yönelik Yozgat Valiliği İl Kültür ve Turizm Müdürlüğü Müze Müdürlüğü'nün 16.02.2015 tarih ve 238 sayılı yazısı ile bahse konu alanın tesciline ilişkin Kültür ve Turizm Bakanlığı, Yatırım ve İşletmeler Genel Müdürlüğü'nün 26.12.2014 tarih ve 250907 sayılı; Yozgat Valiliği Çevre ve Şehircilik İl Müdürlüğü'nün 26.12.2014 tarih ve 4969 sayılı; Yozgat Müze Müdürlüğü'nün 29.12.2014 tarih ve 1655 sayılı; Enerji ve Tabii Kaynaklar Bakanlığı, Maden İşleri Genel Müdürlüğü'nün 31.12.2014 tarih ve 72366 sayılı; Yozgat İl Özel İdaresi, İmar ve Kentsel İyileştirme Müdürlüğü'nün 22.01.2015 tarih ve 636 sayılı görüş yazıları; konuya ilişkin Kurulumuzun 13.02.2015 tarih, 1422 sayılı kararı ile Koruma Bölge Kurulu Müdürlüğü raportörlerinin 27.02.2015 tarih ve 147 sayılı dosya inceleme raporu okundu; raportörün açıklamaları dinlendi, dosyasındaki bilgi ve belgeler incelendi, yapılan görüşme sonucunda;


Yozgat ili, Sorgun ilçesi, Boğazcumafakılı Köyü'nde bulunan, tapunun 101 ada, 87 no.lu parselinde Maliye Hazinesi adına kayıtlı taşınmazda yer alan Höyük Tepe Tümülüsü'nün 2863 sayılı yasanın 6. maddesi kapsamına giren özellikler taşıması nedeniyle kararımız eki 1/25000 ölçekli haritada ve sit fişi üzerindeki 1/5000 ölçekli haritada koordinatlı olarak belirlenen şekliyle 1. derece arkeolojik sit alanı olarak tescil edilmesine; söz konusu alanda Koruma Yüksek Kurulu'nun 05.11.1999 gün ve 658 sayılı ilke kararında belirtilen koruma esasları ve kullanma koşullarının geçerli olduğuna karar verildi.

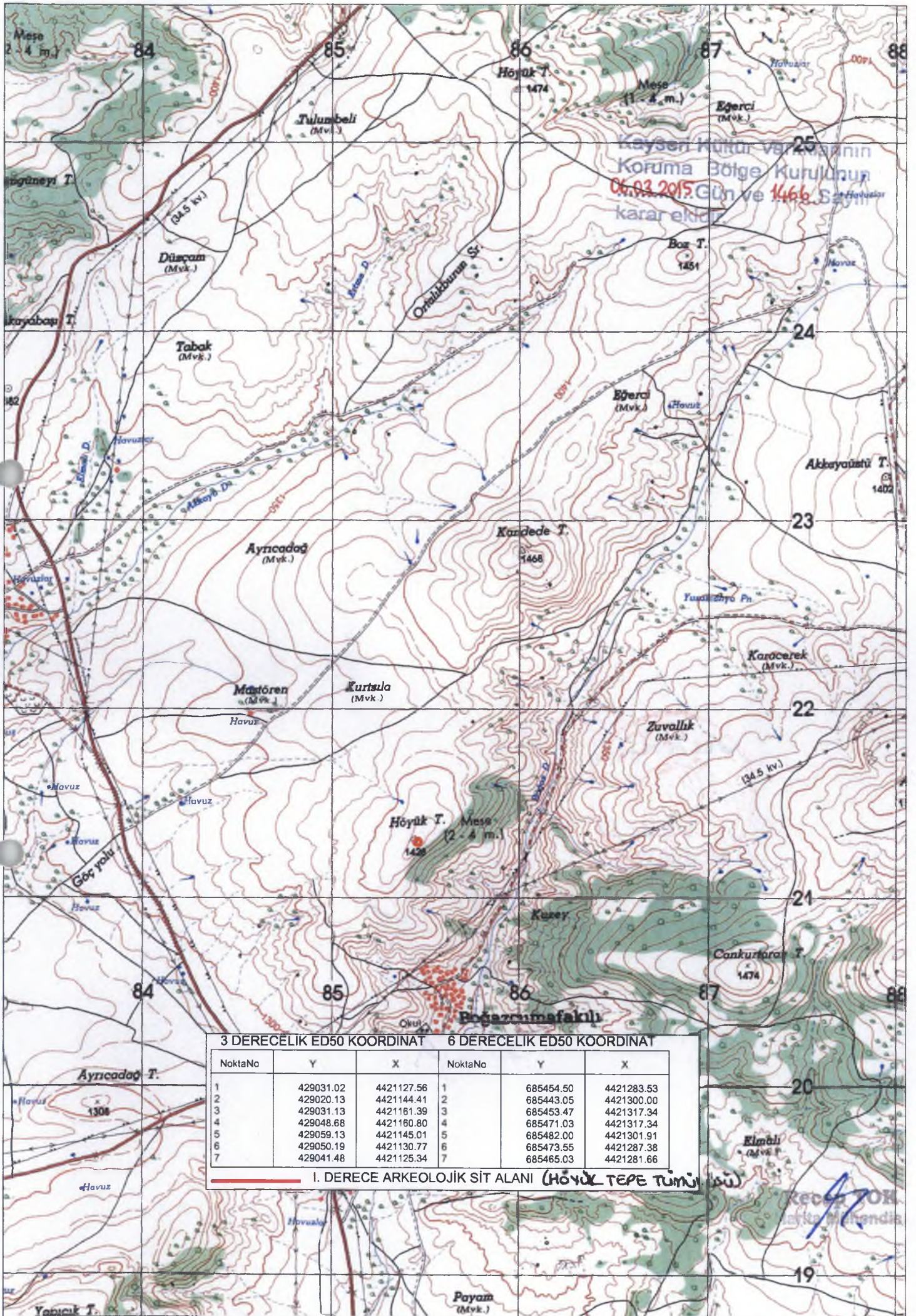
ASLI GİBİDİR

AVRUPA KONSEYİ	DOĞAL VE KÜLTÜREL VARLIKLAR KORUMA ENVANTERİ	D.K.V.K.E	SİT	ENVANTER NO: 44
TÜRKİYE	KÜLTÜR VARLIKLARI VE MÜZELER GENEL MÜDÜRLÜĞÜ			HARİTA NO:
İLİ: YOZGAT	İLÇESİ: SORGUN	MAHALLE / KÖY: BOĞAZCUMAFAKILI KÖYÜ	PAFTA:	Kayseri Kültür Varlıklarını Koruma Bölge Kurulunun 06.03.2019 Gün ve 1466 Sayılı Kararı ile.
ADI: BOĞAZCUMAFAKILI KÖYÜ HÖYÜK TEPE TÜMÜLÜSÜ		VEYA MEVKİLİ:	KADASTRO: 101 ADA 87 PARSEL	
GENEL TANIM: Yozgat İli, Sorgun İlçesi, Boğazcumafakılı Köyü, 101 ada 87 parsel üzerinde yer almaktadır. Boğazcumafakılı Köyünün yaklaşık olarak 700 m kuzeybatısında, Külhöyük Köyünün yaklaşık olarak 2,5 km güneydoğusunda yer alan Tümülüs yaklaşık olarak 30 m çapındadır. Tümülüs üzerinde 10x5 m genişliğinde 4 m derinliğinde büyük bir kaçak kazı çukuruna rastlanılmıştır.				
ŞİMDİKİ TEHLİKELER: Kaçak Kazı				
ŞİMDİKİ DURUM: Tepelik tarım arazileri içerisinde.				
SİT POTANSİYELİ: I. Derece Arkeolojik Sit.			KORUMA DERECESESİ: I. Derece Arkeolojik Sit.	
ŞİMDİKİ KORUMA: Korumasız.			HAZIRLAYANLAR: Ark. Gülüzar KAÇMAZ	
ÖNERİLEN KORUMA: I. Derece Arkeolojik Sit Alanı Olarak Tescilli ve Kolluk Kuvvetlerince Korunması			Ark. Bahar HASIRCI	
YAYIN DİZİSİ:			KONTROL EDEN: Hasan Kerim ŞENYURT	
GÖZLEMLER:			Müze Müdürü 13.12.2019	
			K.K.V.K.B.K KARARLARI	
			No: / /20	
			REVİZYON:	
			K.K.V.K.B.K. ONAYI: / /20	



<table border="1"> <thead> <tr> <th colspan="3">ITRF KOORDİNAT SİSTEMİ</th> </tr> <tr> <th>NoktaNo</th> <th>Y</th> <th>X</th> </tr> </thead> <tbody> <tr><td>1</td><td>428993.65</td><td>4420944.02</td></tr> <tr><td>2</td><td>428992.78</td><td>4420960.87</td></tr> <tr><td>3</td><td>428993.78</td><td>4420977.85</td></tr> <tr><td>4</td><td>429011.31</td><td>4420977.28</td></tr> <tr><td>5</td><td>429021.78</td><td>4420961.47</td></tr> <tr><td>6</td><td>429012.82</td><td>4420947.23</td></tr> <tr><td>7</td><td>428004.11</td><td>4420941.80</td></tr> </tbody> </table>	ITRF KOORDİNAT SİSTEMİ			NoktaNo	Y	X	1	428993.65	4420944.02	2	428992.78	4420960.87	3	428993.78	4420977.85	4	429011.31	4420977.28	5	429021.78	4420961.47	6	429012.82	4420947.23	7	428004.11	4420941.80	
ITRF KOORDİNAT SİSTEMİ																												
NoktaNo	Y	X																										
1	428993.65	4420944.02																										
2	428992.78	4420960.87																										
3	428993.78	4420977.85																										
4	429011.31	4420977.28																										
5	429021.78	4420961.47																										
6	429012.82	4420947.23																										
7	428004.11	4420941.80																										
<table border="1"> <thead> <tr> <th colspan="3">6 DERECELİK KOORDİNAT SİSTEMİ</th> </tr> <tr> <th>NoktaNo</th> <th>Y</th> <th>X</th> </tr> </thead> <tbody> <tr><td>1</td><td>885438.51</td><td>4421282.99</td></tr> <tr><td>2</td><td>885427.06</td><td>4421299.46</td></tr> <tr><td>3</td><td>885437.46</td><td>4421316.80</td></tr> <tr><td>4</td><td>885459.04</td><td>4421316.80</td></tr> <tr><td>5</td><td>885486.01</td><td>4421301.37</td></tr> <tr><td>6</td><td>885457.56</td><td>4421286.84</td></tr> <tr><td>7</td><td>885449.04</td><td>4421281.12</td></tr> </tbody> </table>	6 DERECELİK KOORDİNAT SİSTEMİ			NoktaNo	Y	X	1	885438.51	4421282.99	2	885427.06	4421299.46	3	885437.46	4421316.80	4	885459.04	4421316.80	5	885486.01	4421301.37	6	885457.56	4421286.84	7	885449.04	4421281.12	
6 DERECELİK KOORDİNAT SİSTEMİ																												
NoktaNo	Y	X																										
1	885438.51	4421282.99																										
2	885427.06	4421299.46																										
3	885437.46	4421316.80																										
4	885459.04	4421316.80																										
5	885486.01	4421301.37																										
6	885457.56	4421286.84																										
7	885449.04	4421281.12																										
YOZGAT İLİ, Kadastro : Ölçek: 1/5000 ○○○○○ I. Derece Arkeolojik Sit Alanı Sınırları (Öneri) Gülüzar KAÇMAZ Arkeolog		Bahar HASIRCI Arkeolog																										





Kayseri Kültür Varlıklarını
Koruma Bölge Kurulunun
06.03.2015 Gün ve 1466 Sayılı
Karar Eki

3 DERECELİK ED50 KOORDİNAT 6 DERECELİK ED50 KOORDİNAT

NoktaNo	Y	X	NoktaNo	Y	X
1	429031.02	4421127.56	1	685454.50	4421283.53
2	429020.13	4421144.41	2	685443.05	4421300.00
3	429031.13	4421161.39	3	685453.47	4421317.34
4	429048.68	4421160.80	4	685471.03	4421317.34
5	429059.13	4421145.01	5	685482.00	4421301.91
6	429050.19	4421130.77	6	685473.55	4421287.38
7	429041.48	4421125.34	7	685465.03	4421281.66

I. DERECE ARKEOLOJİK SİT ALANI (HÖYÜK TEPE TÜMÜ)

4708
Kandia