

**T.C.**  
**KÜLTÜR VE TURİZM BAKANLIĞI**  
**ESKİŞEHİR KÜLTÜR VARLIKLARINI KORUMA BÖLGE KURULU**

**KARAR**

**Toplantı Tarih ve no:** 09.04.2015 -157  
**Karar Tarih ve no :** 09.04.2015 -3111

**Toplantı Yeri**  
**ESKİŞEHİR**

Eskişehir İli, Sivrihisar İlçesi, Tekören Mahallesi'nde yer alan, II. (İki) Derece Arkeolojik Sit olarak tescilli Tekören Köyü Arkeolojik Siti'nin sit sınırlarının güncellenmesi konusunda hazırlanan bilgi ve belgelerin değerlendirilmesi istemine ilişkin Kurul Müdürlüğü uzmanlarının 26.01.2015 tarihli yerinde inceleme raporu, ilgili kurum görüşlerinin iletiildiği yazılar, OEDAŞ'ın 23.02.2015 tarih, 201510775-774 sayılı yazısı, Enerji ve Tabii Kaynaklar Bakanlığı'nın (Maden İşleri Genel Müdürlüğü) 04.03.2015 tarih, 20913469-101.29.02-251472 sayılı yazısı, Eskişehir Valiliği'nin (Kadastro Müdürlüğü) 19.03.2015 tarih, B.091.TKG4260020-202.18.156-06/95 (Sivrihisar) sayılı yazısı, 06.04.2015 tarih, 2456 sayılı dosya inceleme raporu okundu, koordinatlı sit sınırı paftası, sit sınırlarının aktarıldığı kadastral paftası, tescil fişi, fotoğrafları ve dosyası incelendi, yapılan görüşmeler sonucunda;

Eskişehir İli, Sivrihisar İlçesi, Tekören Mahallesi'nde yer alan ve Konya Kültür ve Tabiat Varlıklarını Koruma Kurulu'nun 09.02.1990 tarih, 653 sayılı kararı ile II. (İki) Derece Arkeolojik Sit olarak tescilli Tekören Köyü Arkeolojik Siti içinde yer alan kaya mezarı, basamaklı altar, şarap işliği ve çevresindeki taş işçiliği gösteren buluntular ile yeni tespit edilen düz yerleşim alanının yüzeyindeki seramik buluntu yayılımı dikkate alınarak Tekören Köyü Arkeolojik Siti'nin, Tekören Arkeolojik Alanı adıyla sit derecesinin I. (Bir) Derece Arkeolojik Sit olarak güncellenmesine, yeniden belirlenen Sit sınırlarının uygun olduğuna, güncellenen tescil fişi, koordinatlı sit paftası ve sit sınırlarının aktarıldığı kadastral paftasının uygun olduğuna; söz konusu alanda Kültür Varlıklarını Koruma Yüksek Kurulu'nun Arkeolojik Sitler, Koruma ve Kullanma Koşulları'na ilişkin 05.11.1999 gün, 658 sayılı İlke Kararı'ndaki I. (Bir) Derece Arkeolojik Sitlerle ilgili hükümlerin geçerli olduğuna ve bu hükümlerin geçiş dönemi koruma esasları ve kullanma koşulları olarak belirlenmesine; sit sınırları içerisinde madencilik faaliyetlerinin yasaklanmasına ve Kurulumuzdan izinsiz herhangi bir fiziki ve inşai müdahalede bulunulmamasına karar verildi.

ESKİŞEHİR İLİ  
SIVRİHISAR İLÇESİ TEKÖREN MAHALLESİ  
TEKÖREN ARKEOLOJİK ALANI  
I (BİR) DERECE ARKEOLOJİK SİTİ  
..... I: (BİR) Derece Arkeolojik Sit Sınırı

T.C.  
KÜLTÜR VE TURİZM BAKANLIĞI  
ESKİŞEHİR KÜLTÜR VARLIKLARINI  
KORUMA BÖLGE KURULUŞU  
09.04.2015 TARİHİ 3111 SAYILI KARARI  
EKİDİR.



5000

203

208

Harun TEZCAN  
Kadastro Mühürsü

1:1000

TEKÖREN

138  
137  
136  
135

134  
133  
132  
131

130  
129  
128  
127

126  
125  
124  
123

122  
121  
120  
119

118  
117  
116  
115

114  
113  
112  
111

110  
109  
108  
107

106  
105  
104  
103

56

55

56

53

190

189

187

185

184

183

50

51

129

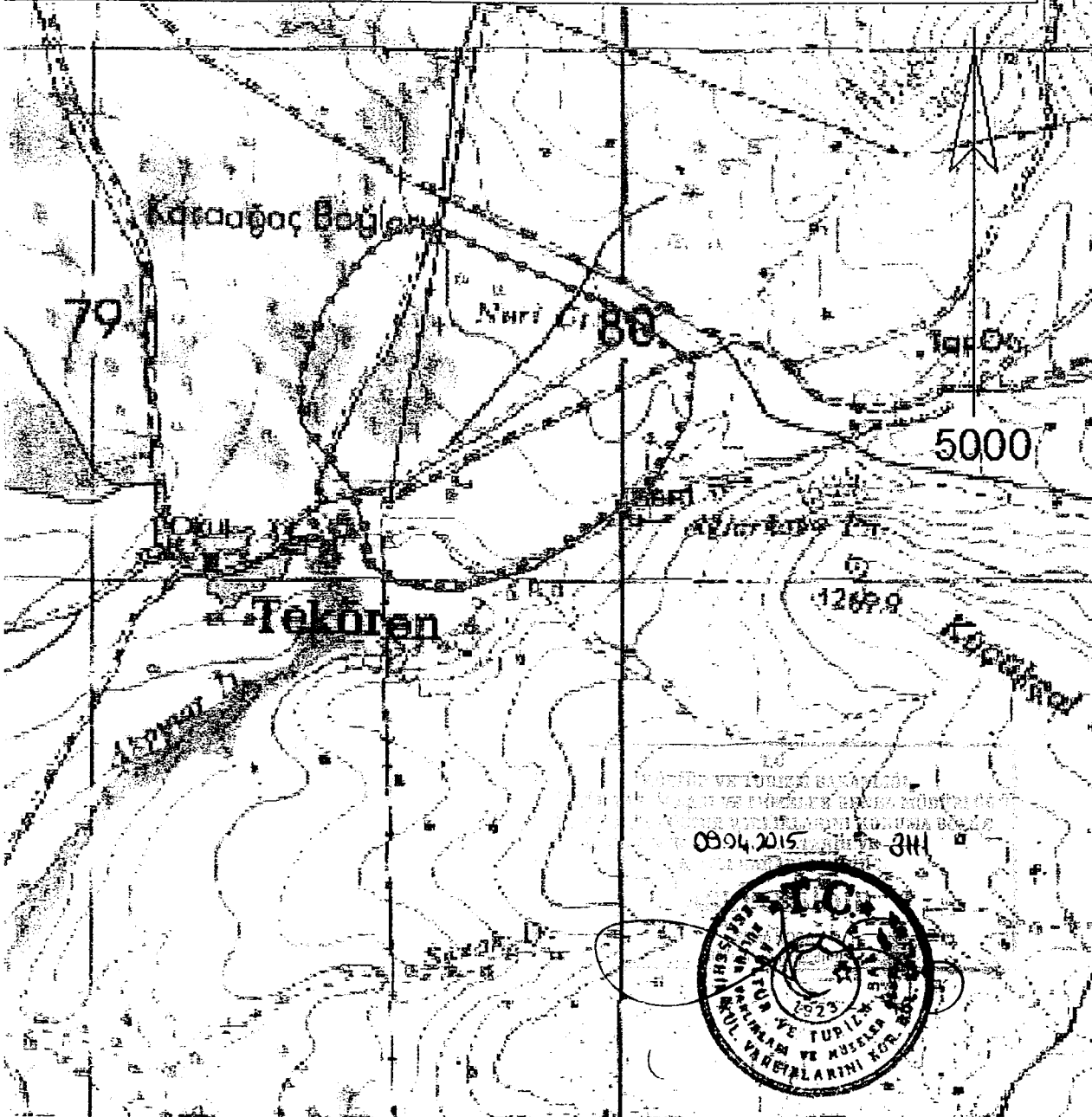
76

77

78

Eskişehir İli, Sivrihisar İlçesi, Tekören Mahallesi  
Tekören Arkeolojik Alanı

I. (Bir) Derece Arkeolojik Sit Sınırı



6 Derece Ed-50 Koordinatlar

Nokta No	Y	X
1	379580.116	4363676.086
2	379664.872	4363671.776
3	379760.353	4363630.929
4	379890.460	4363572.479
5	380008.420	4363520.381
6	380147.526	4363417.600
7	380137.516	4363314.162
8	380059.726	4363182.159
9	379841.373	4363031.323
10	379686.228	4362982.481
11	379582.567	4362996.595
12	379515.472	4363039.703
13	379523.624	4363082.841
14	379507.452	4363130.310
15	379492.970	4363178.987
16	379440.626	4363250.984
17	379402.702	4363300.976
18	379395.947	4363389.200
19	379439.961	4363517.721
20	379512.144	4363614.552

Pafta: J27-A1

Özlem GÖKPINAR  
Mühendis

AVRUPA KONSEYİ	KÜLTÜREL VARLIKLARI KORUMA ENVANTERİ	K.V.K.E	SİT	ENVANTER NO:	
TÜRKİYE	ESKİŞEHİR KÜLTÜR VARLIKLARINI KORUMA BÖLGE KURULU			HARİTA NO:	
İli: Eskişehir	İlçesi: Sivrihisar	Mahalle Veya Köyü: Tekören Mahallesi	Pafta: J27a-1	Ada:	Parsel:

Adı: Tekören Arkeolojik Alanı

**GENEL TANIM:** Tekören Arkeolojik Alanı, Pessinus-Gordion yolu üzerinde, Tekören Mahalle merkezinin yaklaşık 200 m. doğusundadır ve ortasından Tekören köy yolu geçmektedir. Alanın güney-güneydoğu sınırında Ağlarkaya (Ağlarkuyu?) deresi bulunmaktadır. Alanda Geç Frig dönemine M.Ö. 8. yy'a tarihlenen birbirine yakın konumda bir adet basamaklı taht biçimli kaya altarı, bir adet kaya mezarı ve bir adet kayaya oyulmuş şarap ışığı yer almaktadır. Basamaklı altar kuzeydoğuya yönlendirilmiş, üç basamaklı ve son basamağı taht biçimli oturma yerine sahiptir. Giriş kapısı güneye bakan kaya mezarı, tek odalı ve beşik çatılıdır. Kuzey ve doğu duvarında ana kayadan yontulmuş birer kline yer almaktadır. Duvarlardan tavana geçişte kalın bir silme odayı çevrelemektedir. Şarap ışığı, bir kanal ile birbirine bağlanan iki kısımdan oluşur. Söz konusu alanın kuzey-kuzeybatı kısmındaki kayalık alanda, bazı kayaların işlenmiş olduğu tespit edilmiştir. Alanın güney- güneydoğu kısmında dere yatağına doğru eğimli alanda Tunç, Demir, Roma ve Bizans Çağlarına ait seramik parçaları tespit edilmiştir.

Şimdiki Tehkiler: Kaçak kazı tehlikesine açık.

Şimdiki Durum: Arkeolojik alan çevresinde tarımsal faaliyetler ve yapılaşma devam etmektedir.

Koruma Derecesi: I. (Bir) Derece Arkeolojik Sit

Sit Potansiyeli: I. (Bir) Derece Arkeolojik Sit

HAZIRLAYANLAR : TARİH: 06.04.2015

Özlem ÇAKAR KILIÇ  
Arkeolog

Özlem GÖKPINAR DEMİRCİ  
Harita Mühendisi

Şimdiki Koruma: II. (İki) Derece Arkeolojik Sit

Önerilen Koruma: Yerel yönetimler tarafından korunması

KONTROL EDEN:

TARİH : 06.04.2015

KURUL KARARLARI: Konya Kültür ve Tabiat Varlıklarını Koruma Kurulu'nun 09.02.1990 tarih, 653 sayılı kararı.

Yayın Dizisi: - Devreker, J. Thoen, H. ve Vermeulen, F., 1995, "The Imperial Sanctuary at Pessinus and Its Predecessors: A Revision", Anatolia Antiqua (Eski Anadolu) III, 125-144.  
Tüfekçi Sivas, T., 2005 "New Phrygian Rock Cut Monuments from Western Phrygia and Observations on their Cult Functions", The Proceedings of the Fifth Anatolian Iron Ages Colloquium, Held at Van, Turkey, 6-10 August, 2001 (V. Demirçapları Sempozyumu Bildirileri, Van, 6-10 Ağustos 2001, 217-227.


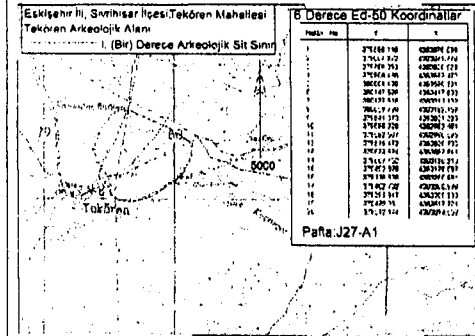
REVİZYON:  
GEEAYK ONAYI:

Gözetimler:

Kurul İsmi:

Kurul Karar Tarihi:

Kurul Karar No:



KORUMA BÖLGE KURULU'NUN  
09.04.2015 TARİHİNDE ALINILAN KARARI



Bölge Kurulu