

T.C.
KÜLTÜR VE TURİZM BAKANLIĞI
ESKİŞEHİR KÜLTÜR VARLIKLARINI KORUMA BÖLGE KURULU

KARAR

Toplantı Tarih ve no: 10.04.2015 – 158
Karar Tarih ve no : 10.04.2015 – 3122

Toplantı Yeri
ESKİŞEHİR

Afyonkarahisar İli, Sultandağı İlçesi, Kırca Köyü'nde tespit edilen Kırca Tümülüsü'nün tescili ve öneri I. (Bir) Derece Arkeolojik Sit sınırlarına ilişkin hazırlanan bilgi ve belgelerin değerlendirilmesinin istendiği Afyonkarahisar Valiliği'nin (İl Kültür ve Turizm Müdürlüğü Müze Müdürlüğü) 07.01.2011 tarih, B.16.0.KVMGM.4.03.00.00-165/36 sayılı yazısı ve eki 07.01.2011 tarihli Müze Müdürlüğü uzman raporu, konuyla ilgili faaliyeti etkilenen Kurum ve Kuruluşların görüşlerinin iletildiği yazılar; Afyonkarahisar Valiliği'nin (Kadastro Müdürlüğü) 26.02.2014 tarih, 187 sayılı yazısı, 06.04.2015 tarih, 2509 sayılı dosya inceleme raporu okundu; tescil fişi, koordinatlı sit sınırı paftası, sit sınırlarının aktarıldığı kadastral pafta ile fotoğrafları ve dosyası incelendi, yapılan görüşmeler sonucunda;

Afyonkarahisar İli, Sultandağı İlçesi, Kırca Köyü, Palamutluk Sırtı Mevkii'nde tespit edilen Kırca Tümülüsü'nün 2863 sayılı Kanun kapsamında I. (Bir) Derece Arkeolojik Sit olarak tesciline; hazırlanan tescil fişi, koordinatlı sit sınırı paftası ve sit sınırlarının aktarıldığı kadastral paftanın uygun olduğuna; söz konusu alanda Kültür Varlıklarını Koruma Yüksek Kurulu'nun Arkeolojik Sitler, Koruma ve Kullanma Koşulları'na ilişkin 05.11.1999 gün, 658 sayılı İlke Kararı'ndaki I. (Bir) Derece Arkeolojik Sitlerle ilgili hükümlerin geçerli olduğuna ve bu hükümlerin geçiş dönemi koruma esasları ve kullanma şartları olarak belirlenmesine; Sit sınırları içerisinde Kurulumuzdan izinsiz herhangi bir fiziki ve inşai müdahalede bulunulmamasına karar verildi.

AFYONKARAHİSAR İLİ
SULTANDAĞI İLÇESİ KIRCA KÖYÜ
KIRCA TÜMÜLÜSÜ
I. (BİR) DERECE ARKEOLOJİK SİTİ


..... I. (Bir) Derece Arkeolojik Sit Sınırı

Kırca Tümülüsü

T.C.
KÜLTÜR VE TURİZM BAKANLIĞI
ESKİŞEHİR KÜLTÜR VARLIKLARINI
KORUMA BÖLGE KURULU'NUN
10.04.2015 TARİH, 3122 SAYILI KARARI



KOORDİNATLAR
346153□4263791
346154□4263777
346164□4263769
346177□4263769
346185□4263779
346186□4263793
346170□4263805
346155□4263800



1:5.000

AFYONKARAHİSAR-SULTANDAĞI
Kırca Tümülüsü

0 55 110 220 330

AFYONKARAHİSAR İLİ
SULTANDAĞI İLÇESİ KIRCA KÖYÜ
KIRCA TÜMÜLÜSÜ
I. (BİR) DERECE ARKEOLOJİK SİTİ



..... I. (Bir) Derece Arkeolojik Sit Sınırı

pafta-19

T.C.
KÜLTÜR VE TURİZM BAKANLIĞI
ESKİŞEHİR KÜLTÜR VARLIKLARINI
KORUMA BÖLGE KURULU'NUN
10.04.2015 TARİH, 3122 SAYILI KARARI




NO	Y	X
1	2015	2015
2	2015	2015
3	2015	2015
4	2015	2015
5	2015	2015
6	2015	2015
7	2015	2015
8	2015	2015
9	2015	2015
10	2015	2015

AVRUPA KONSEYİ	DOĞAL VE KÜLTÜREL VARLIKLARI KORUMA ENVANTERİ D.K.V.K.E.		SİT	ENVANTER No.	
TÜRKİYE	KÜLTÜR VARLIKLARI VE MÜZELER GENEL MÜDÜRLÜĞÜ			HARİTA NO:	
İLİ: AFYONKARAHİSAR	İLÇE: SULTANDAĞI	MAHALLE,KÖY: KIRCA KASABASI Palamutluk Sırtı Mevkii	PAFTA	ADA	PARSEL
ADI: Kırca Tümülüsü					
GENEL TANIM: Sultandağı İlçesi, Kırca Kasabası'nın yaklaşık 1 km güneydoğusunda, yaklaşık 20-25 m çapında ve 3 m yüksekliğinde olup, üzerinde kaçakçılar tarafından ne zaman açıldığı belirlenemeyen yaklaşık 5x4 m ölçülerinde ve 1,80 m derinliğinde, büyük bir kaçak kazı çukuru bulunmaktadır.					
ŞİMDİKİ TEHLİKELER: Kaçak Kazılar.					
ŞİMDİKİ DURUMU: Üzerinde büyük bir kaçak kazı çukuru mevcut.					
SİT POTANSİYELİ: Arkeolojik Sit.			KORUMA DERECESESİ: I. Derece Arkeolojik Sit		
ŞİMDİKİ KORUMA: Korumasız.			HAZIRLAYANLAR 07.01.2011		
			Özkan ASLAN Arkeolojik		
ÖNERİLEN KORUMA: Yerel Yönetimlerce korunması.			Mehmet GARİPCİN Arkeolojik		
			KONTROL EDEN: 07.01.2011		
YAYIN DİZİNİ:--			Mevlüt ÜYÜMEZ Müze Müdürü		
			KURUL ONAYI:		
GÖZLEMLER:			REVİZYON:		
HARİTA VE FOTOĞRAFLAR:					
					

10.06.2015

3122



10.01.2011
289/5/16
03.05/177