

T.C.
KÜLTÜR VE TURİZM BAKANLIĞI
ESKİŞEHİR KÜLTÜR VARLIKLARINI KORUMA BÖLGE KURULU

KARAR

Toplantı Tarih ve no: 10.04.2015 - 158
Karar Tarih ve no : 10.04.2015 - 3137

Toplantı Yeri
ESKİŞEHİR

Afyonkarahisar İli, Şuhut İlçesi, Altıgöz Mahallesi'nde yer alan, I. (Bir) Derece Arkeolojik Sit olarak tescilli Aşıkmehmet Tepesi Yerleşim ve Nekropolü'nün sit sınırlarının güncellenmesi konusunda hazırlanan bilgi ve belgelerin değerlendirilmesi istemine ilişkin Kurul Müdürlüğü uzmanlarının 26.11.2014 tarihli yerinde inceleme raporu, ilgili kurum görüşlerinin iletiildiği yazılar, Şuhut Belediye Başkanlığı'nın 17.02.2015 tarih ve 137 sayılı, Maden İşleri Genel Müdürlüğü'nün 05.03.2015 tarih ve 251542-37645 sayılı, Afyonkarahisar Valiliği'nin (Kadastro Müdürlüğü) 18.03.2015 tarih ve 1282 sayılı yazısı, 08.04.2015 tarih, 2549 sayılı dosya inceleme raporu okundu, koordinatlı sit sınırı paftası, sit sınırlarının aktarıldığı kadastral paftası, tescil fişi, fotoğrafları ve dosyası incelendi, yapılan görüşmeler sonucunda;

Afyonkarahisar İli, Şuhut İlçesi, Altıgöz Mahallesi'nde yer alan ve Eskişehir Kültür ve Tabiat Varlıklarını Koruma Bölge Kurulu'nun 18.11.2009 tarih, 3862 sayılı Kararı ile I. (Bir) Derece Arkeolojik Sit olarak tescilli Aşıkmehmet Tepesi Yerleşim ve Nekropolü'nün güncellenen tescil fişi, koordinatlı sit paftası ve sit sınırlarının aktarıldığı kadastral paftasının uygun olduğuna; söz konusu alanda Kültür Varlıklarını Koruma Yüksek Kurulu'nun Arkeolojik Sitler, Koruma ve Kullanma Koşulları'na ilişkin 05.11.1999 gün, 658 sayılı İlke Kararı'ndaki I. (Bir) Derece Arkeolojik Sitlerle ilgili hükümlerin geçerli olduğuna ve bu hükümlerin geçiş dönemi koruma esasları ve kullanma şartları olarak belirlenmesine; Sit sınırları içerisinde Kurulumuzdan izinsiz herhangi bir fiziki ve inşai müdahalede bulunulmamasına karar verildi.

Afyonkarahisar İli Şuhut İlçesi Altıgöz Mahallesi

Aşık Mehmet Tepesi Yerleşim ve Nekropolü

I. (B1) Derece Arkeolojik Sit Sınırı


Didik Öreni

Aşık Mehmet T.

ED-50 6. DERECE

Nokta No	Y	X
1	290502.805	4267175.866
2	290578.014	4267167.852
3	290639.677	4267174.727
4	290676.437	4267153.347
5	290732.518	4267153.347
6	290772.524	4267119.010
7	290784.525	4267067.336
8	290776.524	4267017.329
9	290678.509	4266915.316
10	290508.484	4266793.303
11	290387.831	4266759.869
12	290316.831	4266658.329
13	290269.704	4266694.663
14	290240.493	4266692.327
15	290201.812	4266721.963
16	290201.737	4266736.692
17	290140.431	4266825.317
18	290069.163	4266913.222
19	290087.699	4266975.163
20	290099.478	4267030.531
21	290153.991	4267074.542
22	290198.951	4267088.894
23	290239.729	4267075.511
24	290306.218	4267068.309
25	290386.320	4267066.814
26	290393.706	4267077.880
27	290409.161	4267076.583
28	290441.733	4267088.723
29	290471.113	4267133.924

T.C.
KÜLTÜR VE TURİZM BAKANLIĞI
ESKİŞEHİR KÜLTÜR VARLIKLARINI
KORUMA BÖLGE KURULU'NUN
10.04.2015 TARİH, 3137 SAYILI KARARI



DAĞ
T.C. M.Ü. Arkeolojik Sit Sınırı

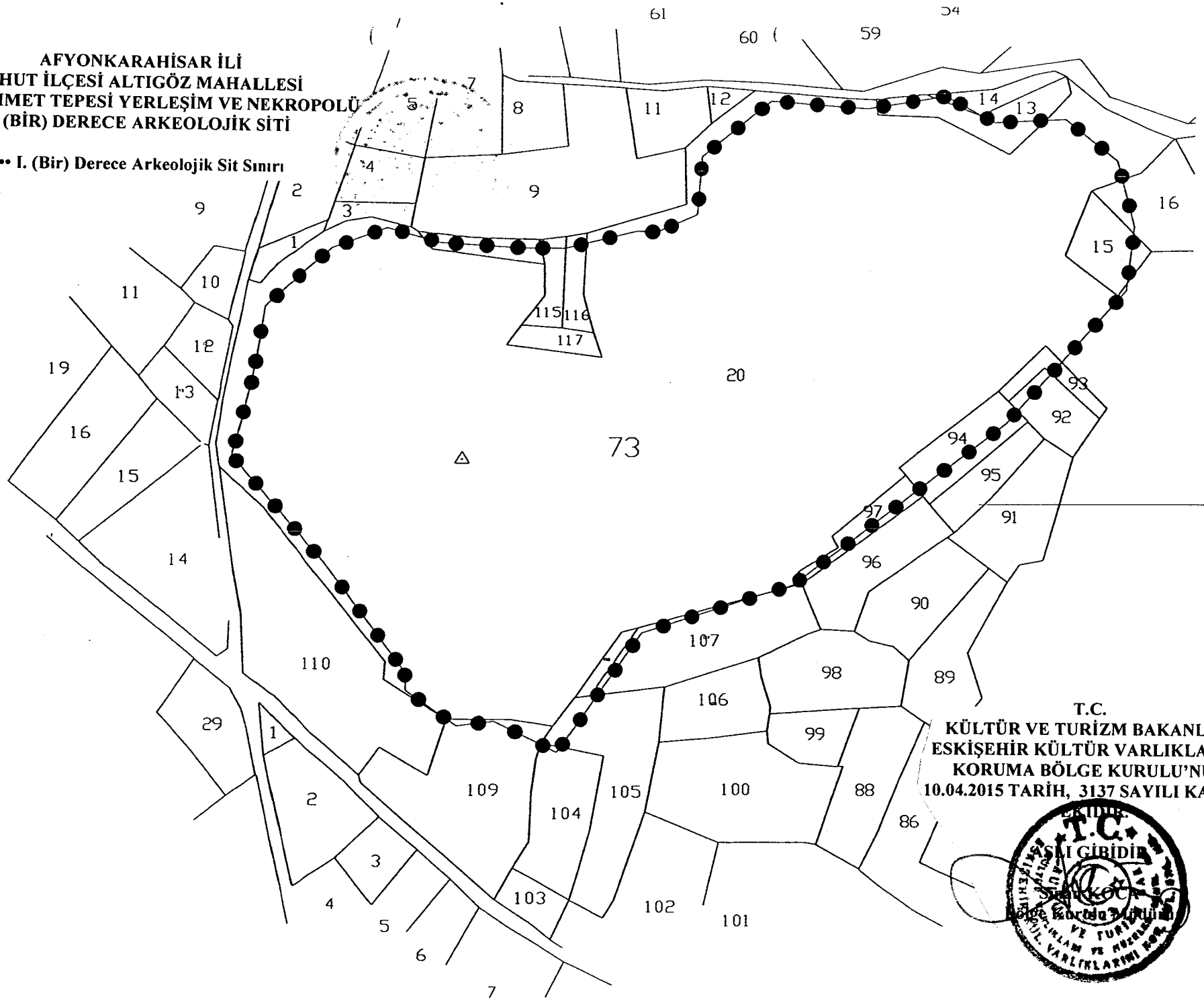
Kosukukuyu
(Mvk.)

Taşlıhöyük
(Mvk.)


1144

AFYONKARAHİSAR İLİ
ŞUHUT İLÇESİ ALTIGÖZ MAHALLESİ
AŞIKMEHMET TEPEŞİ YERLEŞİM VE NEKROPOLÜ
I. (BİR) DERECE ARKEOLOJİK SİTİ

..... I. (Bir) Derece Arkeolojik Sit Sınırı



T.C.
KÜLTÜR VE TURİZM BAKANLIĞI
ESKİŞEHİR KÜLTÜR VARLIKLARINI
KORUMA BÖLGE KURULU'NUN
10.04.2015 TARİH, 3137 SAYILI KARARI



AVRUPA KONSEYİ	KÜLTÜREL VARLIKLARI KORUMA ENVANTERİ K.V.K.E		SİT	ENVANTER NO:	
TÜRKİYE	ESKİŞEHİR KÜLTÜR VARLIKLARINI KORUMA BÖLGE KURULU			HARİTA NO:	
İli: Afyonkarahisar	İlçesi: Şuhut	Mahalle Veya Köyü: Altıgöz Mahallesi	Pafta:	Ada:	Parsel:
Adı:	Aşıkmehtem Tepesi Yerleşim ve Nekropolü				
<p>GENEL TANIM: Afyonkarahisar İli, Şuhut İlçesi, Altıgöz Mahallesi'nde bulunan alan Şuhut İlçe Merkezinin yaklaşık 4000 metre doğusunda, Hallaç Köyü'nün yaklaşık 3000 metre kuzeyinde yer almakta olup Eskişehir Kültür ve Tabiat Varlıklarını Koruma Bölge Kurulu'nun 18.11.2009 tarih, 3862 sayılı Kararı ile tescillidir. Yerinde yapılan incelemelerde, tescilli alanın kayalık bir tepe halinde olduğu görülmekte, tepenin eteklerinde büyük boyutlu mimari parçalar ve tarlalardan toplanmış taş öbeklerinin arasında pişmiş toprak malzemelere rastlanmaktadır. Sit sınırı dışındaki bir tarla kenarında bulunan bir su kuyusu üzerinde bilezik taşı olarak kullanılan mermer bir mimari yapı elemanı parçası bulunmaktadır. Söz konusu kuyunun mevcutta kuruduğu gözlenmekte olup parçanın in-situ durumda olmadığı görülmektedir.</p>					
Koruma Şimdiki Tehlikeler: Kaçak kazılar.					
Şimdiki Durum: Alan boş arazi halindedir.			Koruma Derecesi: I. (Bir) Derece Arkeolojik Sit		
Sit Potansiyeli: I. (Bir) Derece Arkeolojik Sit			HAZIRLAYANLAR : TARİH: 08.04.2015		
Şimdiki Koruma: Korumasız.			Onur YILDIRIM Arkeolog		
Önerilen Koruma: Yerel yönetimlerce korunması.			Murat ZORLU Şehir Plancısı		
Yayın Dizisi: -			KONTROL EDEN: Sinan KOCA Bölge Kurulu Müdürü		
Gözlemler:			TARİH : 08.04.2015		
Kurul Karar Tarihi: Kurul Karar No:			KURUL KARARLARI:		
Eskişehir Kültür Varlıklarını Koruma Bölgesi - 18.11.2009 - 3862			REVİZYON: GEEAYK ONAYI:		

