

T.C.
KÜLTÜR VE TURİZM BAKANLIĞI
ESKİŞEHİR KÜLTÜR VARLIKLARINI KORUMA BÖLGE KURULU

KARAR

Toplantı Tarih ve no: 29.04.2015 - 159
Karar Tarih ve no : 29.04.2015 - 3172

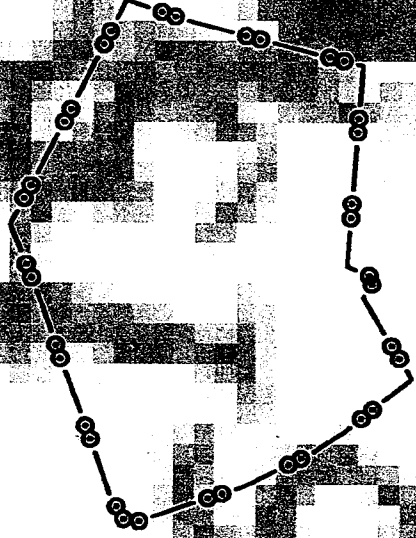
Toplantı Yeri
ESKİŞEHİR

Afyonkarahisar İli, Şuhut İlçesi, Pazar Mahallesi'nde ve tapunun 225 adasında yer alan I. (Bir) Derece Arkeolojik Sit olarak tescilli alanın sit sınırlarının ve derecesinin güncellenmesi konusunda hazırlanan bilgi ve belgelerin değerlendirilmesi istemine ilişkin Kurul Müdürlüğü uzmanlarının 26.11.2014 tarihli yerinde inceleme raporu, ilgili kurum görüşlerinin iletildiği yazılar, Şuhut Belediye Başkanlığı'nın 17.02.2015 tarih, 48-138 sayılı yazısı, Afyonkarahisar Valiliği'nin (Kadastro Müdürlüğü) 28.01.2015 tarih, 493 sayılı yazısı, söz konusu alanın tescil kararına karşı Bakanlığımız aleyhine açılan davanın reddedildiğine ilişkin Bakanlığımız Hukuk Müşavirliği'nin 06.04.2015 tarih, 66731 sayılı yazısı ve eki Danıştay Ondördüncü Dairesi'nin 2013/122 Esas, 2015/1007 Karar numaralı kararı, 27.04.2015 tarih, 3021 sayılı dosya inceleme raporu okundu, koordinatlı sit sınırı paftası, sit sınırlarının aktarıldığı kadastral paftası, tescil fişi, fotoğrafları ve dosyası incelendi, yapılan görüşmeler sonucunda;


Afyonkarahisar İli, Şuhut İlçesi, Pazar Mahallesi'nde ve tapunun 225 adasında yer alan ve 21.10.2010 tarih, 4534 sayılı Kararımız ile tescil edilen, 15.12.2010 tarih, 4625 sayılı Kararımız ile Sit sınırları yeniden belirlenen I. (Bir) Derece Arkeolojik Sit'in, Korunması Gerekli Taşınmaz Kültür Varlıklarının ve Sitlerin Tespit ve Tescili Hakkında Yönetmelik'in Tespitlerde Değerlendirme Kıstasları başlıklı 4. Maddesinde tanımı yapılan II. (İki) Derece Arkeolojik Sit niteliklerine sahip olması nedeniyle; alanın Sit derecesinin II. (İki) Derece Arkeolojik Sit olarak güncellenmesine, hazırlanan tescil fişi, koordinatlı sit paftası ve sit sınırlarının aktarıldığı kadastral paftasının uygun olduğuna; söz konusu alanda Kültür Varlıklarını Koruma Yüksek Kurulu'nun Arkeolojik Sitler, Koruma ve Kullanma Koşulları'na ilişkin 05.11.1999 gün, 658 sayılı İlke Kararı'ndaki II. (İki) Derece Arkeolojik Sitlerle ilgili hükümlerin geçerli olduğuna ve bu hükümlerin geçiş dönemi koruma esasları ve kullanma şartları olarak belirlenmesine; Sit sınırları içerisinde Kurulumuzdan izinsiz herhangi bir fiziki ve inşai müdahalede bulunulmamasına karar verildi.

Afyonkarahisar İli, Şuhut İlçesi, Pazar Mahallesi, 225 Ada

—●●— İl. (İki) Derece Arkeolojik Sit Sınırı



T.C.
KÜLTÜR VE TURİZM BAKANLIĞI
ESKİŞEHİR KÜLTÜR VARLIKLARINI
KORUMA BÖLGE KURULU'NUN
29.04.2015 TARİH, 3172 SAYILI KARARI




K25-D4 Ed50 Derece

NoktaNo	Y	X
1	285970.349	4268101.297
2	285998.371	4268087.108
3	286001.494	4268085.526
4	285998.495	4268076.397
5	285992.517	4268052.896
6	285964.576	4268054.956
7	285962.875	4268051.014
8	285960.169	4268052.724
9	285948.770	4268046.208
10	285941.454	4268055.163
11	285938.624	4268059.397
12	285933.743	4268069.299
13	285928.497	4268085.179
14	285932.645	4268087.603
15	285944.700	4268091.886
16	285951.360	4268094.407
17	285958.435	4268096.681


AFYONKARAHİSAR İLİ
ŞUHUT İLÇESİ PAZAR MAHALLESİ
225 ADA II. (İKİ) DERECE ARKEOLOJİK SİTİ

..... II. (İki) Derece Arkeolojik Sit Sınırı



T.C.

KÜLTÜR VE TURİZM BAKANLIĞI
ESKİŞEHİR KÜLTÜR VARLIKLARINI
KORUMA BÖLGE KURULU'NUN
29.04.2015 TARİH, 3172 SAYILI KARARI



AVRUPA KONSEYİ	KÜLTÜREL VARLIKLARI KORUMA ENVANTERİ K.V.K.E		SİT	ENVANTER NO:	
TÜRKİYE	ESKİŞEHİR KÜLTÜR VARLIKLARINI KORUMA BÖLGE KURULU			HARİTA NO:	
İli: Afyonkarahisar	İlçesi: Şuhut	Mahalle Veya Köyü: Pazar Mahallesi	Pafta:	Ada: 225	Parsel:
Adı:	225 ada II. (İki) Derece Arkeolojik Siti				
GENEL TANIM: Afyonkarahisar İli, Şuhut İlçesi, Pazar Mahallesi'nde yer alan Arkeolojik Sit, modern ilçe yerleşim alanı sınırları içerisinde bulunmaktadır. Yapı adasında bulunan 4 parselde 2010 tarihinde gerçekleştirilen temel kazısında korunması gerekli kültür varlıklarına rastlanması sonucu ilk tespiti yapılmış ve anılan parselde Afyonkarahisar Müze Müdürlüğü'nce gerçekleştirilen kurtarma kazıları sonucu Roma ve Bizans dönemlerine ait olduğu düşünülen iki evreli bir yapıya ait bölümler ortaya çıkarılmış olup yapının bitişik parseller ile kuzey yönünde yer alan modern taşıt yolu altında devam ettiği tespit edilmiştir.					
Koruma Şimdiki Tehlikeler: Yapılaşma					
Şimdiki Durum: Alanın neredeyse tamamında modern yapılar bulunmaktadır. Kurtarma kazısı yapılan parsel toprakla doldurularak, üzeri boş bırakılmıştır.			Koruma Derecesi: II. (İki) Derece Arkeolojik Sit		
Sit Potansiyeli: II. (İki) Derece Arkeolojik Sit			HAZIRLAYANLAR : TARİH: 27.04.2015		
Şimdiki Koruma: Yok.			Onur YILDIRIM Arkeolog		
Önerilen Koruma: Alanın kamulaştırılarak bilimsel kazılarının gerçekleştirilmesi.			Muharrem DÖRÜK Şehir Plancısı		
25.04.2015			KONTROL EDEN: Sinan KOCA Bölge Kurulu Müdürü		
3172			TARİH : 27.04.2015		
KURUL KARARLARI:			REVİZYON: GEEAYK ONAYI:		
Yayın Dizisi:			Kurul İsmi: Kurul Karar Tarihi: Kurul Karar No:		
Gözlemler:			Eskişehir, K.V.K.E - 21.10.2010 - 4534		
			Eskişehir, K.V.K.E - 15.12.2010 - 4625		

