

T.C.
KÜLTÜR VE TURİZM BAKANLIĞI
DİYARBAKIR KÜLTÜR VARLIKLARINI
KORUMA BÖLGE KURULU
KARAR


Toplantı Tarihi ve No : 20.05.2015-121
Karar Tarihi ve No :20.05.2015-3349
Dosya No :72.03.104


Toplantı Yeri
DİYARBAKIR



Batman İli, Hasankeyf İlçesi, Üçyol Köyünde bulunan ve bir kısmı özel mülkiyete ait tapunun 506 parselinde bir kısmı ise mülkiyeti hazineye ait tescil harici alanda yer alan 11 adet Kaya Oyma Mağaranın tescil talebine ilişkin; Batman Valiliği İl Kültür ve Turizm Müdürlüğü'nün 18.02.2015 tarih ve 469 sayılı ile 14.05.2015 tarih ve 443 sayılı yazısı okundu. Ekleri ve konuya ilişkin bilgi, belgeler incelendi. Yapılan görüşmeler sonunda;





Batman İli, Hasankeyf İlçesi, Üçyol Köyünde bulunan ve bir kısmı özel mülkiyete ait tapunun 506 parselinde bir kısmı ise mülkiyeti hazineye ait tescil harici alanda yer alan 11 adet Kaya Oyma Mağara "Korunması Gerekli Taşınmaz Kültür Varlığı" özelliği gösterdiğinden 2863 sayılı Kültür ve Tabiat Varlıklarını Koruma Kanunu'nun 7. maddesi kapsamında "korunması gerekli taşınmaz kültür varlığı olarak" tescil edilmesine, karar verildi.


ASLI GİBİDİR



AVRUPA KONSEYİ		DOĞAL VE KÜLTÜREL VARLIKLARI KORUMA ENVANTERİ			ANIT		ENVANTER NO				
TÜRKİYE		KÜLTÜR VARLIKLARI VE MÜZELER GN.MD.					HARİTA NO				
İli: Batman	İlçesi: Hasankeyf	Mahalle / Köy Üçyol Köyü			KORUMA DERECESİ		Çevresel				
Sokak ve Kapı No :		KADASTRO Pafta : Parsel :									
YAPTIRAN :		YAPAN :			MİMARİ ÇAĞI :						
YAPIM TARİHİ :		KİTABE :			VAKFIYE :						
ADI:9 Nolu Mağara Köyü Hasankeyf- Gercüş karayolu üzerinde bulunan Üçyol Köyü, Hasankeyfe yaklaşık 5 km uzaklıktadır. Mağara köyün batısında yer alan kayalık yamaçta yer alır. Koordinat 452685,483 4174773.887											
KORUMA DURUMU	A İYİ B ORTA C FENA	TAŞIYICI YAPI	A B C	DIŞ YAPI	A B C	ÜST YAPI	B	İÇ YAPI	B	SÜSLEME ELEMANLAR	YOK B C
											
GÖZLEMLER :											
BUGÜNKÜ SAHİBİ :						BAKIMINDAN SORUMLU OLMASI GEREKEN KURULUŞ					
YAPILAN ONARIMLAR :											
AYRINTILI TANIM						TEKNİK BİLGİLER	SU	ELEKTRİK	ISITMA	KANALİZASYON	
GENEL TANIM:9 Nolu Mağara Konut: Girişi güneyde açılmış olan mağara 2.30x2.80 m. ölçülerinde kareye yakın bir forma sahiptir. Kuzey duvarında 1 adet niş, kuzeydoğu köşede 8 nolu mağara konutla bağlantılı bir açıklık ve yine güney duvarında da 1 adet niş bulunmaktadır. Tavanda havalandırma boşluğu bulunmaktadır.						ORJİNAL KULLANIMI: Ahır olarak ÖNERİLEN KULLANIMI :Orijinaliği korunarak, Eko Turizm Projesi Çerçevesinde HAZIRLAYANLAR : Tarih :11.02.2015 Feriha BAŞ- Arkeolog Zeynep İsen- Müze Arş.					
EKLER:						KONTROL EDEN: Tenzile UYSAL BENTER Müze M.					
RAPOR						x					
FOTOĞRAF						x					
RÖLÖVE PROJESİ						x					
RESTORASYON PROJESİ											
HARİTA						x					
KROKİ											
KİTABE											
VAKFIYE											
						REVİZYON					
						DİYARBAKIR K.T.V.K.B.M. ONAYI					



AVRUPA KONSEYİ		DOĞAL VE KÜLTÜREL VARLIKLARI KORUMA ENVANteri			ANIT		ENVANter NO		
TÜRKİYE		KÜLTÜR VARLIKLARI VE MÜZELER GN.MD.					HARİTA NO		
İli: Batman	İlçesi: Hasankeyf	Mahalle / Köy Üçyol Köyü			KORUMA DERECESİ		Çevresel		
Sokak ve Kapı No :	KADASTRO Pafta : Parsel :								
ADI: 10 Nolu Mağara	YAPTIRAN :	YAPAN :			MİMARİ ÇAĞI :		VAKFIYE :		
YAPIM TARİHİ :		KITABE :							
<p>Hasankeyf- Gercüş karayolu üzerinde bulunan Üçyol Köyü, Hasankeyfe yaklaşık 5 km uzaklıktadır. Mağara köyün batısında yer alan kayalık yamaçta yer alır.</p> <p>Koordinat 45792.134 417478.146</p>									
KORUMA	A İYİ	TAŞIYICI	A	A	A	A	A	A	YOK
DURUMU	B ORTA	YAPI	B	DIŞ YAPI	B	UST YAPI	B	İÇ YAPI	B
	C FENA		C		C		C	C	SÜSLEME ELEMENLAR B C
									
GÖZLEMLER :									
BUGÜNKÜ SAHİBİ :					BAKIMINDAN SORUMLU OLMASI GEREKEN KURULUŞ				
YAPILAN ONARIMLAR :									
AYRINTILI TANIM					TEKNİK	SU	ELEKTRİK	ISITMA	KANALİZAS
GÖZEL TANIM: 10 Nolu Mağara Konut: 1 ve 2 nolu mağaraların üst katına denk düşen bir yerde bulunmaktadır. Mağaranın girişi güney cepheden açılmış ve birbirlerine bağlantılı 3 bölümden oluşmaktadır. Birinci bölüm; kapı açıklığının yanında bir açıklık daha bulunmaktadır. Birinci bölüm yaklaşık 8x5 m. ölçülerindedir. Kuzey duvarında 6 adet niş ve ikinci bölüme geçiş sağlayan bir açıklık bulunmaktadır. İkinci bölüm; birinci bölümden geçiş sağlayan açıklık dışında güney duvarında bir dış kap daha bulunmaktadır. Yaklaşık 8x4 m. ölçülerindedir. Kuzey duvarında 4 adet niş bulunmakta ve yıkılan güney duvar yer yer taşlarla örülmüştür. Üçüncü bölüm; oldukça yıkık ve sadece kuzey duvarında büyük bir oyuk açılmıştır. Başka da bir mimari unsur bulunmamaktadır.					BİLGİLER	ORJİNAL KULLANIMI: Ahır olarak			
					ÖNERİLEN KULLANIMI :Orjinaliği korunarak, Eko Turizm Projesi Çerçevesinde				
					HAZIRLAYANLAR : Tarih :11.02.2015				
					Feriha BAŞ- Arkeolog Zeynep İsen- Müze Arş				
					KONTROL EDEN: Tenzile UYSAL BENTER Müze M. DİYARBAKIR K.T.V.K.B.M. Kararları NO:				
					REVİZYON DİYARBAKIR K.T.V.K.B.M. ONAYI				
EKLER:									
RAPOR					x				
FOTOĞRAF					x				
RÖLÖVE PROJESİ					x				
RESTORSİYON PROJESİ									
HARİTA					x				
KROKİ									
KITABE									
VAKFIYE									

AVRUPA KONSEYİ	DOĞAL VE KÜLTÜREL VARLIKLARI KORUMA ENVANTERİ		ANIT		ENVANTER NO
TÜRKİYE	KÜLTÜR VARLIKLARI VE MÜZELER GN.MD.				HARİTA NO
İli: Batman	İlçesi: Hasankeyf	Mahalle / Köy	Üçyol Köyü	KORUMA DERECESESİ	Çevresel
Sokak ve Kapı No :	KADASTRO	Pafta :	Parsel :		
ADI: 11 Nolu Mağara	YAPTIRAN :	YAPAN :	MİMARİ ÇAĞI :		
	YAPIM TARİHİ :	KITABE :	VAKFIYE :		
Hasankeyf- Gercüş karayolu üzerinde bulunan Üçyol Köyü, Hasankeyfe yaklaşık 5 km uzaklıktadır. Mağara köyün batısında yer alan kayalık yamaçta yer alır. <i>Konut</i> 492765.735 4174788.347					
KORUMA DURUMU	A İYİ B ORTA C FENA	TAŞIYICI YAPI	A B C	DIŞ YAPI	A B C
				ÜST YAPI	A B C
					İÇ YAPI
					B SÜSLEME C ELEMANLAR
					YOK B C
					
GÖZLEMLER :					
BUGÜNKÜ SAHİBİ :			BAKIMINDAN SORUMLU OLMASI GEREKEN KURULUŞ		
YAPILAN ONARIMLAR :					
AYRINTILI TANIM			TEKNİK BİLGİLER	SU	ELEKTRİK
GENEL TANIM: 11 Nolu Mağara Konut: 3 nolu mağaranın üst katında yer almaktadır. Girişi güney cephede açılmış olup, 4.70x3 m. ölçülerinde dikdörtgen bir forma sahiptir. Mağaranın batı duvarında 1 adet niş bulunmaktadır.			ORJİNAL KULLANIMI:	ISITMA	KANALİZAS
			ORJİNAL KULLANIMI:	Ahrir olarak	
			ÖNERİLEN KULLANIMI:	Orijinaliği korunarak, Eko Turizm Projesi Çerçevesinde	
			HAZIRLAYANLAR :	Tarih : 11.02.2015	
			Feriha BAŞ- Arkeolog		
			Zeynep İsen- Müze Arş		
EKLER:			KONTROL EDEN: Tenzile UYSAL BENTER Müze M		
RAPOR			x	DİYARBAKIR K.T.V.K.B.M. Kararları	
FOTOĞRAF			x	NO:	
RÖLÖVE PROJESİ			x		
RESTORSYON PROJESİ					
HARİTA			x	REVİZYON	
KROKİ				DİYARBAKIR K.T.V.K.B.M. ONAYI	
KITABE					
VAKFIYE					

AVRUPA KONSEYİ		DOĞAL VE KÜLTÜREL VARLIKLARI KORUMA ENVANTERİ			ANIT		ENVANTER NO								
TÜRKİYE		KÜLTÜR VARLIKLARI VE MÜZELER GN.MD.					HARİTA NO								
İli: Batman		İlçesi: Hasankeyf			Mahalle / Köy Üçyol Köyü		KORUMA DERECESİ		Çevresel						
Sokak ve Kapı No :		KADASTRO			Pafta :		Parsel :								
ADI: 1 Nolu Mağara K		YAPTIRAN			YAPAN :		MİMARİ ÇAĞI :								
		YAPIM TARİHİ :			KITABE :		VAKFIYE :								
Hasankeyf- Gercüş karayolu üzerinde bulunan Üçyol Köyü, Hasankeyf e yaklaşık 5 km uzaklıktadır. Mağara köyün batısında yer alan kayalık yamaçta yer alır.															
<p> <i>ibrahim</i> <i>492801.969</i> <i>4174785.766</i> </p>															
KORUMA	A	İYİ	TAŞIYICI	A		A		A		A		YOK			
DURUMU	B	ORTA	YAPI	B	DIŞ YAPI	B	ÜST YAPI	B	İÇ YAPI	B	SÜSLEME	B			
	C	FENA		C		C		C		C	ELEMANLAR	C			
															
GÖZLEMLER :															
BUGÜNKÜ SAHİBİ :						BAKIMINDAN SORUMLU OLMASI GEREKEN KURULUŞ									
YAPILAN ONARIMLAR :															
AYRINTILI TANIM						TEKNİK		SU		ELEKTRİK		ISITMA		KANALİZAS	
GENEL TANIM: 1 Nolu Mağara Konut; Mağaranın girişi güney cephede açılmış ve mağaranın tavan kısmının yaklaşık 3/2 yıkık durumdadır. Mağara yaklaşık 8.60x8.50 m. ölçülerinde kareye yakın bir form özelliğini göstermektedir. Doğu duvarında 2 adet niş açılmıştır.						BİLGİLER									
						ORJİNAL KULLANIMI: Ahır olarak									
						ÖNERİLEN KULLANIMI :Orijinalliği korunarak, Eko Turizm Projesi Çerçevesinde									
						HAZIRLAYANLAR :		Tarih :11.02.2015							
						Feriha BAŞ- Arkeolog									
						Zeynep İsen- Müze Arş									
															
						KONTROL EDEN: Tenzile UYSAL BENTER Müze M									
						DIYARBAKIR K.T.V.K.B.M. Kararları NO:									
						REVİZYON									
						DIYARBAKIR K.T.V.K.B.M. ONAYI									
						EKLER:									
						RAPOR		x							
						FOTOĞRAF		x							
						RÖLÖVE PROJESİ		x							
						RESTORSYON PROJESİ									
						HARİTA		x							
						KROKİ									
						KITABE									
						VAKFIYE									

AVRUPA KONSEYİ		DOĞAL VE KÜLTÜREL VARLIKLARI KORUMA ENVANTERİ			ANIT		ENVANTER NO				
TÜRKİYE		KÜLTÜR VARLIKLARI VE MÜZELER GN.MD.					HARİTA NO				
İli: Batman	İlçesi: Hasankeyf	Mahalle / Köy Üçyol Köyü			KORUMA DERECESİ		Çevresel				
Sokak ve Kapı No :	KADASTRO Pafta : Parsel :										
ADI:4Nolu Mağara Ko	YAPTIRAN :	YAPAN :	KITABE :		MİMARİ ÇAĞI :		VAKFIYE :				
Hasankeyf- Gercüş karayolu üzerinde bulunan Üçyol Köyü, Hasankeyfe yaklaşık 5 km uzaklıktadır. Mağara köyün batısında yer alan kayalık yamaçta yer alır.											
2002/10/14 452758.14 4174777-971											
KORUMA DURUMU	A İYİ B ORTA C FENA	TAŞIYICI YAPI	A B C	DIŞ YAPI	A B C	ÜST YAPI	B C	İÇ YAPI	A B C	SÜSLEME ELEMENLAR	YOK B C
FOTOĞRAF											
GÖZLEMLER :											
BUGÜNKÜ SAHİBİ :					BAKIMINDAN SORUMLU OLMASI GEREKEN KURULUŞ						
YAPILAN ONARIMLAR :											
AYRINTILI TANIM						TEKNİK BİLGİLER	SU	ELEKTRİK	ISITMA	KANALİZAS	
GENEL TANIM:4 Nolu Mağara Konut: Mağaranın güney cephede 3 adet kapı açıklığı bulunmaktadır. İlk etapta üç ayrı mağara konut gibi görünse de birbirleriyle girişler ile bağlantılı 3 bölümden meydana geldiği anlaşılmıştır. Mağara yaklaşık 18x8.80 m. ölçülerindedir. Birinci bölümün ön kısmı büyük oranda yıkılmıştır. Kuzey duvarında 2 adet niş bulunmaktadır. Ayrıca kuzeybatı köşede birinci bölümü diğer bölümlere bağlayan kapı açıklığı bulunmaktadır. İkinci ve üçüncü bölümlerin arasında kayanın şekillendirilmesiyle bir kolon görünümünde mimari bir öğe bulunmaktadır. İkinci bölümün kuzey duvarında derin 2 adet niş bulunmaktadır. Üçüncü bölümde ise yine kuzey duvarında 2 adet niş bulunmaktadır. Ayrıca mağaranın batı duvarında farklı ölçülerde oyuntular bulunmaktadır. 4 nolu mağara konutta yer yer çatlakların olduğu gözlemlenmiştir.						ORJİNAL KULLANIMI: Ahır olarak					
						ÖNERİLEN KULLANIMI :Orijinaliği korunarak, Eko Turizm Projesi Çerçevesinde					
						HAZIRLAYANLAR : Tarih:11:02.2015 Feriha BAŞ- Arkeolog Zeynep İsen- Müze Afş					
						KONTROL EDEN: Tenzile UYSAL BENTER Müze M. DİYARBAKIR K.T.V.K.B.M. Kararları NO:					
						REVİZYON DİYARBAKIR K.T.V.K.B.M. ONAYI					
EKLER:											
RAPOR						x					
FOTOĞRAF						x					
RÖLÖVE PROJESİ						x					
RESTORSYON PROJESİ											
HARİTA						x					
KROKİ											
KITABE											
VAKFIYE											

AVRUPA KONSEYİ	DOĞAL VE KÜLTÜREL VARLIKLARI KORUMA ENVANTERİ			ANIT		ENVANTER NO				
TÜRKİYE	KÜLTÜR VARLIKLARI VE MÜZELER GN.MD.					HARİTA NO				
İli: Batman	İlçesi: Hasankeyf	Mahalle / Köy	Üçyol Köyü	KORUMA DERECE	Çevresel					
Sokak ve Kapı No :	KADASTRO	Pafta :	Parsel :							
ADI:5 Nolu Mağara Kd	YAPTIRAN	YAPIM TARİHİ :	KITABE :	MİMARİ ÇAĞI :						
Hasankeyf- Gercüş karayolu üzerinde bulunan Üçyol Köyü, Hasankeyfe yaklaşık 5 km uzaklıktadır. Mağara köyün batısında yer alan kayalık yamaçta yer alır.										
<p>Konut no:7 45274536 4174774388</p>										
KORUMA DURUMU	A İYİ B ORTA C FENA	TAŞIYICI YAPI	A B C	DIŞ YAPI	A B C	ÜST YAPI	B C	İÇ YAPI B C	SÜSLEME ELEMENLERİ B C	YOK B C
FOTOĞRAF										
GÖZLEMLER :										
BUGÜNKÜ SAHİBİ :					BAKIMINDAN SORUMLU OLMASI GEREKEN KURULUŞ					
YAPILAN ONARIMLAR :										
AYRINTILI TANIM						TEKNİK BİLGİLER	SU	ELEKTRİK	ISITMA	KANALİZASYON
GENEL TANIM:5 Nolu Mağara Konut: Mağara konutun girişi güneyde açılmış olup, yaklaşık 6x9.40.80 m. ölçülerinde dikdörtgen bir formda ve iki mekânlı bir iç düzenlemeye sahiptir. Birinci mekânın doğu ve batı duvarlarında birer adet niş ve bir oyuntu açılmıştır. İkinci mekânı oluşturan duvarda da iki adet küçük delik bulunmaktadır. Kuzey duvarında 2 adet niş ve 1 adet ocak bulunmaktadır.						ORJİNAL KULLANIMI: Ahır olarak				
						ONERİLEN KULLANIMI :Orijinalliği korunarak, Eko Turizm Projesi Çerçevesinde				
						HAZIRLAYANLAR : Tarih :11.02.2015				
						Feriha BAŞ- Arkeolog				
						Zeynep İsen- Müze Arş				
										
EKLER:						KONTROL EDEN: Tenzile UYSAL BENTER Müze M				
RAPOR						x				
FOTOĞRAF						x				
RÖLÖVE PROJESİ						x				
RESTORASYON PROJESİ										
HARİTA						x				
KROKİ										
KITABE										
VAKFIYE										
						REVİZYON				
						DİYARBAKIR K.T.V.K.B.M. ONAYI				

AVRUPA KONSEYİ		DOĞAL VE KÜLTÜREL VARLIKLARI KORUMA ENVANTERİ			ANIT		ENVANTER NO				
TÜRKİYE		KÜLTÜR VARLIKLARI VE MÜZELER GN.MD.					HARİTA NO				
İli: Batman	İlçesi: Hasankeyf	Mahalle / Köy Üçyol Köyü			KORUMA DERECESİ		Çevresel				
Sokak ve Kapı No:	KADASTRO Pafta:			Parsel:							
ADI: 7 Nolu Mağara Köyü	YAPTIRAN	YAPAN	MİMARİ ÇAĞI:								
	YAPIM TARİHİ:	KITABE:	VAKFIYE:								
Hasankeyf- Gercüş karayolu üzerinde bulunan Üçyol Köyü, Hasankeyfe yaklaşık 5 km uzaklıktadır. Mağara köyün batısında yer alan kayalık yamaçta yer alır.											
Koordinat 452710.416 4174777-208											
KORUMA DURUMU	A İYİ B ORTA C FENA	TAŞIYICI YAPI	A B C	DIŞ YAPI	A B C	ÜST YAPI	B	İÇ YAPI	B C	SÖSLEME ELEMENLAR	YOK B C
											
GÖZLEMLER :											
BUGÜNKÜ SAHİBİ :					BAKIMINDAN SORUMLU OLMASI GEREKEN KURULUŞ						
YAPILAN ONARIMLAR :											
AYRINTILI TANIM						TEKNİK BİLGİLER	SU	ELEKTRİK	ISITMA	KANALİZAS	
GENEL TANIM: 7 Nolu Mağara Konut: Girişi güneyde açılmış olan mağara yaklaşık 6x8 m. ölçülerinde doğu-batı yönde dikdörtgen bir forma sahip ve iki bölümden oluşmaktadır. Birinci bölüm ile ikinci bölümü birbirine bağlayan açıklık taşla örülmüştür. Mağaranın birinci bölümünde mimari bir unsur görülmemekle birlikte ikinci bölümde duvarlarda nişler ve duvarın alt kısmını boydan boya kuşatan hayvan yemliği bulunmaktadır. Mağaranın tavanında havalandırma amaçlı bir boşluk bulunmaktadır.						ORJİNAL KULLANIMI: Ahır olarak					
						ÖNERİLEN KULLANIMI : Orijinalliği korunarak, Eko Turizm Projesi Çerçevesinde					
						HAZIRLAYANLAR : Tarih : 11.02.2015					
						Feriha BAŞ- Arkeolog					
						Zeynep İsen- Müze Arş					
											
						KONTROL EDEN: Tenzile UYSAL BENTER- Müze M.					
						DİYARBAKIR K.T.V.K.B.M. Kararları NO:					
						REVİZYON					
						DİYARBAKIR K.T.V.K.B.M. ONAYI					
						EKLER:					
						RAPOR x					
						FOTOĞRAF x					
						RÖLÖVE PROJESİ x					
						RESTORASYON PROJESİ					
						HARİTA x					
						KROKİ					
						KITABE					
						VAKFIYE					

