

T.C.  
KÜLTÜR VE TURİZM BAKANLIĞI  
ESKİŞEHİR KÜLTÜR VARLIKLARINI KORUMA BÖLGE KURULU

KARAR


**Toplantı Tarih ve no:** 21.05.2015 -161

**Karar Tarih ve no :** 21.05.2015 -3217

**Toplantı Yeri**  
**ESKİŞEHİR**

Eskişehir İli, Han İlçesi, Akhisar Mahallesi ve Seyitgazi İlçesi, Yapıldak Mahallesi'nde yer alan, I. (Bir) Derece Arkeolojik ve Doğal Sit olarak tescilli Dübecik Kale'nin sit sınırlarının güncellenmesi konusunda hazırlanan bilgi ve belgelerin değerlendirilmesi istemine ilişkin Eskişehir Valiliği'nin (İl Kültür ve Turizm Müdürlüğü) 01.04.2013 tarih, 89783752-169-1443 sayılı yazısı, 21.03.2013 tarihli Müze Müdürlüğü uzman raporu, konuyla ilgili faaliyeti etkilenen Kurum ve Kuruluşların görüşlerinin iletildiği yazılar, Eskişehir Valiliği'nin (Çevre ve Şehircilik İl Müdürlüğü) 30.04.2015 tarih, 3719 sayılı yazısı eki Eskişehir TKV Bölge Komisyonu'nun 22.04.2015 tarih, 157 sayılı Kararı, Eskişehir Valiliği'nin (Çifteler Kadastro Birimi) 14.05.2015 tarih, B.091.TKG4260020-202-18/32 sayılı yazısı, 15.05.2015 tarih, 3470 sayılı dosya inceleme raporu okundu, koordinatlı sit sınırı paftası, sit sınırlarının aktarıldığı kadastral paftası, tescil fişi, fotoğrafları ve dosyası incelendi, yapılan görüşmeler sonucunda;

Eskişehir İli, Han İlçesi, Akhisar Mahallesi ve Seyitgazi İlçesi, Yapıldak Mahallesi'nde yer alan ve Konya Kültür ve Tabiat Varlıklarını Koruma Kurulu'nun 24.02.1993 tarih, 1590 sayılı Kararı ile I. (Bir) Derece Arkeolojik Sit olarak tescilli Dübecik Kale'nin güncellenen tescil fişi, koordinatlı sit paftası ve sit sınırlarının aktarıldığı kadastral paftasının uygun olduğuna; söz konusu alanda Kültür Varlıklarını Koruma Yüksek Kurulu'nun Arkeolojik Sitler, Koruma ve Kullanma Koşulları'na ilişkin 05.11.1999 gün, 658 sayılı İlke Kararı'ndaki I. (Bir) Derece Arkeolojik Sitlerle ilgili hükümlerin geçerli olduğuna ve bu hükümlerin geçiş dönemi koruma esasları ve kullanma koşulları olarak belirlenmesine; sit sınırları içerisinde Kurulumuzdan izinsiz herhangi bir fiziki ve inşai müdahalede bulunulmamasına karar verildi.




ESKİŞEHİR İLİ  
HAN İLÇESİ AKHİSAR MAHALLESİ VE  
SEYİTGAZİ İLÇESİ YAPILDAK MAHALLESİ  
DÜBECİK KALE  
I. (BİR) DERECE ARKEOLOJİK SİTİ

..... I. (Bir) Derece Arkeolojik Sit Sınırı

NoktaNo	Y	X
0	559355.515	4330670.965
1	558870.372	4330722.525
2	559034.628	4330852.855
3	559165.408	4330947.442
4	559343.589	4331018.513
5	559441.286	4331096.969
6	559505.745	4331119.150
7	559604.587	4331112.392
8	559940.364	4331118.477
9	560136.261	4330905.981
10	560204.943	4330699.306
11	560026.757	4330578.080
12	559901.370	4330426.843
13	559823.214	4330364.090
14	559773.772	4330292.251
15	559676.985	4330287.382
16	559434.410	4330192.443
17	559244.504	4330172.801
18	559159.034	4330180.002
19	559059.620	4330203.460
20	558959.454	4330250.295
21	558969.661	4330345.909
22	559004.688	4330398.882
23	559008.481	4330435.786
24	558946.170	4330500.589
25	559013.819	4330628.187
26	559012.605	4330664.915
27	558971.270	4330701.998
28	558910.549	4330718.380

T.C.  
KÜLTÜR VE TURİZM BAKANLIĞI  
ESKİŞEHİR KÜLTÜR VARLIKLARINI  
KORUMA BÖLGE KURULU'NUN  
21.05.2015 TARİH, 3217 SAYILI KARARI



Güngör KONARCI  
Kadastro Teknikeri


# ESKİŞEHİR İLİ SEYİTGAZİ - HAN İLÇESİ YAPILDAK - AKHISAR KÖYÜ DUBECİK KALE

## ..... I. DERECE ARKEOLOJİK SİT SINIRI

PAFTA : J25D3 ÖLÇEK : 1 / 10.000  
KOORDİNATLAR 6 DERECELİK ED50

Nokta No	Y	X
DUBECİK1	299441.527	4331331.158
DUBECİK2	299610.200	4331455.992
DUBECİK3	299743.856	4331546.210
DUBECİK4	299924.291	4331611.367
DUBECİK5	300024.532	4331686.548
DUBECİK6	300089.690	4331706.596
DUBECİK7	300188.261	4331696.572
DUBECİK8	300524.070	4331691.560
DUBECİK9	300712.859	4331472.699
DUBECİK10	300774.674	4331263.862
DUBECİK11	300592.569	4331148.584
DUBECİK12	300462.254	4331001.563
DUBECİK13	300382.061	4330941.418
DUBECİK14	300330.270	4330871.249
DUBECİK15	300233.369	4330869.578
DUBECİK16	299987.777	4330782.702
DUBECİK17	299797.318	4330769.337
DUBECİK18	299712.113	4330779.361
DUBECİK19	299613.542	4330806.092
DUBECİK20	299514.971	4330856.213
DUBECİK21	299528.336	4330951.442
DUBECİK22	299565.091	4331003.234
DUBECİK23	299570.104	4331039.989
DUBECİK24	299509.959	4331106.817
DUBECİK25	299581.798	4331232.119
DUBECİK26	299581.798	4331268.874
DUBECİK27	299541.702	4331307.300
DUBECİK28	299481.557	4331325.678
DUBECİK0	299924.735	4331263.592

KÜLTÜR VE TURİZM BAKANLIĞI  
MİLLÎ EĞİTİM BAKANLIĞI  
T.C. KÜLTÜR VE TURİZM BAKANLIĞI  
MİLLÎ EĞİTİM BAKANLIĞI  
KONULU : DUBECİK KALE  
KONUM : AKHISAR KÖYÜ, SEYİTGAZİ - HAN İLÇESİ, ESKİŞEHİR İLİ  
TARİH : 22.12.2017



AVRUPA KONSEYİ		DOĞAL VE KÜLTÜREL VARLIKLARI KORUMA ENVANTERİ DKVKE			SİT		Envanter No	26.05/0.2
TÜRKİYE		ANITLAR VE MÜZELER GENEL MÜDÜRLÜĞÜ					Harita No	J25D3
İli	Eskişehir	İlçesi	Seyitgazi-Han	Mahalle Veya Köyü		Yapıldak-Akhisar Köyü		
Adı		Dübecik Kale						
Genel Tanım	<p>Dübecik Kale; Yapıldak ve Akhisar Köyleri arasında, Konya Kültür ve Tabiat Varlıklarını Koruma Bölge Kurulu' nun 24.02.1993 tarih ve 1590 sayılı kararı ile tescil edilen Akhisar Kale'nin 1.9 km. kuzeybatısında, Eskişehir Kültür ve Tabiat Varlıklarını Koruma Bölge Kurulu'nun 24.02.2010 tarih ve 4035 sayılı kararı ile tescil edilen Seyitgazi İlçesi, Ayterek Kale'nin 3.5 km. güneydoğusunda, Yapıldak Köyü Yaylasının ise 1.2 km. doğusunda yer almaktadır. Dübecik Kale'de yapılan incelemede; volkanik tüf kaya platformu üzerinde kaya küflesinin dik yüzlerine oyulmuş, Roma-Bizans Dönemine ait arcosoliumlu ve tekneli arcosoliumlu oda mezarlar görülmüştür. "Bir oda mezar haç kabartmalı giriş düzenlemesine, bir oda mezar kemerli cephe mimarisine ve bir oda mezar da üçgen alınlığa yakın basit ve kaba işçilikle oluşturulmuş düzenlemeye sahiptir. Bütün odalar dikdörtgen plan gösterir ve düz tavan sistemine sahiptir. Odaların içinde toplam sekiz tekneli arcosolium ve bir basit khamosorion konumlandırılmıştır. Bir oda doğu, bir oda güneybatı, bir oda güneydoğu, bir oda da kuzeydoguya, bir arcosoliumlu mezar güneybatıya, bir arcosoliumlu mezar kuzeydoguya, bir arcosoliumlu mezar (?) güneye, bir arcosoliumlu mezar (?) kuzeye yöneliktir" Dübecik Kale; Seyitgazi İlçesi Yapıldak Köyü ile Han İlçesi Akhisar Köyü arasında kalmakta olup öneri'sit sınırı iki köyün sınırlarını da kapsamaktadır. Dübecik Kale, Ayterek Kale ve Akhisar Kale arasında yer alan antik yollar yüzeyden kısmen izlenebilmektedir.</p>							
Şimdiki Tehlikeler	İnsan erozyonu.							
Şimdiki Durum	Yapıldak Köyü ile Akhisar Köyü'nü bağlayan stabilize yoldan ulaşım sağlanabilmektedir.							
Sit Potansiyeli	Arkeolojik kazı ve yüzey araştırması yapılabilir.			Koruma Dere	I. Derece Arkeolojik.			
Şimdiki Korum	Muhtarlığı ve İlçe Jandarma Komutanlığınca korunmaktadır.			Hazırlayanlar	Gülsüm BAYKAL Arkeolog, Bülent OKTA Arkeolog			
Önerilen Koruma	Etrafının tel örgü ile çevrilmesi, tüf kaya yüzeyini saran likenlerin temizliğinin yapılması.			Kontrol Eden	M. Dursun ÇAĞLAR Müze Müdürü			
Gözlemler				Kurul Karar N	1590			
Yayın Dizisi	KORTANOĞLU, E., Hellenistik ve Roma Dönemlerinde Dağlık Frigya Bölgesi Kaya Mezarları, 2008, Anadolu Üniversitesi Yayınları, No: 1831, Eskişehir			Kurul Karar Tarihi:	24.02.1993			
				Kurul İsmi:	KKTVKK			

