

T.C.
KÜLTÜR VE TURİZM BAKANLIĞI
Kayseri Kültür Varlıklarını Koruma Bölge Kurulu

KARAR

Toplantı No. Ve Tarihi: 105 - 30.04.2015
Karar No. Ve Tarihi : 1534 - 30.04.2015

Toplantı Yeri
KAYSERİ

Kayseri ili, Kocasinan ilçesi, Gömeç Mahallesi, İnler Dağı Mevkii'nde bulunan, kaçak kazı ihbarı neticesinde Bakanlığımız, Kültür Varlıkları ve Müzeler Genel Müdürlüğü'nün izni ile 01-28.11.2014 tarihleri arasında gerçekleştirilen kurtarma kazısı neticesinde, tapunun 2929 no.lu parseli ile kadastro harici taşlık alanda tespit edilen Eski Tunç Çağı Mezarları ve Kaya Yerleşimi'nin 1. ve 3. Derece arkeolojik sit alanı olarak tescilinin değerlendirilmesine yönelik Kayseri Valiliği, İl Kültür ve Turizm Müdürlüğü'nün 17.12.2014 tarih ve 4037 sayılı yazısı ile alanın tesciline ilişkin Kayseri Valiliği, İl Kültür ve Turizm Müdürlüğü'nün 12.02.2015 tarih ve 503 sayılı; Kayseri Valiliği, Çevre ve Şehircilik İl Müdürlüğü'nün 09.02.2015 tarih ve 1176 sayılı; Kültür ve Turizm Bakanlığı, Yatırım ve İşletmeler Genel Müdürlüğü'nün 18.02.2015 tarih ve 32087 sayılı; Kocasinan Belediye Başkanlığı'nın 20.02.2015 tarih ve 554 sayılı; Kocasinan Kaymakamlığı'nın 15.02.2015 tarih ve 586 sayılı; Enerji ve Tabii Kaynaklar Bakanlığı, Maden İşleri Genel Müdürlüğü'nün 05.03.2015 tarih ve 37711 sayılı; Kayseri Müze Müdürlüğü'nün 02.04.2015 tarih ve 302 sayılı; Kayseri Büyükşehir Belediyesi, İmar ve Şehircilik Dairesi Başkanlığı'nın 04.03.2015 tarih ve 3124 sayılı görüş yazıları ile Koruma Bölge Kurulu Müdürlüğü raportörlerinin 17.04.2015 tarih ve 369 sayılı raporu okundu, raportörün açıklamaları dinlendi, dosyasındaki bilgi ve belgeler incelendi, yapılan görüşme sonucunda;

Kayseri ili, Kocasinan ilçesi, Gömeç Mahallesi, İnler Dağı Mevkii'nde bulunan, tapunun 2929 no.lu parseli ile kadastro harici taşlık alanda yer alan Eski Tunç Çağı Mezarları ve Kaya Yerleşimi'nin 2863 sayılı yasanın 6. maddesi kapsamına giren özellikler taşıması nedeniyle kararımız eki kadastral harita ve sit fişi üzerindeki 1/25000 ölçekli harita üzerinde koordinatlı olarak belirlenen şekliyle 1. Derece arkeolojik sit alanı olarak tescil edilmesine; söz konusu alanda Koruma Yüksek Kurulu'nun 05.11.1999 gün ve 658 sayılı ilke kararında belirtilen koruma esasları ve kullanma koşullarının geçerli olduğuna; mezarlık alanı ve yerleşim alanında kaçak kazı yapılması ve alanın tahrip edilmesi suretiyle 2863 Sayılı Kanuna muhalefet edenler hakkında yasal soruşturma açılması gerektiğine karar verildi.

ASLI GİBİDİR

AVRUPA KONSEYİ	DOĞAL VE KÜLTÜREL VARLIKLARI KORUMA ENVANTERİ	D.K.V.K.E	SİT	ENVANTER NO	396	Kayseri Kültür Varlıklarını Koruma Bölge Kurulunun 30.04.2015 Gün ve 15.34 Sayılı karar ekidir.
TÜRKİYE	KÜLTÜR VARLIKLARI VE MÜZELER GENEL MÜDÜRLÜĞÜ			HARİTA NO		
İLİ: KAYSERİ	İLÇESİ: KOCASINAN	MAHALLE KÖY : —		KADASTRO		
		VEYA MEVKİLİ : İler Dağı		PAFTA: —	ADA:—	PARSEL: —

ADI: İlerdağı Mevki Eski Tunç Mezarları, Kaya Oyma Mekanlar ve Yerleşimi

GENEL TANIM: İlimiz, Kocasinan ilçesi, İler Dağı Mevkii olarak bilinen yer, 1. Derece Arkeolojik Sit Alanı olarak tescilli Kültepe (Karum-Kaniş) Ören yerine kuş uçuşu yaklaşık olarak 1.900 metre mesafede, Kayseri – Sivas karayolunun doğusunda yaklaşık olarak 400 metre mesafede bulunmaktadır. İlimiz, Kocasinan ilçesi, İler Dağı Mevkiinde, yürütülen kazılar neticesinde alanın muhtemel Kültepe (Kanesh) yerleşimiyle ilintili eski tunç mezarlık alanı olduğu anlaşılmıştır. Mezarlık alanı oldukça geniş bir alana yayılmıştır. Müze Müdürlüğümüz tarafından tepenin hemen yamacında ve yamaç üstündeki sırtta yaklaşık 200x40 metre ebatlarındaki bir alanda yapılan kurtarma kazısı neticesi, eski tunç mezarları açığa çıkartılmıştır. Ayrıca İler Dağı Mevkiinde kurtarma kazısı yapılan alanın güneydoğusunda yer alan dere içerisinde kaya oyma mekânları tespit edilmiştir. Hayvan barınağı olarak kullanılan mekanların içerisinde niş ve değişik bölümlenmeler mevcuttur. Birbirine bağlı mekanların duvarlarında yanık izleri görülmektedir.

ŞİMDİKİ TEHLİKELER : Kaçak kazı, hayvan barınağı, bims ocağı olarak kullanım.

ŞİMDİKİ DURUM : Bims ocağı ve hayvan barınağı olarak kullanılmakta.

SİT POTANSİYELİ : 1. ve 3. derece Arkeolojik sit

KORUMA DERECESİ : 1. ve 3. derece arkeolojik sit

ŞİMDİKİ KORUMA : Korumasız

HAZIRLAYANLAR: 10.12.2014
Gökhan YILDIZ - Arkeolog
Ali ÜVEYİK - Arkeolog

ÖNERİLEN KORUMA : 1. ve 3. derece arkeolojik sit alanı olarak tescili

KONTROL EDEN: Serdar OKUR Müze Müdürü

G. M. E. E. A. Y. K. KARARLARI

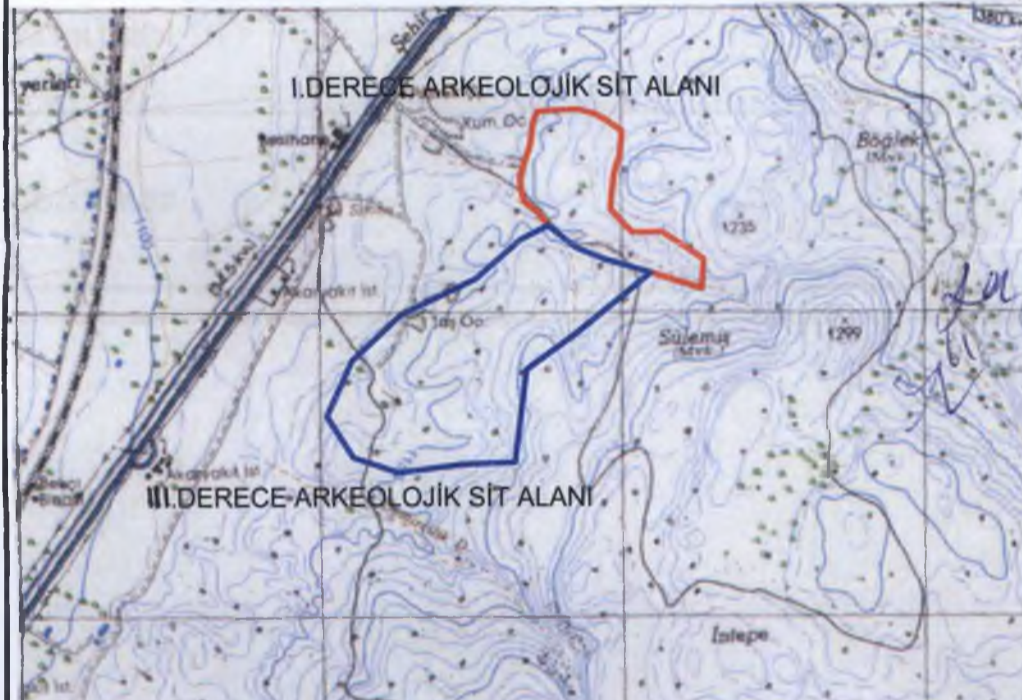
No:

.....

.....

REVİZYON :

G. M. E. E. A. Y. K. ONAYI : 30.04.2015
K. V. K. B. K.




I. DERECE ARKEOLOJİK SİT ALANI KOORDİNATLARI
6 DERECELİK ED KOORDİNATLAR 3 DERECELİK ED KOORDİNATLAR

NoktaNo	Y	X	NoktaNo	Y	X
V1	731857.000	4303669.000	V1	471495.331	4302048.743
V2	731911.000	4303653.000	V2	471548.762	4302030.982
V3	731956.000	4303628.000	V3	471592.906	4302004.524
V4	732001.000	4303597.000	V4	471636.852	4301972.071
V5	731995.000	4303522.000	V5	471628.393	4301897.327
V6	731974.000	4303455.000	V6	471605.210	4301831.070
V7	731967.000	4303397.000	V7	471596.310	4301773.346
V8	731962.000	4303341.000	V8	471589.475	4301717.555
V9	731946.000	4303174.000	V9	471568.003	4301551.212
V10	731849.000	4303213.000	V10	471472.361	4301593.367
V11	732097.000	4303130.000	V11	471717.439	4301502.288
V12	731755.000	4303288.000	V12	471380.898	4301671.395
V13	731722.000	4303331.000	V13	471349.337	4301715.445
V14	731678.000	4303366.000	V14	471306.521	4301751.862
V15	731665.000	4303406.000	V15	471294.845	4301792.257
V16	731664.000	4303452.000	V16	471295.356	4301838.254
V17	731684.000	4303509.000	V17	471317.213	4301894.552
V18	731697.000	4303550.000	V18	471331.549	4301935.092
V19	731706.000	4303620.000	V19	471342.841	4302004.742
V20	731720.000	4303662.000	V20	471358.209	4302046.248
V21	731776.000	4303666.000	V21	471414.296	4302048.406
V22	732035.000	4303265.000	V22	471659.921	4301639.217
V23	732266.000	4303078.000	V23	471884.597	4301444.780
V24	732272.000	4303175.000	V24	471893.778	4301541.505
V25	732135.000	4303266.000	V25	471759.875	4301636.932

III. DERECE ARKEOLOJİK SİT ALANI KOORDİNATLARI
6 DERECELİK ED KOORDİNATLAR 3 DERECELİK ED KOORDİNATLAR

NoktaNo	Y	X	NoktaNo	Y	X
III/1	732097.000	4303130.000	III/1	471717.439	4301502.288
III/2	731946.000	4303174.000	III/2	471568.003	4301551.212
III/3	731853.707	4302933.435	III/3	471467.883	4301313.869
III/4	731849.000	4303213.000	III/4	471472.361	4301593.367
III/5	731755.000	4303288.000	III/5	471380.898	4301671.395
III/6	731684.209	4302810.010	III/6	471294.466	4301196.108
III/7	731665.146	4303241.791	III/7	471289.598	4301628.173
III/8	731645.218	4302504.092	III/8	471245.461	4300891.711
III/9	731516.840	4303110.090	III/9	471137.084	4301501.447
III/10	731469.982	4302498.333	III/10	471070.174	4300891.711
III/11	731270.767	4302992.598	III/11	470887.347	4301392.128
III/12	731259.625	4302470.672	III/12	470859.074	4300870.979
III/13	731109.885	4302521.396	III/13	470711.118	4300926.580
III/14	731106.015	4302840.052	III/14	470717.715	4301245.113
III/15	731022.365	4302659.048	III/15	470628.186	4301066.998

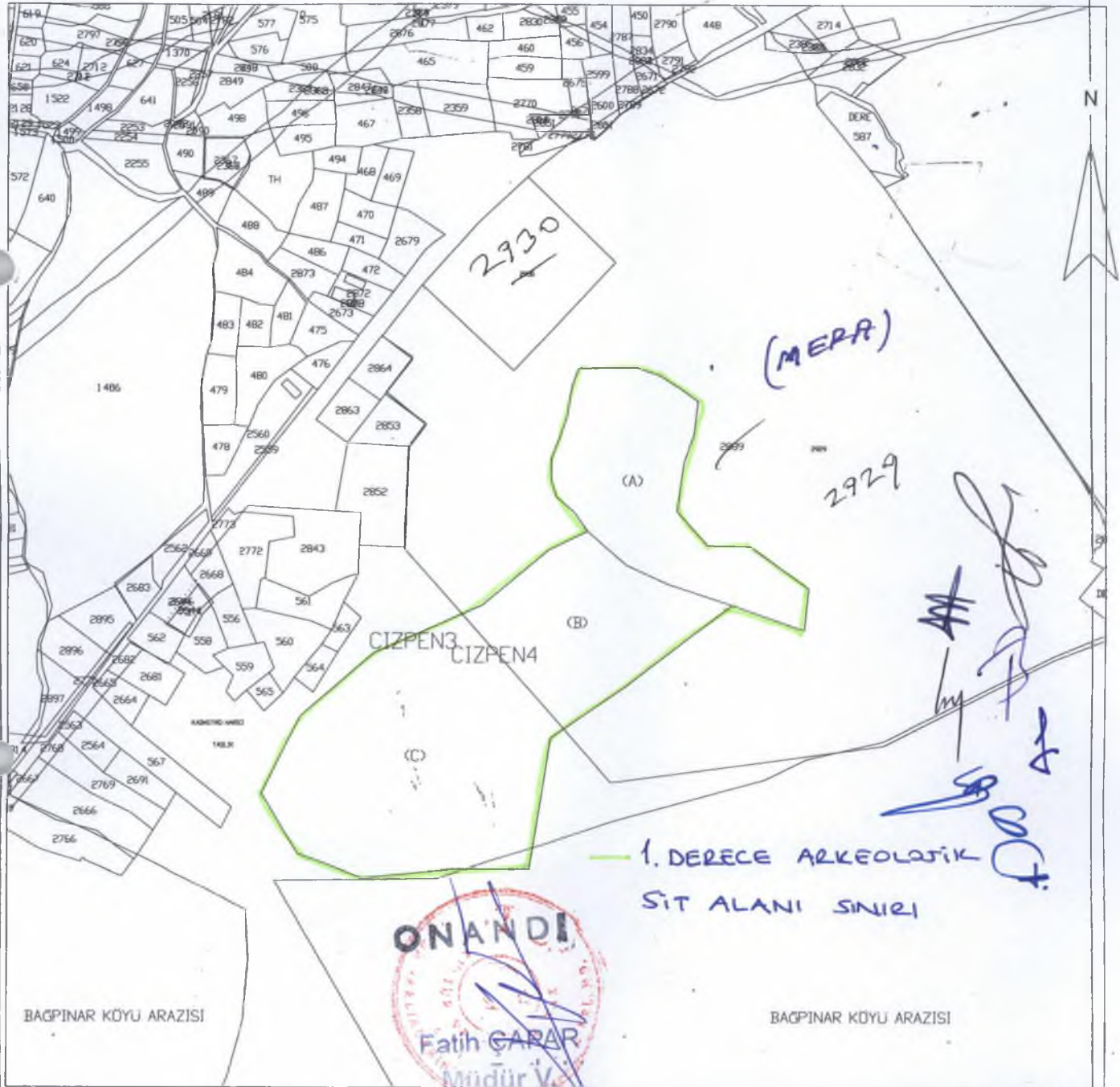


127



İli : KAYSERİ
İlçesi : KOCASINANLI
Köyü/Mah: GÖMEÇ

Pafta No: K35.d-19.2
Ada No: K34.b.14.d
Parsel No: 2929



Fen Kayıt No= 217

*Bu örnek 09/02/2015 tarih ve 257 sayılı talebe istinaden verilmiştir.

COĞAL TILAMAZ,DEVREDİLEMEZ VE HER HAKKI SAKLIDIR.

ÇOĞALTMA İŞLEMLERİNDEN DOLAYI MEYDANA GELEBİLECEK ÖLÇEK DEFORMASYONUNDAN KURUMUMUZ SORUMLU DEĞİLDİR.

Tarih 02.06.2015