

T.C.
KÜLTÜR VE TURİZM BAKANLIĞI
Kayseri Kültür Varlıklarını Koruma Bölge Kurulu

KARAR

Toplantı No. Ve Tarihi: 105 - 30.04.2015
Karar No. Ve Tarihi : 1545 - 30.04.2015


Toplantı Yeri
KAYSERİ

Yozgat ili, Boğazlıyan ilçesi, Çakmak Köyü'nde, izinsiz kazı yapılan alanın sit alanı veya 2863 Sayılı Kanun kapsamında korunması gerekli alanlardan olup olmadığına yönelik Yozgat Müze Müdürlüğü uzmanlarınca yapılan incelemelerde tespit edilen ve tescil kaydı bulunmayan, tapunun 115 ada, 25, 26, 27, 38 parselleri ile 104 ada, 1, 2, 4 ve 5 parselleri üzerinde yer alan Çakmak Yerleşimi'nin 3. Derece arkeolojik sit alanı olarak tescilinin değerlendirilmesi hususundaki Yozgat Müze Müdürlüğü'nün 15.12.2014 tarih ve 1591 sayılı yazısı ile bahse konu alanın tesciline ilişkin Yozgat Valiliği İl Kültür ve Turizm Müdürlüğü, Müze Müdürlüğü'nün 14.01.2015 tarih ve 50 sayılı; Kültür ve Turizm Bakanlığı, Yatırım ve İşletmeler Genel Müdürlüğü'nün 14.01.2015 tarih ve 6956 sayılı; Yozgat Çevre ve Şehircilik İl Müdürlüğü'nün 20.01.2015 tarih, 189 sayılı, 20.02.2015 tarih, 640 sayılı; Yozgat İl Özel İdaresi, İmar ve Kentsel İyileştirme Müdürlüğü'nün 28.01.2015 tarih ve 794 sayılı; Enerji ve Tabii Kaynaklar Bakanlığı, Maden İşleri Genel Müdürlüğü'nün 27.01.2015 tarih, 31808 sayılı; Kayseri Çevre ve Şehircilik İl Müdürlüğü'nün 26.03.2015 tarih ve 2698 sayılı görüş yazıları ile Koruma Bölge Kurulu Müdürlüğü raportörlerinin 17.04.2015 tarih ve 368 sayılı dosya inceleme raporu okundu; raportörün açıklamaları dinlendi, dosyasındaki bilgi ve belgeler incelendi, yapılan görüşme sonucunda;




Yozgat ili, Boğazlıyan ilçesi, Çakmak Köyü'nde, tapunun 115 ada, 25, 26, 27, 38 parselleri ile 104 ada, 1, 2, 4 ve 5 parselleri üzerinde yer alan Çakmak Yerleşimi'nin 2863 sayılı yasanın 6. maddesi kapsamına giren özellikler taşıması nedeniyle sit fişi üzerindeki 1/5000 ölçekli kadastral haritada ve kararımız eki 1/25000 ölçekli haritada koordinatlı olarak belirlenen şekliyle 1. derece arkeolojik sit alanı olarak tescil edilmesine; söz konusu alanda Koruma Yüksek Kurulu'nun 05.11.1999 gün ve 658 sayılı ilke kararında belirtilen koruma esasları ve kullanma koşullarının geçerli olduğuna; alanda kaçak kazı yapılması suretiyle 2863 sayılı Kanuna muhalefet edenler hakkında yasal soruşturma açılması gerektiğine karar verildi.

ASLI GİBİDİR

AVRUPA KONSEYİ	DOĞAL VE KÜLTÜREL VARLIKLARIN KORUMA ENVANTERİ	D.K.V.K.B.	SİT	ENVANTER NO: 52
TÜRKİYE	KÜLTÜR VARLIKLARI VE MÜZELER GENEL MÜDÜRLÜĞÜ			HARİTA NO:
İLİ: YOZGAT	İLÇESİ: BOĞAZLIYAN	MAHALLE / KÖY veya MEVKİİ: ÇAKMAK KÖYÜ		
KADASTRO PAFTA: ADA:115; 107; 104 PARSELLER: 25, 26, 27 ; 38 ; 1, 2, 4, 5				
ADI: ÇAKMAK YERLEŞİMİ				
GENEL TANIM: Çakmak Köyünün yaklaşık 2250 metre kuzeydoğusunda yer almaktadır. Tarım alanı olarak kullanılan tarla içerisinde yer alan kaçak kazı alanının kuzeydoğusunda ve güneyinde dere yatağı mevcuttur. Kaçak kazı çukuru kapanmıştır. Kapatılmış olan kaçak kazı çukuru ve çevresinde Roma Dönemine tarihlenebilecek seramik parçalarına rastlanılmıştır. Kaçak kazı ve çevresinde elde edilen veriler ışığında burasının 2863 sayılı yasanın 6. maddesi kapsamında korunması gerekli taşınmaz kültür varlıklarından Roma Dönemine ait basit bir yerleşim alanı olduğu değerlendirilmektedir. Ayrıca ortalama 126x28 cm ölçülerinde yöresel taştan yapılmış muhtemelen Roma Dönemine tarihlenebilecek bozuk kondisyonlu bir sütun gövdesi parçasına rastlanılmıştır. Sütun Parçası Köy Muhtarlığına 14.07.2014 tarih ve 831 sayılı Valilik Oluru ile zimmetlenmiştir				
ŞİMDİKİ TEHLİKELER: Kaçak kazılar sonucu tahribat.				
ŞİMDİKİ DURUM: Tarım Arazileri içerisinde				
SİT POTANSİYELİ: 2. Derece Arkeolojik Sit.			KORUMA DERECESESİ: I. Derece Arkeolojik Sit.	
ŞİMDİKİ KORUMA: Korumasız.			HAZIRLAYANLAR: Bahar HASIRCI Arkeolog Gülizar KAÇMAZ Arkeolog Necip BECENE Arkeolog	
ÖNERİLEN KORUMA: 1/5000 ölçekli Haritada işaretli olduğu şekliyle 115 ada, 25, 27 ve 38 parseller ile 104 ada, 1, 2, 4, ve 5 nolu parsellerin III.Derece Arkeolojik Sit Alanı Olarak Tescili ve Kolluk Kuvvetlerince Korunması			KONTROL EDEN: Hasan K. ŞENYURT Müze Müdürü 12./12/2014	
YAYIN DİZİSİ:			K.K.V.K.B.K. KARARLARI No:/20...	
GÖZLEMLER:			REVİZYON: K.K.V.K.B.K. ONAYI:/20..	



No/Ada	Y	X
66	433249 06	4356303 14
69	433249 07	4356315 36
72	433247 18	4356327 12
71	433244 61	4356347 35
72	433241 18	4356372 65
73	433235 97	4356420 93
74	433235 08	4356551 23
76	433234 53	4356529 80
76	433231 41	4356433 45
77	433229 29	4356301 30
78	433222 77	4356408 89
79	433212 19	4356548 56
80	433209 91	4356298 32
81	433184 27	4356290 39
82	433183 51	4356547 47
83	433168 43	4356548 78
84	433167 42	4356287 72
85	433159 42	4356547 73
86	433153 26	4356554 00
87	433146 46	4356288 89
88	433137 68	4356578 35
89	433129 46	4356288 83
90	433106 77	4356291 57
91	433082 76	4356291 39
92	433088 30	4356572 82
93	433086 07	4356583 94
94	433084 67	4356613 10
95	433070 80	4356338 23
96	433068 91	4356364 31
97	433051 27	4356389 78
98	433027 53	4356437 70
99	433026 86	4356550 88
100	433025 12	4356531 29
101	433023 90	4356565 75
102	433022 88	4356627 25
103	433022 12	4356807 38
104	433019 69	4356587 24
105	433016 79	4356454 88
106	432999 79	4356471 99
107	432980 93	4356494 63

WANDI
Fatih ÇAPAR
Bölge Kurul Müdürü V.

Kayseri Kültür Varlıklarının Koruma Bölge Kurulunun 30.04.2015 Gün ve 15.45. Sayılı karar ekidir.

Kayseri Kültür Varlıklarının Koruma Bölge Kurulunun 30.04.2015 Gün ve 15.45. Sayılı karar ekidir.

Kayseri Kültür Varlıklarının
Koruma Bölge Kurulunun
30.04.2015 Gün ve 1545. Sayılı
karar ektidir.

ÇAKMAK



6 DERECELİK ED50KOORDİNAT LİSTESİ

3 DERECELİK ED50KOORDİNAT LİSTESİ

NoktaNo	Y	X	NoktaNo	Y	X
68	691851.59	4356820.43	68	433271.71	4356485.47
69	691850.48	4356827.61	69	433270.84	4356492.69
70	691848.11	4356844.31	70	433269.02	4356509.45
71	691844.88	4356864.44	71	433266.46	4356529.68
72	691840.60	4356889.61	72	433263.03	4356554.98
73	691834.40	4356917.69	73	433257.76	4356583.25
74	691828.58	4357067.69	74	433256.92	4356733.36
75	691828.74	4357046.55	75	433256.38	4356712.23
76	691828.82	4356950.06	76	433253.25	4356615.78
77	691831.08	4356817.90	77	433251.13	4356483.62
78	691816.35	4357005.11	78	433242.62	4356671.22
79	691805.79	4357064.46	79	433234.04	4356730.89
80	691811.89	4356812.28	80	433231.76	4356478.64
81	691786.46	4356805.50	81	433206.12	4356472.71
82	691777.16	4357062.42	82	433205.36	4356729.79
83	691762.11	4357061.21	83	433190.27	4356729.09
84	691769.68	4356802.28	84	433189.25	4356470.05
85	691753.06	4357061.88	85	433181.25	4356730.06
86	691746.51	4357067.94	86	433174.91	4356736.33
87	691748.71	4356802.75	87	433168.30	4356471.22
88	691730.33	4357091.76	88	433159.52	4356760.68
89	691731.74	4356801.93	89	433151.31	4356470.96
90	691708.96	4356804.11	90	433128.61	4356473.90
91	691694.96	4356803.46	91	433114.61	4356473.71
92	691681.17	4357084.40	92	433110.15	4356754.95
93	691678.56	4357095.64	93	433107.92	4356766.27
94	691676.20	4357124.73	94	433106.52	4356795.42
95	691671.46	4356849.35	95	433092.64	4356520.36
96	691658.70	4356875.42	96	433080.75	4356546.84
97	691650.03	4356900.42	97	433072.92	4356572.11
98	691624.91	4356947.53	98	433049.37	4356620.02
99	691620.59	4357060.43	99	433048.80	4356733.01
100	691619.40	4357040.99	100	433046.97	4356713.62
101	691617.12	4357075.39	101	433045.83	4356748.08
102	691613.97	4357136.82	102	433044.72	4356809.58
103	691611.87	4357116.85	103	433041.96	4356789.68
104	691612.11	4357096.73	104	433041.53	4356769.57
105	691613.60	4356964.35	105	433038.63	4356637.21
106	691596.05	4356980.89	106	433021.64	4356654.32
107	691576.44	4357002.88	107	433002.77	4356676.96

Handwritten signatures and initials in blue ink, including a large signature and the letters 'A B'.

Handwritten signature in blue ink.

DERECE ARKEOLOJİK SİT ALANI SINIRI

1274
Kayseri Kültür Varlıklarını
Koruma Bölge Kurulunun
30.04.2015 Tari ve 1549 Sayılı
karar ekidir.

Fatih CAPAR
Bölge Kurul Müdürü V.
ONANDI

Kara T.
1229.6

6 DERECELİK ED50KOORDİNAT LİSTESİ 3 DERECELİK ED50KOORDİNAT LİSTESİ

NoktaNo	Y	X	NoktaNo	Y	X
68	691851.69	4356820.43	68	433271.71	4356485.47
69	691850.48	4356827.81	69	433270.84	4356492.89
70	691848.11	4356844.31	70	433288.02	4356609.45
71	691844.88	4356864.44	71	433288.48	4356528.68
72	691840.80	4356889.81	72	433263.03	4356654.98
73	691834.40	4356917.89	73	433257.78	4356583.25
74	691828.58	4357087.89	74	433256.92	4356733.36
75	691828.74	4357046.55	75	433256.38	4356712.23
76	691828.82	4356950.06	76	433253.26	4356615.78
77	691831.08	4356817.90	77	433251.13	4356483.62
78	691816.35	4357005.11	78	433242.62	4356671.22
79	691805.79	4357084.46	79	433234.04	4356730.86
80	691811.89	4356812.28	80	433231.78	4356478.84
81	691788.46	4356805.50	81	433206.12	4356472.71
82	691777.16	4357082.42	82	433205.38	4356729.79
83	691782.11	4357081.21	83	433190.27	4356729.09
84	691789.88	4356802.28	84	433189.25	4356470.06
85	691763.06	4357081.88	85	433181.25	4356730.06
86	691746.51	4357087.94	86	433174.91	4356736.33
87	691748.71	4356802.75	87	433188.30	4356471.22
88	691730.33	4357081.78	88	433158.52	4356780.68
89	691731.74	4356801.93	89	433151.31	4356470.98
90	691708.98	4356804.11	90	433128.61	4356473.90
91	691694.98	4356803.48	91	433114.61	4356473.71
92	691681.17	4357084.40	92	433110.15	4356764.85
93	691678.56	4357086.84	93	433107.92	4356768.27
94	691678.20	4357124.73	94	433106.52	4356795.42
95	691671.46	4356849.35	95	433092.84	4356520.38
96	691666.70	4356875.42	96	433080.75	4356548.84
97	691660.03	4356800.42	97	433072.92	4356572.11
98	691624.81	4356947.53	98	433049.37	4356820.02
99	691620.59	4357080.43	99	433048.80	4356733.01
100	691619.40	4357040.99	100	433048.97	4356713.82
101	691617.12	4357075.39	101	433045.83	4356748.08
102	691613.97	4357136.82	102	433044.72	4356809.58
103	691611.87	4357118.85	103	433041.96	4356788.68
104	691612.11	4357098.73	104	433041.53	4356789.57
106	691613.60	4356984.36	106	433038.63	4356837.21
108	691596.05	4356980.89	108	433021.84	4356664.32
107	691576.44	4357002.88	107	433002.77	4356678.98

I. DERECE ARKEOLOJİK SİT ALANI

