

T.C.
KÜLTÜR ve TURİZM BAKANLIĞI
KÜTAHYA KÜLTÜR VARLIKLARINI KORUMA BÖLGE KURULU
KARAR

Toplantı Tarihi ve No : 24.06.2015-115
Karar Tarihi ve No : 24.06.2015-2478

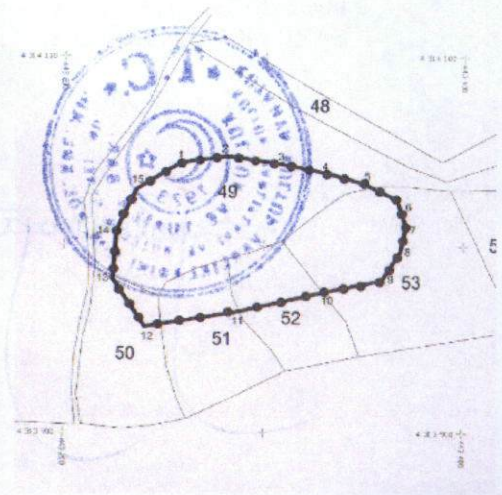
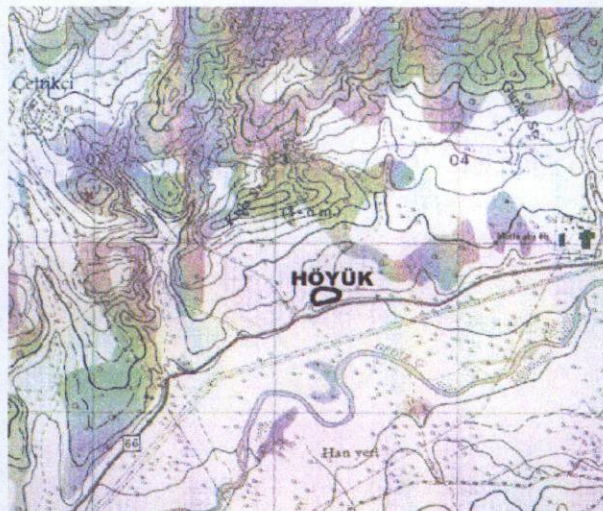
43.04/30
Toplantı Yeri
HİSARCIK

Kütahya İli, Çavdarhisar ve Gediz İlçeleri sınırları içerisinde bulunan (240-05) K.K Nolu Çavdarhisar-Abide Yolu yenileme ve genişletme çalışmalarında esas alınmak üzere 45+599,79-91+330 Km'leri arasında tescilli sit bulunup bulunmadığının ve tescilli sit varsa bunların durumunu gösterir belgelerin iletilmesinin istendiği Karayolları Genel Müdürlüğü 14. Bölge Müdürlüğü'nün 14.04.2015 tarih ve 84113134-611.02/71941 sayılı yazısı kapsamında Kütahya Müze Müdürlüğü ve Kütahya Kültür Varlıklarını Koruma Bölge Kurulu Müdürlüğü uzmanlarınca yerinde yapılan inceleme sonucunda, Hoyratkaşı Höyük sit sınırlarında ve derecesinde değişiklik yapılması önerisine yönelik hazırlanan 15.05.2015 tarihli rapor ve eklerinin değerlendirilmesi isteminin Kurulumuz üyelerince yerinde incelenmesine ilişkin, Kurulumuzun 30.05.2015 tarih ve 2469 sayılı karar ile Kütahya Kültür Varlıklarını Koruma Bölge Kurulu Müdürlüğü uzmanlarınca hazırlanan Müdürlük evrakına 23.06.2015 tarih ve 3595 sayı ile kayıtlı rapor okundu, ekleri ve işlem dosyası incelendi, alan Kurulumuz üyelerince yerinde görüldü, yapılan görüşmeler sonucunda;

Kütahya İli, Gediz İlçesi, Çeltikçi Köyü sınırları içerisinde bulunan, Eskişehir Kültür ve Tabiat Varlıklarını Koruma Kurulunun 02.11.2011 tarih ve 1662 sayılı kararı ile I.(Birinci) ve III.(Üçüncü) Derece Arkeolojik Sit olarak tescilli Hoyratkaşı Höyük sit sınırlarında ve derecesinde değişiklik yapılması isteminin, 30.05.2015 tarih ve 2469 sayılı kararımız gereği Kurulumuz üyelerince yerinde incelenmesi sonucunda; Kütahya Müze Müdürlüğü ve Kütahya Kültür Varlıklarını Koruma Bölge Kurulu Müdürlüğü uzmanlarınca hazırlanan 15.05.2015 tarihli rapor ve ekleri doğrultusunda sınırları kararımız eki 1/25000 ölçekli harita ile kadastral paftada gösterildiği şekliyle belirlenen Hoyratkaşı Höyük sit derecesinin I.(Birinci) derece arkeolojik sit olarak değiştirilmesine; yeniden düzenlenen tescil fişinin ve şerh konulacak parseller listesinin onaylanmasına; I. (Birinci) derece arkeolojik sit sınırları içinde Kültür ve Tabiat Varlıklarını Koruma Yüksek Kurulu'nun 08.11.1999 tarih ve 658 sayılı ilke kararının geçerli olduğuna, karar verildi.

| | | | | | | |
|-------------------------------------------------------------------------------------------------------------------------------------------------------------------------------------------------------------------------------------------------------------------------------------------------------------------------------------------------------------------------------------------------------------------------------------------------------------------------------------------------------------------------------------------------------------------------------------------------------------------------------------------------------------------------------------------------------------------------------------------------------------------------------------------------------------------------------------------------------------------------------------------------------------------------------|-----------------------------------------------|-----------------------------------------|-----------------|----------------------------------------------------------------------------------------------|----------|----------------|
| AVRUPA KONSEYİ | DOĞAL VE KÜLTÜREL VARLIKLARI KORUMA ENVANTERİ | D.K.V.K.E | SİT | ENVANTER NO : | 43.04/30 | |
| TÜRKİYE | KÜLTÜR VARLIKLARI VE MÜZELER GENEL MÜDÜRLÜĞÜ | | | HARİTA NO : | | |
| İLİ: KÜTAHYA | İLÇESİ: GEDİZ | MAHALLE-KOY VEYA MEVKİİ : ÇELTİKÇİ KÖYÜ | KADASTRO PAFTA: | ADA : | PARSEL : | 49.50.51.52.53 |
| ADI : HOYRATKAŞI HÖYÜK | | | | | | |
| GENEL TANIM: | | | | | | |
| <p>Kütahya İli, Gediz İlçesi, Çeltikçi Köyü yol ayrımına 200-300 metre mesafede mevcut karayolunun sağ tarafında yolun bitişiğinde yer almaktadır. Eskişehir Kültür ve Tabiat Varlıklarını Koruma Kurulunun 02.11.2001 tarih ve 1662 sayılı kararı ile I.(Birinci) ve III.(Üçüncü) derece arkeolojik sit olarak tescil edilen alanın tescil fişinde höyüğün Erken Tunç Çağı dönemlerinde iskan görmüş olabileceği belirtilmiştir. Geçmiş yıllardaki yol çalışmalarında tahrip edilmiş olduğu için höyüğün büyük bir bölümü sazlık olarak görünmektedir. Daha önce tahrip edilmiş olan kısmın kesitinde pitos ve seramik parçaları bulunmaktadır. Höyük alanına ilişkin, mevcut buluntuya göre alanın koordinatları el gps'i ile alınmıştır. Yerinde yapılan incelemede 1/25000 ölçekli haritada gösterilen sınırların tamamının I.(Birinci) Derece arkeolojik sit olarak tescil edilmesi gerektiği kanaatine varılmıştır.</p> | | | | | | |
| ŞİMDİKİ TEHLİKELER : | | | | | | |
| ŞİMDİKİ DURUM : TAHRİP EDİLMİŞ DURUMDADIR | | | | | | |
| SİT POTANSİYELİ : I.(BİRİNCİ) DERECE ARKEOLOJİK SİT | | | | KORUMA DERECESİ : | | |
| SİMDİKİ KORUMA : | | | | HAZIRLAYANLAR | | |
| ÖNERİLEN KORUMA : | | | | Har. Müh. M. A. KARAKAYA <i>Mak</i> 23/06/2015 Arkeolog Y. ERGİ <i>Y. Ergi</i> 23/06/2015 | | |
| YAYIN DİZİSİ : | | | | KONTROL EDEN : 23/06/2015 Filiz GÜRBOĞA Müdür | | |
| GÖZLEMLER : | | | | KORUMA KURULU KARARLARI EKTVKK 02.11.2001-1662 EKTVKK 04.09.2003-2523 | | |
| | | | | REVİZYON KORUMA KURULU ONAYI / / 20 | | |

HARİTALAR, FOTOĞRAFLAR :





T.C
KÜLTÜR VE TURİZM BAKANLIĞI
Kütahya Kültür Varlıklarını
Koruma Bölge Kurulu Müdürlüğü

KÜTAHYA
KÜLTÜR VARLIKLARINI
KORUMA BÖLGE KURULU MÜDÜRLÜĞÜ
24/06/2015 TARİH VE 2478
SAYILI KARAR EKİDİR.

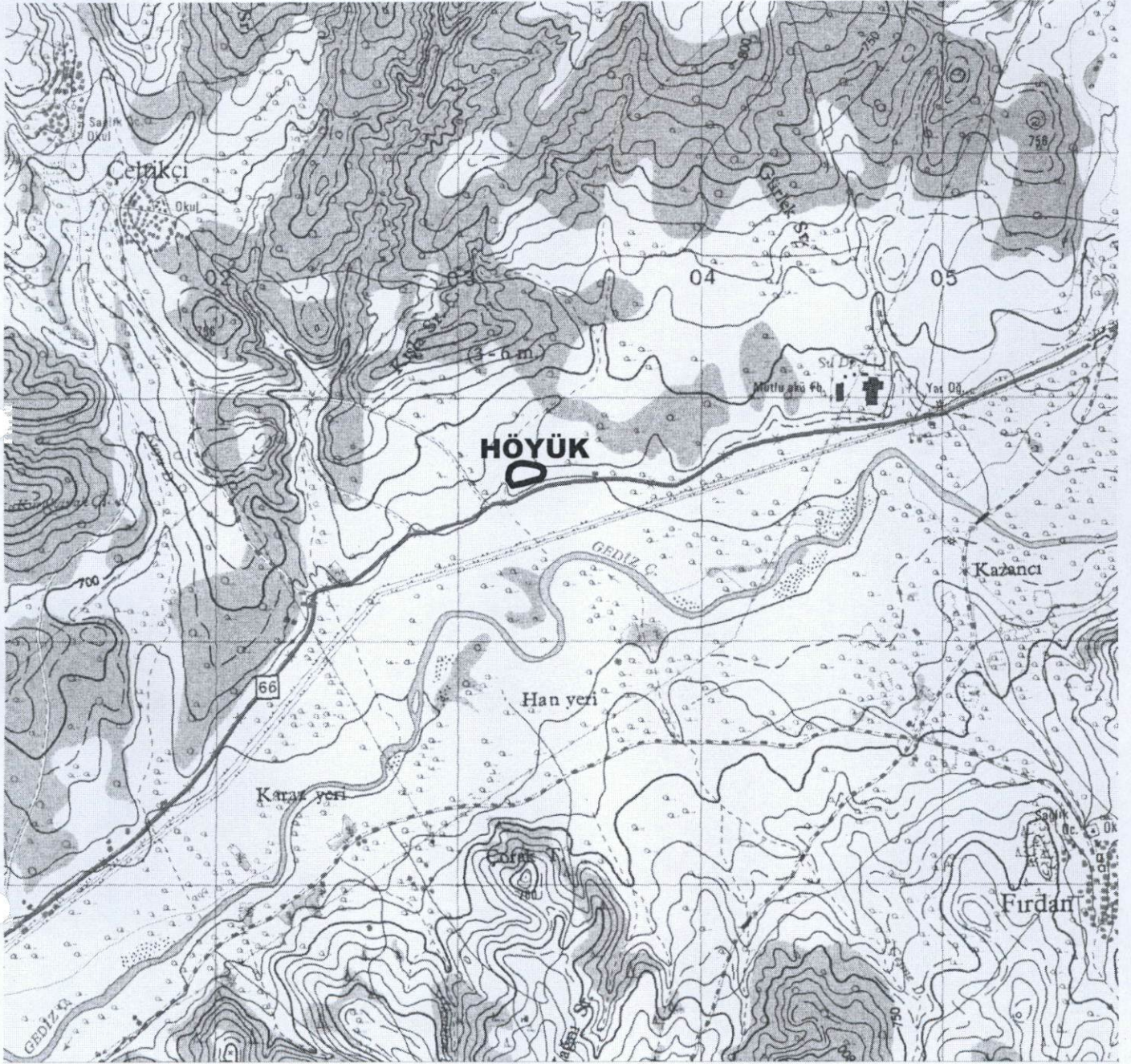


M.A.KARAKAYA
Harita Müh.

Filiz GÜRBOĞA
Müdür

KÜTAHYA İLİ, GEDİZ İLÇESİ, ÇELTİKÇİ KÖYÜ
HOYRATKAŞI HÖYÜK
I.DERECE ARKEOLOJİK SİT

K
↑
1/25000



UTM 6 derecelik dilime esas Avrupa 1950 (ED-50) UTM 3 derecelik dilime esas Avrupa 1950 (ED-50)
datumu koordinat değerleri datumu koordinat değerleri

Pafta Adı:K22-B1

| Nokta No | Y | X |
|----------|------------|-------------|
| 1 | 703236.000 | 4314731.000 |
| 2 | 703259.000 | 4314735.000 |
| 3 | 703285.000 | 4314732.000 |
| 4 | 703308.000 | 4314728.000 |
| 5 | 703328.000 | 4314723.000 |
| 6 | 703345.000 | 4314715.000 |
| 7 | 703350.000 | 4314701.000 |
| 8 | 703348.000 | 4314688.000 |
| 9 | 703339.000 | 4314672.000 |
| 10 | 703311.000 | 4314665.000 |
| 11 | 703268.000 | 4314653.000 |
| 12 | 703221.000 | 4314643.000 |
| 13 | 703204.000 | 4314668.000 |
| 14 | 703205.000 | 4314694.000 |
| 15 | 703214.000 | 4314716.000 |

| Nokta No | Y | X |
|----------|------------|-------------|
| 1 | 443258.149 | 4314044.121 |
| 2 | 443281.267 | 4314047.361 |
| 3 | 443307.152 | 4314043.507 |
| 4 | 443330.007 | 4314038.752 |
| 5 | 443349.830 | 4314033.097 |
| 6 | 443366.556 | 4314024.542 |
| 7 | 443371.092 | 4314010.386 |
| 8 | 443368.665 | 4313997.460 |
| 9 | 443359.144 | 4313981.766 |
| 10 | 443330.931 | 4313975.692 |
| 11 | 443287.562 | 4313965.115 |
| 12 | 443240.261 | 4313956.668 |
| 13 | 443224.095 | 4313982.213 |
| 14 | 443225.950 | 4314008.164 |
| 15 | 443235.669 | 4314029.854 |

T.C
KÜLTÜR VE TURİZM BAKANLIĞI
Kütahya Kültür Varlıklarını
Koruma Bölge Kurulu Müdürlüğü

KÜTAHYA
KÜLTÜR VARLIKLARINI KORUMA
BÖLGE KURULU MÜDÜRLÜĞÜ
24/06/2015 TARİH VE 2478
SAYILI KARAR EKİDİR

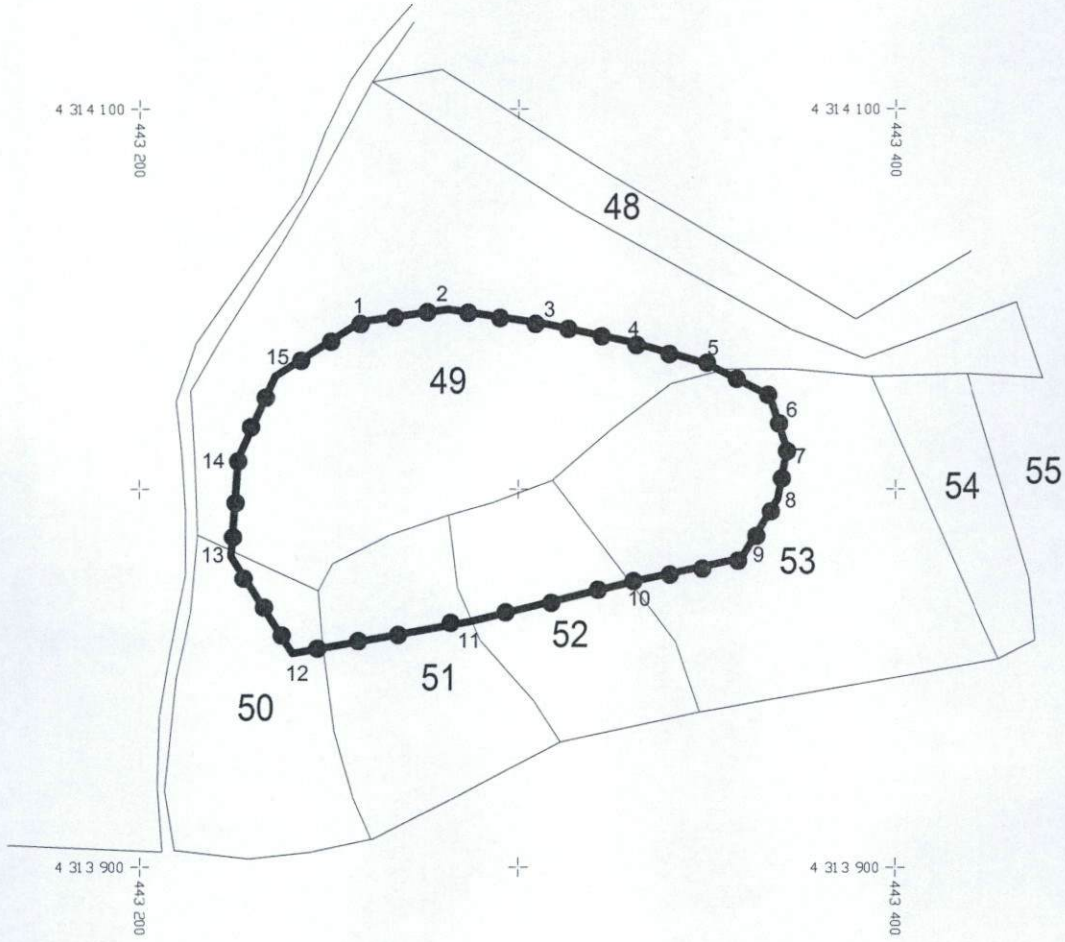


M.A.KARAKAYA
Harita Mühendisi

Filiz GORBOĞA
Müdür

KÜTAHYA İLİ, GEDİZ İLÇESİ, ÇELTİKÇİ KÖYÜ
HOYRATKAŞI HÖYÜK
I.DERECE ARKEOLOJİK SİT

K
↑
1/2000



UTM 3 derecelik dilime esas Avrupa 1950 (ED-50)
datumu koordinat değerleri

| Nokta No | Y | X |
|----------|------------|-------------|
| 1 | 443258.149 | 4314044.121 |
| 2 | 443281.267 | 4314047.361 |
| 3 | 443307.152 | 4314043.507 |
| 4 | 443330.007 | 4314038.752 |
| 5 | 443349.830 | 4314033.097 |
| 6 | 443366.556 | 4314024.542 |
| 7 | 443371.092 | 4314010.386 |
| 8 | 443368.665 | 4313997.460 |
| 9 | 443359.144 | 4313981.766 |
| 10 | 443330.931 | 4313975.692 |
| 11 | 443287.562 | 4313965.115 |
| 12 | 443240.261 | 4313956.668 |
| 13 | 443224.095 | 4313982.213 |
| 14 | 443225.950 | 4314008.164 |
| 15 | 443235.669 | 4314029.854 |

T.C
KÜLTÜR VE TURİZM BAKANLIĞI
Kütahya Kültür Varlıklarını
Koruma Bölge Kurulu Müdürlüğü

KÜTAHYA
KÜLTÜR VARLIKLARINI KORUMA
BÖLGE KURULU MÜDÜRLÜĞÜ
24/06/2015 TARİH VE 2478
SAYILI KARAR EKİDİR



M.A.KARAKAYA
Harita Mühendisi

Filiz GÜRBOĞA
Müdür

ESKİŞEHİR KÜLTÜR VARLIKLARINI KORUMA KURULU'NUN 02/11/2001 TARİH VE 1662 SAYILI KARARI İLE I.(BİRİNCİ) VE III.(ÜÇÜNCÜ) DERECE ARKEOLOJİK SİT OLARAK TESCİLLENEN VE KÜTAHYA KÜLTÜR VARLIKLARINI KORUMA BÖLGE KURULU'NUN 24/06/2015 TARİH VE 2478 SAYILI KARARI İLE SİT DERECE Sİ VE SINIRLARI YENİDEN BELİRLENEN I.(BİRİNCİ) DERECE ARKEOLOJİK SİT İÇERİSİNDE KALAN PARSELLERİN LİSTESİ

| SIRA NO | İLİ | İLÇESİ | KÖYÜ | PAFTA | ADA | PARSEL | PARSELİN ŞERHİ |
|---------|---------|--------|----------|-------|-----|--------|----------------|
| 1 | Kütahya | Gediz | Çeltikçi | - | - | 49 | Bir Kısmı |
| 2 | Kütahya | Gediz | Çeltikçi | - | - | 50 | Bir Kısmı |
| 3 | Kütahya | Gediz | Çeltikçi | - | - | 51 | Bir Kısmı |
| 4 | Kütahya | Gediz | Çeltikçi | - | - | 52 | Bir Kısmı |
| 5 | Kütahya | Gediz | Çeltikçi | - | - | 53 | Bir Kısmı |

T.C.
KÜLTÜR VE TURİZM BAKANLIĞI
Kütahya Kültür Varlıklarını
Koruma Bölge Kurulu Müdürlüğü

KÜTAHYA
KÜLTÜR VARLIKLARINI KORUMA
BÖLGE KURULU MÜDÜRLÜĞÜ
24/06/2015 TARİH VE 2478
SAYILI KARAR EKİDİR

M. A. KARAKAYA
Harita Müh.

