



T.C.

KÜLTÜR VE TURİZM BAKANLIĞI
İZMİR 2 NUMARALI KÜLTÜR VARLIKLARINI
KORUMA BÖLGE KURULU
KARAR

TOPLANTI TARİHİ VE NO : 10.06.2015-218

35.21/664

KARAR TARİHİ VE NO : 10.06.2015-5277

Toplantı Yeri
İZMİR

İzmir ili, Aliğa ilçesinde bulunan, Kurul Müdürlüğü uzmanlarınca tespit edilen alana yönelik Kurulumuzun 13.02.2014 tarihli ve 3354 sayılı kararı doğrultusunda Kurul Müdürlüğü'nün 27.02.2014 tarihli ve 790 sayılı yazısı ile iletilmesi istenilen Kurum görüşleri ve konuya ilişkin olarak Kurul Müdürlüğü uzmanlarınca hazırlanan 08.06.2015 tarihli rapor okundu ve işlem dosyası incelendi. Yapılan görüşmeler sonucunda;

İzmir ili, Aliğa ilçesi Merkezde bulunan alanın, kararımız eki 1/5000 ölçekli kadastral haritada gösterildiği şekilde III. (üçüncü) Derece Arkeolojik Sit olarak tesciline, kararımız eki sit fişinin uygun olduğuna, karar verildi.



T.C.

KÜLTÜR VE TURİZM BAKANLIĞI
İZMİR 2 NUMARALI KÜLTÜR VARLIKLARINI
KORUMA BÖLGE KURULU
KARAR

TOPLANTI TARİHİ VE NO : 10.06.2015-218

35.21/664

KARAR TARİHİ VE NO : 10.06.2015-5278

Toplantı Yeri
İZMİR

İzmir ili, Aliğa ilçesi, Merkez sınırları içerisinde bulunan ve Kurulumuzun 10.06.2015 tarihli ve 5277 sayılı kararı ile tescilli III. (üçüncü) Derece Arkeolojik Sit için 2863 Sayılı Kanunun 17. maddesi gereği geçiş dönemi koruma esasları ve kullanma koşullarının belirlenmesine ilişkin olarak Kurul Müdürlüğü uzmanlarınca hazırlanan 08.06.2015 tarihli rapor okundu, işlem dosyası incelendi. Yapılan görüşmeler sonucunda;

İzmir ili, Aliğa ilçesi, Merkez sınırları içerisinde bulunan, Kurulumuzun 10.06.2015 tarihli ve 5277 sayılı kararı ile tescilli III. (üçüncü) Derece Arkeolojik Sit için,

2863 sayılı Kanunun 17. maddesi kapsamında Geçiş Dönemi Koruma Esasları ve Kullanma Koşullarının:

- Üst ölçekli plan kararlarına ve 5403 sayılı Toprak Koruma ve Arazi Kullanım Kanunu ve 3194 sayılı İmar Kanunu mevzuatına aykırı olmamak koşuluyla; alana ilişkin fiziki ve inşai müdahale gerektiren her türlü talep, Koruma Bölge Kurulunda değerlendirilir. Koruma Bölge Kurulunca uygun görülmesi halinde; Kültür ve Tabiat Varlıklarını Koruma Yüksek Kurulu'nun 05.11.1999 tarihli ve 658 sayılı ilke kararı kapsamında Müze Müdürlüğüne sondaj kazısı yapılarak sondaj kazısı sonuçları Koruma Bölge Kuruluna iletilir. Sondaj kazıları sonucunda herhangi bir buluntuya rastlanılmaması halinde, uygulama Koruma Bölge Kurulu izni ile gerçekleştirilebilir.
- Taş, toprak, kum vb. alınamaz, kireç, taş, tuğla, mermer, kum, maden vb. ocakları açılmaz, toprak, cüruf, çöp, sanayi atığı ve benzeri malzeme dökülemez.
- Taşınmaz kültür varlıklarının mahiyetine tesir etmeyecek şekilde Koruma Bölge Kurulundan izin almak koşuluyla birleştirme (tevhit) ve ayırma (ifraz) yapılabilecektir.



T.C.

**KÜLTÜR VE TURİZM BAKANLIĞI
İZMİR 2 NUMARALI KÜLTÜR VARLIKLARINI
KORUMA BÖLGE KURULU
KARAR**

TOPLANTI TARİHİ VE NO : 10.06.2015-218

35.21/664

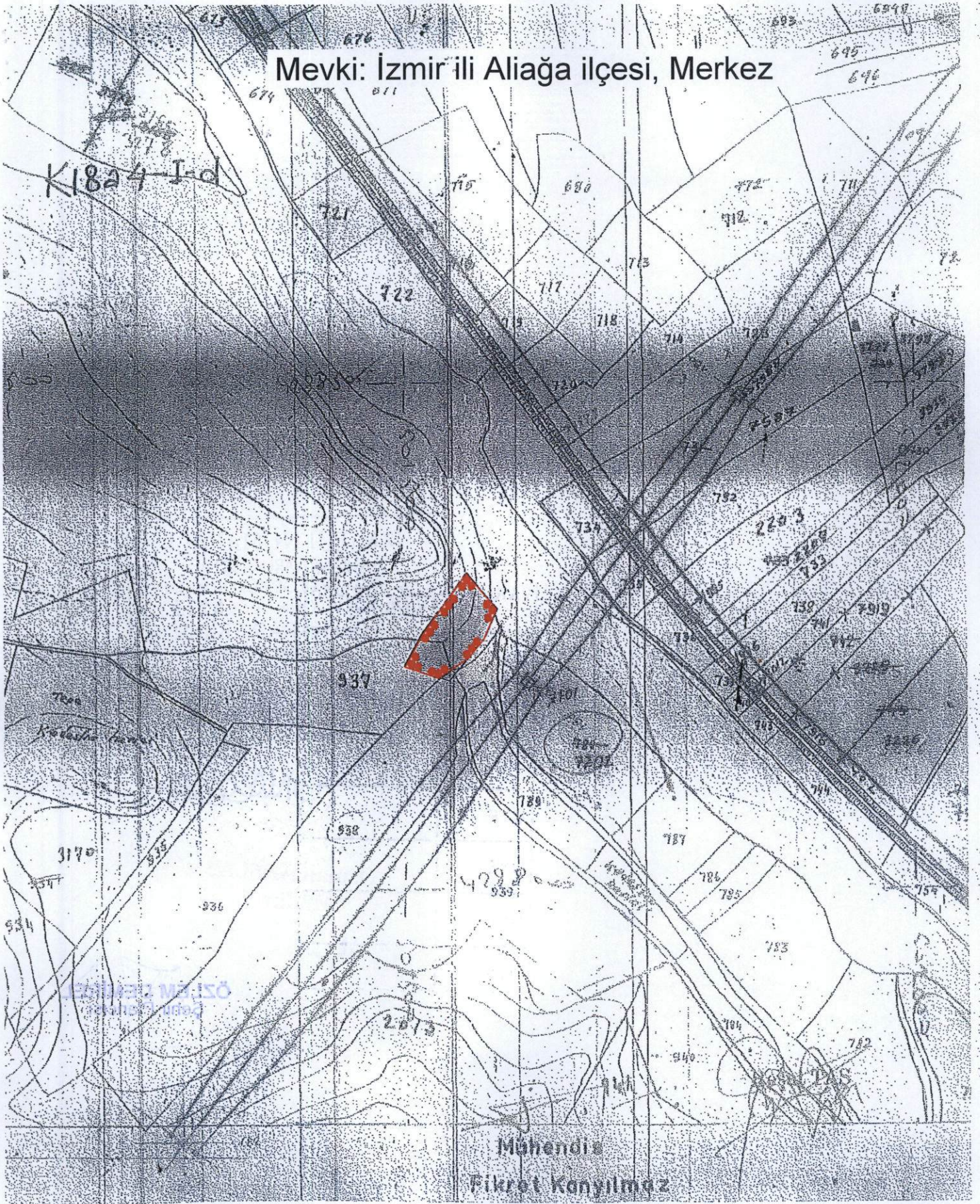
KARAR TARİHİ VE NO : 10.06.2015-5278

Toplantı Yeri
İZMİR

olarak belirlenmesine,


Kurulumuzun 10.06.2015 tarihli ve 5277 sayılı kararı ile tescillenen III. (üçüncü) Derece Arkeolojik Site yönelik olarak 2863 sayılı Kanununun 17. maddesi gereği 1/5000 Ölçekli Koruma Amaçlı Nazım İmar Planının ve 1/1000 Ölçekli Koruma Amaçlı Uygulama İmar Planının ilgili idarelerce hazırlanarak değerlendirilmek üzere Kurulumuza iletilmesi gerektiğine, karar verildi.

Mevki: İzmir ili Aliağa ilçesi, Merkez



ÖZLEM DEMİREL
Genel Müdürlük

ED-50 UTM 3 DERECELİK DİLİM KOORDİNATLARINDADIR.



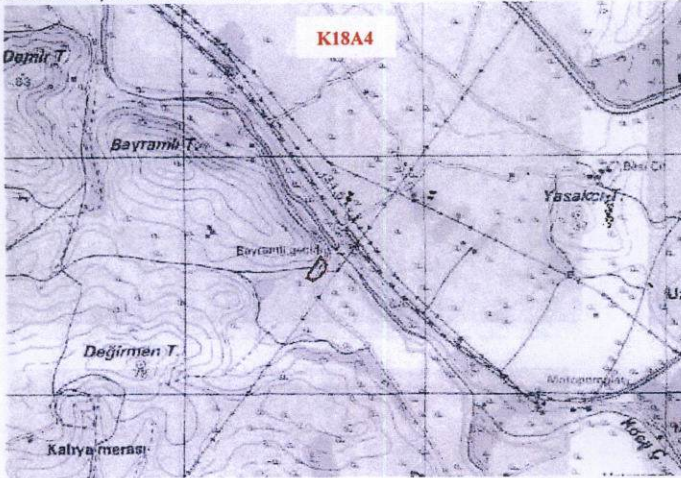
III.(Üçüncü) Derece Arkeolojik Sit Sınırı

1/5000

35.21/664

AVRUPA KONSEYİ	DOĞAL VE KÜLTÜREL VARLIKLARI KORUMA ENVANteri D.K.V.K.E.		SİT	ENVANter NO	35.21/664	
TÜRKİYE	KÜLTÜR VARLIKLARI VE MÜZELER GENEL MÜDÜRLÜĞÜ			HARİTA NO		
İLİ : İZMİR	İLÇESİ : ALİAĞA	MAHALLE - KÖY VEYA MEVKİİ : MERKEZ	KADASTRO PAFTA :	ADA	PARSEL	
ADI : Arkeolojik Alan						
GENEL TANIM : Aliağa Organize Sanayi Bölgesinin batısında, Bayramlı Tepe'nin güneydoğusunda yer almaktadır. Güzelhisar Çayına yakın konumdadır.						
ŞİMDİKİ TEHLİKELER : Kaçak kazı. Yol yapım ve genişletme çalışmalarından etkilenmesi muhtemeldir.						
ŞİMDİKİ DURUM :						
SİT POTANSİYELİ : Arkeolojik			KORUMA DERECEŚİ			
ŞİMDİKİ KORUMA : -			HAZIRLAYANLAR:			
ÖNERİLEN KORUMA : III. (üçüncü) Derece Arkeolojik.			Elif BAŞCI Arkeolog	08.06.2015		
YAYIN DİZİSİ : -			Özlem DEMİREL Şehir Plancısı			
GÖZLEMLER : Alanda kaçak kazılar sonucu bazı kültür varlıklarının ortaya çıkarılmış olduğu görülmektedir. Mimari bir kalıntı içermemekle birlikte antik döneme ait çatı kiremidi, tuğla ve günlük kap parçaları yüzeyde ve kesitlerde yoğun olarak izlenmektedir. Tepe yamacının düzlükte bulunan tarla ile birleştiği noktadan geçen kadastral yolun karşı tarafında bulunan bir adet tarlada da seramik yoğunluğu bulunmaktadır. (22.01.2014-25.01.2014 tarihli Kurul Müdürlüğü uzman raporlarından alıntıdır)			KONTROL EDEN			
			Osman ARSLAN Müdür V.			
			REVİZYON			
			KORUMA KURULU ONAYI			

HARİTALAR, FOTOĞRAFLAR :





KÜLTÜR VE TURİZM BAKANLIĞI
İZMİR İLİNİN KÜLTÜR VARLIKLARINI KORUMA VE YERLEŞİMİNİ KONTROL BÜYÜK MÜDÜRLÜĞÜ

İZMİR İL NEMİTANCAĞI
KÜLTÜR VARLIĞI
KORUMA VE YERLEŞİMİNİ KONTROL BÜYÜK MÜDÜRLÜĞÜ
...10.06.2014...
SAYILI

ASLI GIBADİ



Osman AFSERAN
Müdür V.

EIFRASCI
Arkeolojik