

T.C.  
KÜLTÜR ve TURİZM BAKANLIĞI  
KÜTAHYA KÜLTÜR VARLIKLARINI KORUMA BÖLGE KURULU  
KARAR

Toplantı Tarihi ve No : 26.06.2015-117  
Karar Tarihi ve No : 26.06.2015-2535

64.00/225  
Toplantı Yeri  
KÜTAHYA

Uşak İli, Merkez İlçesi, Karacahisar Köyü, Karacahisar Yerleşiminin I. (Birinci) derece arkeolojik sit olarak tescil edilmesi istemine ilişkin; Uşak Valiliği İl Kültür ve Turizm Müdürlüğü'nün 03.03.2015 tarih ve 49969645.168.01/619sayılı yazısı ve ekleri, faaliyetlerinin etkilendiği kurumlardan kurum görüşlerinin bildirilmesinin istendiği, Kütahya Kültür Varlıklarını Koruma Bölge Kurulu Müdürlüğü'nün 17.03.2015 tarih ve 38092246-64.00/225-519 sayılı yazısı ve eki, istenen kurum görüşlerinin iletildiği Yatırım İşletmeler Genel Müdürlüğü'nün 30.03.2015 tarih ve 81909224-307.99[64020001]-60958 sayılı yazısı, Eskişehir Valiliği Çevre ve Şehircilik İl Müdürlüğü'nün 31.03.2015 tarih ve 58346687-299-2797 sayılı yazısı, İller Bankası Anonim Şirketi, Mekansal Planlama Dairesi Başkanlığının 02.04.2015 tarih ve 44812147-202.99-8419 sayılı yazısı, Karayolları Genel Müdürlüğü, 2. Bölge Müdürlüğü'nün 03.04.2015 tarih ve 86141515-755.01/64745 sayılı yazısı Uşak İl Özel İdaresi, İmar ve Kentsel İyileştirme Müdürlüğü'nün 30.04.2015 tarih ve 26163249-750-Otomatik/5990 sayılı yazısı, Devlet Su İşleri Genel Müdürlüğü, 2. Bölge Müdürlüğü'nün 30.04.2015 tarih ve 510917705-611.99-276038 sayılı yazısı, Enerji ve Tabii Kaynaklar Bakanlığı Maden İşleri Genel Müdürlüğü'nün 11.05.2015 tarih ve 20913469-101.29.02-252631-42699 sayılı yazısı ve ekleri, Kütahya Kültür Varlıklarını Koruma Bölge Kurulu Müdürlüğü'nün 07.04.2015 tarih ve 38092246-165.02-64.00/225-669 sayılı yazısı ve eki, Uşak Valiliği, Kadastro Müdürlüğü'nün 14.04.2015 tarih ve 85297090.170.03.01/1394 sayılı yazısı ve eki ile Kütahya Kültür Varlıklarını Koruma Bölge Kurulu Müdürlüğü uzmanlarınca hazırlanan Müdürlük evrakına 26.05.2015 tarih ve 3023 sayı ile kayıtlı rapor okundu, ekleri ve işlem dosyası incelendi, yapılan görüşmeler sonucunda;

Uşak İli, Merkez İlçesi Karacahisar Köyü, Karacahisar Yerleşiminin I. (Birinci) derece arkeolojik sit olarak tescil edilmesi istemine ilişkin; Uşak Müze Müdürlüğü uzmanlarınca hazırlanan 27.02.2015 tarihli rapor ve eki belgeler doğrultusunda sınırları kararımız eki 1/25000 ölçekli harita ile kadastral paftada gösterildiği şekliyle belirlenen Karacahisar Yerleşiminin I. (Birinci) derece arkeolojik sit olarak tescil edilmesine; şerh konulacak parseller listesinin ve tescil fişinin onaylanmasına; I. (Birinci) derece arkeolojik sit sınırları içinde Kültür ve Tabiat Varlıklarını Koruma Yüksek Kurulu'nun 08.11.1999 tarih ve 658 sayılı ilke kararının geçerli olduğuna, karar verildi.



AVRUPA KONSEYİ	DOĞAL ve KÜLTÜREL VARLIKLARI KORUMA ENVANTERİ D.K.V.K.E		SİT	ENVANTER NO:
TÜRKİYE	KÜLTÜR VARLIKLARI VE MÜZELER GENEL MÜDÜRLÜĞÜ			HARİTA NO:
İLİ: UŞAK	İLÇESİ: MERKEZ	MAHALLE, KÖY VEYA MEVKİİ: KARACAHİSAR KÖYÜ	KADASTRO: PAFTA: - ADA: PARSEL:	
ADI: <i>KARACAHİSAR - YERLEŞİMİ</i>				
GENEL TANIM: İlimiz, Merkez, Karacahisar Köyünün yaklaşık 150 m kuzeybatısında kayalık bir tepede bulunan alan incelenmiştir. İncelenen alanın doğusunda dere, batısında Karacahisar- Çamyuva Köy yolu, kuzeyinde kayalık tepe, güney batısında Karacahisar Köyü yer almaktadır. Bahse konu alanda yapılan yüzey araştırmasında Doğu Roma, Osmanlı ve 20. yy seramik parçaları görülmüştür. Alanın güneyinde yaklaşık 80 m. uzunluğunda mimari bloklarla iki sıra halinde temel ve üzeri yerel düzensiz taşlardan örülmüş duvar yapısı görülmüş, bu duvar yapısı zaman içinde yıkılmıştır. Batısında yaklaşık 200 m. uzunluğunda yerel düzensiz taş malzemeyle yapılmış duvar kalıntılarına rastlanılmıştır. Kuzeyde ise yaklaşık 15 m. bir duvar kalıntısı daha tespit edilmiştir. Duvar yıkıntılarının birbirine bağlantısı tespit edilememiştir. Alanın genelinde yüzeysel kaçak kazı çukurları görülmektedir. Adı geçen alan yüksek ve dört tarafa hakim bir noktada yer almaktadır. Bölgenin Kurtuluş savaşı ile Milli Mücadelenin sıkça yaşandığı yer olması ve Yunan I.Kolordu Komutanı General Trikopis ve emrindeki askerlerin bu bölgede teslim alınmaları burasının Milli Tarih açısından da ayrıca bir önem arz ettiği göstermektedir.				
ŞİMDİKİ TEHLİKELER: Kaçak kazı yoluyla tahribata açık.				
ŞİMDİKİ DURUM : -				
SİT POTANSİYELİ : Var (1. Derece Arkeolojik Sit)			KORUMA DERECESİ: 1. Derece Arkeolojik Sit	
ŞİMDİKİ KORUMA : Korumasız			HAZIRLAYANLAR: 27/02/2015 <i>Şenif SOYLUER</i> Arkeolog	
ÖNERİLEN KORUMA : Jandarma ve Karacahisar Köyü Muhtarlığı			KONTROL EDEN: Sabiha PAZARCI 27/02/2015 Müze Müdürü	
YAYIN DİZİSİ :			KURUL KARARLARI NO:  / /2015	
GÖZLEMLER :			REVİZYON: KURUL ONAYI:	








T.C  
KÜLTÜR VE TURİZM BAKANLIĞI  
Kütahya Kültür Varlıklarını  
Koruma Bölge Kurulu Müdürlüğü

KÜTAHYA  
KÜLTÜR VARLIKLARINI KORUMA  
BÖLGE KURULU MÜDÜRLÜĞÜ  
26.06.2015 TARİH VE 2535  
SAYILI KARAR EKİDİR.

  
Yılmaz ERGİ  
Arkeolog

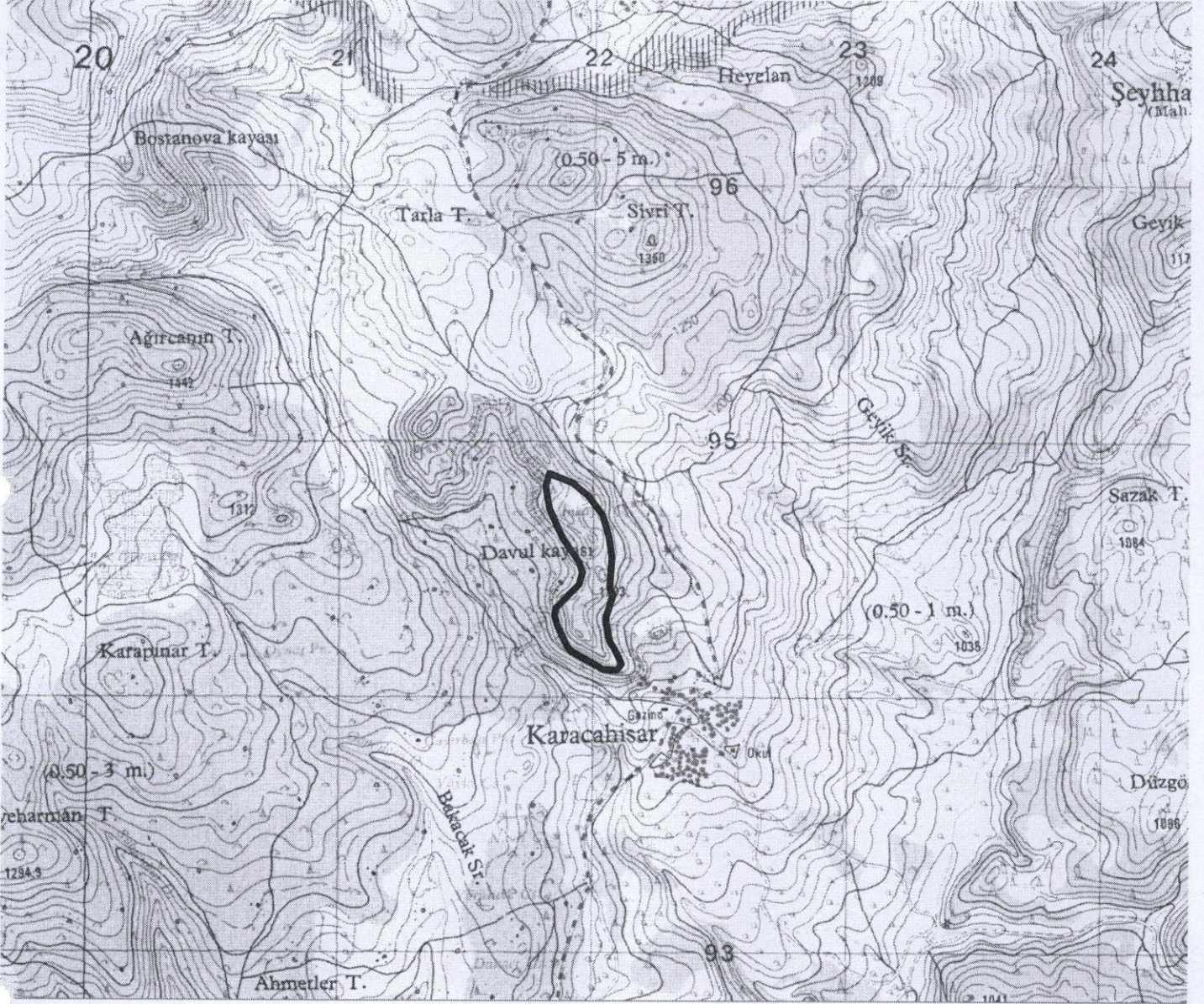


Filiz GÜRBOĞA  
Müdür



UŞAK İLİ, MERKEZ İLÇESİ, KARACAHİSAR KÖYÜ  
KARACAHİSAR YERLEŞİMİ  
I.DERECE ARKEOLOJİK SİT ALANI

K  
1/25000



UTM 6 derecelik dilime esas Avrupa 1950 (ED-50)  
datumu koordinat değerleri

Nokta No	Y	X
1	722112.342	4294134.211
2	722102.342	4294158.212
3	722085.342	4294193.212
4	722068.342	4294218.212
5	722060.342	4294243.212
6	722056.342	4294272.212
7	722052.342	4294287.212
8	722051.342	4294316.213
9	722079.342	4294402.213
10	722067.342	4294426.213
11	722066.342	4294445.214
12	722073.342	4294547.214
13	722063.342	4294623.215
14	722036.341	4294715.215
15	721980.341	4294789.216
16	721915.340	4294842.216
17	721824.340	4294878.216
18	721810.340	4294829.216
19	721826.340	4294739.215
20	721877.340	4294626.215
21	721944.341	4294529.214
22	721957.341	4294492.214
23	721945.341	4294446.214
24	721852.340	4294351.213
25	721848.340	4294322.213
26	721858.340	4294285.212
27	721897.341	4294203.212
28	721913.341	4294183.212
29	722025.342	4294123.211
30	722038.342	4294113.211
31	722094.342	4294109.211

UTM 3 derecelik dilime esas Avrupa 1950 (ED-50)  
datumu koordinat değerleri

Nokta No	Y	X
1	461445.192	4292840.959
2	461435.986	4292865.270
3	461420.146	4292900.802
4	461403.978	4292926.341
5	461396.803	4292951.585
6	461393.757	4292980.696
7	461390.252	4292995.816
8	461390.203	4293024.828
9	461421.003	4293109.848
10	461409.798	4293134.224
11	461409.422	4293153.243
12	461419.761	4293254.940
13	461412.260	4293331.214
14	461388.296	4293424.033
15	461334.763	4293499.816
16	461271.547	4293554.909
17	461181.793	4293593.867
18	461166.197	4293545.361
19	461179.234	4293454.901
20	461226.492	4293340.310
21	461290.264	4293241.183
22	461302.041	4293203.783
23	461288.542	4293158.210
24	461192.494	4293066.327
25	461187.546	4293037.479
26	461196.326	4293000.178
27	461232.609	4292916.958
28	461247.942	4292896.448
29	461357.894	4292832.819
30	461370.557	4292822.400
31	461426.386	4292816.567

Pafta Adı: K23-A4


T.C  
KÜLTÜR VE TURİZM BAKANLIĞI  
Kütahya Kültür Varlıklarını  
Koruma Bölge Kurulu Müdürlüğü

KÜTAHYA  
KÜLTÜR VARLIKLARINI KORUMA  
BÖLGE KURULU MÜDÜRLÜĞÜ  
26/06/2015 TARİH VE 2535  
SAYILI KARAR EKİDİR

T.C  
ASLI GİBİDİR  
Yılmaz ERGİ  
Arkeolog  
Filiz GÜRBOĞA  
Müdür



UŞAK İLİ, MERKEZ İLÇESİ, KARACAHIŞAR KÖYÜ  
KARACAHIŞAR YERLEŞİMİ  
I.DERECE ARKEOLOJİK SİT ALANI



UTM 3 derecelik dilime esas Avrupa 1950 (ED-50)  
datumu koordinat değerleri

Nokta No	Y	X
1	461445,192	4292940,959
2	461435,986	4292865,270
3	461420,146	4292900,802
4	461403,978	4292926,341
5	461396,803	4292951,585
6	461393,757	4292980,696
7	461390,252	4292995,816
8	461390,203	4293024,828
9	461421,003	4293109,848
10	461409,798	4293134,224
11	461409,422	4293153,243
12	461419,761	4293254,940
13	461412,260	4293331,214
14	461388,296	4293424,033
15	461334,763	4293469,816
16	461271,547	4293554,909
17	461181,793	4293593,867
18	461166,197	4293545,361
19	461179,234	4293454,901
20	461226,492	4293340,310
21	461290,264	4293241,183
22	461302,041	4293203,783
23	461288,542	4293158,210
24	461192,494	4293066,327
25	461187,546	4293037,479
26	461196,326	4293000,178
27	461232,609	4292916,958
28	461247,942	4292896,448
29	461357,884	4292832,819
30	461370,557	4292822,400
31	461426,386	4292816,567

T.C  
KÜLTÜR VE TURİZM BAKANLIĞI  
Kütahya Kültür Varlıkları  
Koruma Bölge Kurulu Müdürlüğü

KÜTAHYA  
KÜLTÜR VARLIKLARINI KORUMA  
BÖLGE KURULU MÜDÜRLÜĞÜ  
26/06/2015 TARİH VE 2535  
SAYILI KARAR EKİDİR

Yılmaz ERGİ  
Arkeolog

Filiz GÜRBOĞA  
Müdür



ESKİŞEHİR KÜLTÜR VARLIKLARINI KORUMA BÖLGE KURULU'NUN 26/06/2015 TARİH VE 2535 SAYILI KARARI İLE TESCİLLENEN I.(BİRİNCİ) DERECE ARKEOLOJİK SİT İÇERİSİNDE KALAN PARSELLERİN LİSTESİ

SIRA NO	İLİ	İLÇESİ	KÖYÜ	PAFTA	ADA	PARSEL	ŞERH KONULACAK KISMI
1	Uşak	Merkez	Karacahisar	K23-a4	102	7	Bir Kısmı
2	Uşak	Merkez	Karacahisar	K23-a4	102	88	Tamamı
3	Uşak	Merkez	Karacahisar	K23-a4	102	89	Tamamı

KÜLTÜR VE TURİZM BAKANLIĞI

Kütahya Kültür Varlıklarını  
Koruma Bölge Kurulu Müdürlüğü

KÜTAHYA  
KÜLTÜR VARLIKLARINI KORUMA  
BÖLGE KURULU MÜDÜRLÜĞÜ  
26.06.2015 TARİH VE 2535  
SAYILI KARAR EKİDİR

  
Y.ERĞİ  
Arkeolog



Filiz GÜRBOĞA  
Müdür