



T.C.

**KÜLTÜR VE TURİZM BAKANLIĞI  
ÇANAKKALE KÜLTÜR VARLIKLARINI  
KORUMA BÖLGE KURULU  
K A R A R**

**Toplantı Tarihi ve No : 01.07.2015 /123  
Karar Tarihi ve No : 01.07.2015 / 2472**

**17.04.427  
Toplantı Yeri  
ÇANAKKALE**

Çanakkale İli, Gelibolu İlçesi, Kavakköy Beldesinde bulunan, ilgili Kurul kararlarıyla tescil edilen, Edirne Kültür ve Tabiat Varlıklarını Koruma Kurulu'nun 12.12.1997 gün / 4386 sayılı kararıyla 1/5000 ölçekli halihazır haritalarda belirtildiği şekliyle belirlenen korunması gerekli kültür varlıkları ile sit alanlarını kapsayan Edirne Kültür ve Tabiat Varlıklarını Koruma Kurulu'nun 26.02.1999 gün / 5240 sayılı kararıyla uygun bulunan 1/5000 ölçekli Nazım İmar Planında gerçekleştirilmek istenen koruma amaçlı imar planı revizyon çalışmalarına esas Kurum görüşümüzün iletilmesine yönelik Kurulumuzun 19.02.2015 gün / 2196 sayılı kararı ile "...2168-2170 parseller ve yakın çevresinde yoğun olarak rastlanılan buluntulardan, alanın arkeolojik sit alanı potansiyeli taşıdığı anlaşıldığından, alana ilişkin tespit ve tescil çalışmalarının başlatılmasına; tespit-tescil çalışmalarının sonuçlanmasına müteakip belirlenecek sit sınırlarının hazırlanmakta olan koruma amaçlı imar planlarına işlenmesine..." şeklinde karar verilen, 2168-2169-2170 parsellere ilişkin, Ulaştırma, Denizcilik ve Haberleşme Bakanlığı, Karayolları Genel Müdürlüğü, 1. Bölge Müdürlüğü'nün 14.04.2015 gün / 71945 sayılı yazısı, Çanakkale Valiliği, Çevre ve Şehircilik Müdürlüğü'nün 30.03.2015 gün / 2693 sayılı yazısı, Orman ve Su İşleri Bakanlığı, Devlet Su İşleri Genel Müdürlüğü, 25. Bölge Müdürlüğü'nün 22.04.2015 gün / 252311 sayılı yazısı, Enerji ve Tabii Kaynaklar Bakanlığı, Maden İşleri Genel Müdürlüğü'nün 251935 sayılı yazısı ve ekleri ve Çanakkale Valiliği, Kadastro Müdürlüğü'nün 06.04.2015 gün / 16973 sayılı yazısı ve eki ile uzman raporu, ekleri okundu, ilgili dosyası incelendi, yapılan görüşmeler sonucunda;

Çanakkale İli, Gelibolu İlçesi, Kavakköy, Beldesinde yer alan, kararımız 1/5000 ölçekli haritada sınırları ve koordinatları belirtilen, 2168-2169-2170 parselleri kapsayan alanın 3. derece arkeolojik sit alanı olarak tescil edilmesine, hazırlanan tescil fişinin uygun olduğuna, 2169 parselde yer alan yatıra hiçbir şekilde müdahalede bulunulmamasına, 2168-2170 nolu parsellerde Kurulumuz izni alınmadan herhangi bir inşai ve fiziki müdahalede bulunulmamasına karar verildi.

**BAŞKAN**  
**Ahmet Coşkun ÖZGÜNEL**  
(imza)

**BAŞKAN YRD.**  
**Ali Osman UYSAL**  
(imza)

**ÜYE**  
**Turan BARLAS**  
(bulunmadı)

**ÜYE**  
**Ali Emrah ÜNLÜ**  
(imza)


**ÜYE**  
**Fatih ELCİL**  
(imza)

**ÜYE**  
**Hasan Ömer KORMAN**  
(imza)

**ÜYE**  
**Halil İbrahim KAHRAMAN**  
(imza)

**ÜYE**  
**Çanakkale Müze Md. Tms.**  
**Sevim TUNÇDEMİR**  
(imza)

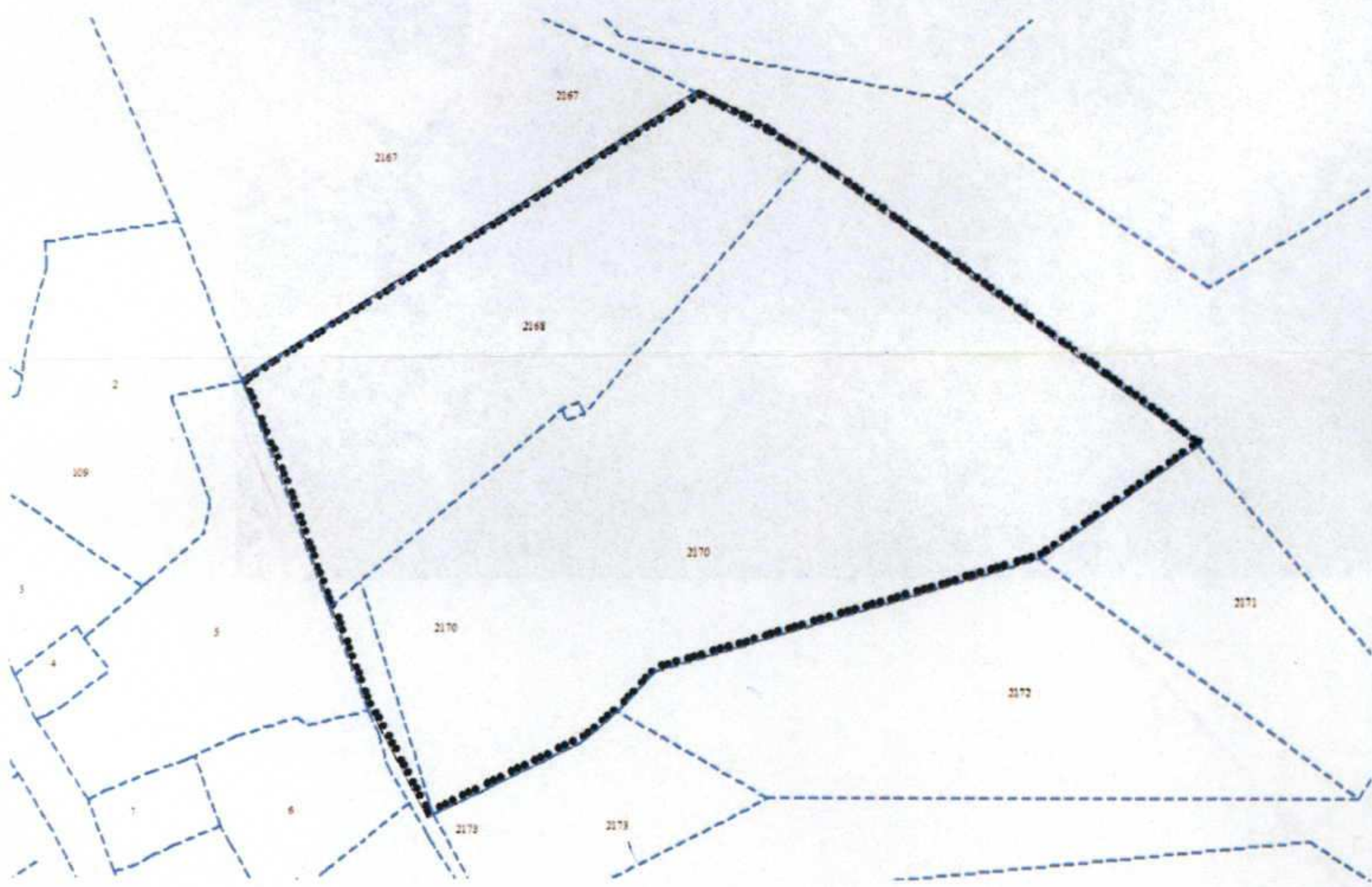
**ÜYE**  
**Kavakköy Beld. Tms.**  
**Sevim TUNÇDEMİR**  
(imza)



AVRUPA KONSEYİ	DOĞAL VE KÜLTÜREL VARLIKLARIN KORUMA ENVANTERİ D.K.V.K.E	SİT	ENVANTER NO:
TÜRKİYE	KÜLTÜR VARLIKLARI VE MÜZELER GENEL MÜDÜRLÜĞÜ		HARİTA NO:
İLİ: Çanakkale	İLÇESİ: Gelibolu	MAHALLE KÖY MEVKİİ: Kavakköy Beldesi	KADASTRO PAFTA ADA PARSEL: 178 ada, 2168-2169-2170 parseller
ADI:			
GENEL TANIM: Söz konusu alan Gelibolu İlçesi, Kavakköy Beldesi yerleşik alanına bitişik konumda beldenin kuzeydoğusunda yer almaktadır.2168-2169-2170 parselleri içine almaktadır. 2168-2170 parseller tarımsal amaçlı kullanılmakta, 2169 parselde ise bir adet yatır yer almaktadır. Bahse konu parsellerde yoğun miktarda profil veren seramikler ve seramik curufları bulunmaktadır. Seramik formları ve buluntuların dağılımına bakıldığında alanda Osmanlı Dönemine ait muhtemel seramik atölyesi bulunduğu düşünülmektedir.			
ŞİMDİKİ DURUMU: Tarım Arazisi			
SİT POTANSİYELİ: 3. Derece Arkeolojik Sit			
ŞİMDİKİ KORUMA: Tarım arazilerinin sürülmesiyle buluntular dağılmıştır.		KORUMA DERECESESİ: 3. Derece Arkeolojik Sit	
		HAZIRLAYANLAR: Arkeolog Handan ÖZALRAY Arkeolog ALİ GÜÇLÜ Şehir Planı Uzmanı Betül AKGÜL	
ÖNERİLEN KORUMA: 3. Derece Arkeolojik Sit		KONTROL EDEN: İbrahim DEMİRÇİ Müdür V.	
GÖZLEMLER:		ALINAN KARARLAR:	
YAYIN DİZİN:		REVİZYON:	
		ONAY:	

HARİTALAR-FOTOĞRAFLAR:


Çanakkale KVKBK'nun .....01.07.2015  
Gün ve ...2472..... Sayılı karar ekidir.





Самые красивые  
фрагменты керамики





N  
1:5,000

### GÖSTERİM

### 3. DERECE ARKEOLOJİK SİT ALANI

0	490653.159	4495510.285
1	490661.994	4495503.731
2	490666.813	4495500.157
3	490672.304	4495495.618
4	490638.913	4495471.827
5	490557.482	4495447.645
6	490549.826	4495439.194
7	490541.975	4495432.502
8	490509.572	4495416.604
9	490497.384	4495439.464
10	490492.446	4495452.564
11	490489.271	4495460.986
12	490485.743	4495470.343
13	490483.627	4495475.957
14	490476.572	4495494.672
15	490471.020	4495508.680
16	490493.145	4495522.846
17	490511.701	4495534.665
18	490524.352	4495542.724
19	490543.751	4495555.081
20	490566.724	4495569.643
21	490574.772	4495565.485
22	490583.516	4495560.634
23	490596.937	4495551.987
24	490611.394	4495541.263
25	490624.245	4495531.731
26	490633.080	4495525.178
27	490641.112	4495519.221
28	490648.340	4495513.859

UYGUNDUR  
1.07.2015  
*[Signature]*  
*[Signature]*  
*[Signature]*  
*[Signature]*  
*[Signature]*  
*[Signature]*

UTM ED 50 6 DERECE KOORDİNAT SİSTEMİ

Çanakkale KVKBK'nun 01.07.2015  
Gün ve 2472 Sayılı karar ekidir.