

T.C.
KÜLTÜR VE TURİZM BAKANLIĞI
Kayseri Kültür Varlıklarını Koruma Bölge Kurulu

KARAR

Toplantı No. Ve Tarihi: 110 - 30.06.2015
Karar No. Ve Tarihi : 1641 - 30.06.2015

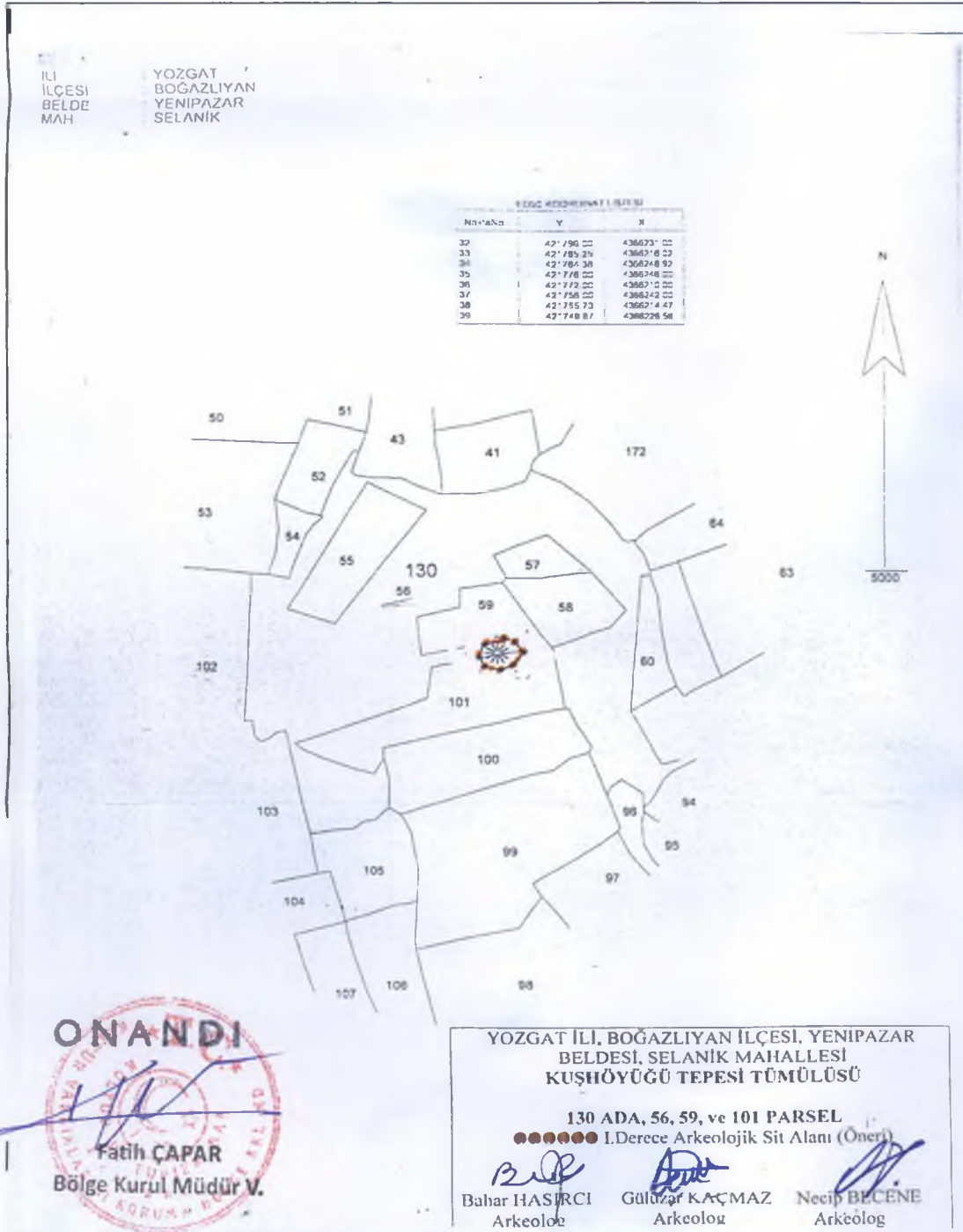
Toplantı Yeri
KAYSERİ

Yozgat ili, Boğazlıyan ilçesi, Yenipazar Kasabası-Selanik Mahallesi'nde yer alan kültür varlıklarının tespiti amacıyla Yozgat Müze Müdürlüğü uzmanlarınca yapılan incelemelerde tapunun 130 ada, 56, 59 ve 101 no.lu parselleri üzerinde tespit edilen Kuşhöyüğü Tepesi Tümülüsü'nün 1. Derece arkeolojik sit alanı olarak tescilinin değerlendirilmesine yönelik Yozgat Müze Müdürlüğü'nün 15.12.2014 tarih ve 1590 sayılı yazısı ile bahse konu alanın tesciline ilişkin Kültür ve Turizm Bakanlığı, Yatırım ve İşletmeler Genel Müdürlüğü'nün 14.01.2015 tarih, 6954 sayılı; Yozgat Valiliği İl Kültür ve Turizm Müdürlüğü, Müze Müdürlüğü'nün 14.01.2015 tarih, 51 sayılı; Enerji ve Tabii Kaynaklar Bakanlığı, Maden İşleri Genel Müdürlüğü'nün 27.01.2015 tarih, 31810 sayılı; Yozgat Çevre ve Şehircilik İl Müdürlüğü'nün 20.02.2015 tarih, 640 sayılı; Yozgat Valiliği, İl Gıda Tarım ve Hayvancılık Müdürlüğü'nün 31.03.2015 tarih, 3162 sayılı; 29.04.2015 tarih, 4145 sayılı görüş yazıları ile Koruma Bölge Kurulu Müdürlüğü raportörlerinin 22.06.2015 tarih ve 655 sayılı dosya inceleme raporu okundu; raportörün açıklamaları dinlendi, dosyasındaki bilgi ve belgeler incelendi, yapılan görüşme sonucunda;

Yozgat ili, Boğazlıyan ilçesi, Yenipazar Kasabası-Selanik Mahallesi'nde bulunan, tapunun 130 ada, 56, 59 ve 101 parselleri üzerinde yer alan Kuşhöyüğü Tepesi Tümülüsü'nün 2863 sayılı yasanın 6. maddesi kapsamına giren özellikler taşıması nedeniyle sit fişi üzerindeki 1/5000 ölçekli kadastral haritada ve kararımız eki 1/25000 ölçekli haritada koordinatlı olarak belirlenen şekliyle 1. derece arkeolojik sit alanı olarak tescil edilmesine; söz konusu alanda Koruma Yüksek Kurulu'nun 05.11.1999 gün ve 658 sayılı ilke kararında belirtilen koruma esasları ve kullanma koşullarının geçerli olduğuna karar verildi.

ASLI GİBİDİR

AVRUPA KONSEYİ	DOĞAL VE KÜLTÜREL VARLIKLARI KORUMA ENVANTERİ	D.K.V.K.E	SİT	ENVANTER NO:
TÜRKİYE	KÜLTÜR VARLIKLARI VE MÜZELER GENEL MÜDÜRLÜĞÜ			HARİTA NO:
İLİ: YOZGAT	İLÇESİ: BOĞAZLIYAN, YENİPAZAR BELDESİ	MAHALLE / KOY VEYA MEVKİİ: SELANİK MAHALLESİ		
KADASTRO: PAFTA: J34-a-07-c ADA:130 PARSEL:56, 59, 101				
ADI: KUŞHÖYÜĞÜ TEPE Sİ TÖMÜLÜSÜ				
GENEL TANIM: İlimiz Boğazlıyan İlçesi, Yenipazar Belediyesi, Selanik Mahallesi sınırları içerisinde Bağlar üstü Mevkii, 130 ada, 56, 59 ve 101 numaralı parseller üzerinde tespiti yapılan söz konusu tümölüs Yenipazar'ın yaklaşık 4 km güneyinde, Yaraş Köyünün ise yaklaşık 4.5 km güneydoğusunda yer almaktadır. Yozgat-Boğazlıyan yolunun 2 km batısında bulunan tümölüsün çapı yaklaşık 34 metredir. Tümölüs üzerinde herhangi bir kaçak kazı çukuruna rastlanmamıştır.				
ŞİMDİKİ TEHLİKELER:Kaçak Kazı				
ŞİMDİKİ DURUM: Düz tarım arazileri içerisinde.				
SİT POTANSİYELİ: I. Derece Arkeolojik Sit.			KORUMA DERECESİ: I.Derece Arkeolojik Sit.	
ŞİMDİKİ KORUMA:Korumasız.			HAZIRLAYANLAR: Ark.Bahar HASIRCI Ark.Gülizar KAÇMAZ Ark.Necip BECENE	
ÖNERİLEN KORUMA:I.Derece Arkeolojik Sit Alanı Olarak Tescili ve Kolluk Kuvvetlerince Korunması			KONTROL EDEN: Hasan K. ŞENYURT Müze Müdürü 12.../12/2014.	
YAYIN DİZİSİ:			K.K.V.K.B.K KARARLARI No: .../.../20...	
GÖZLEMLER:			REVİZYON: K.K.V.K.B.K. ONAYI: .../.../20..	



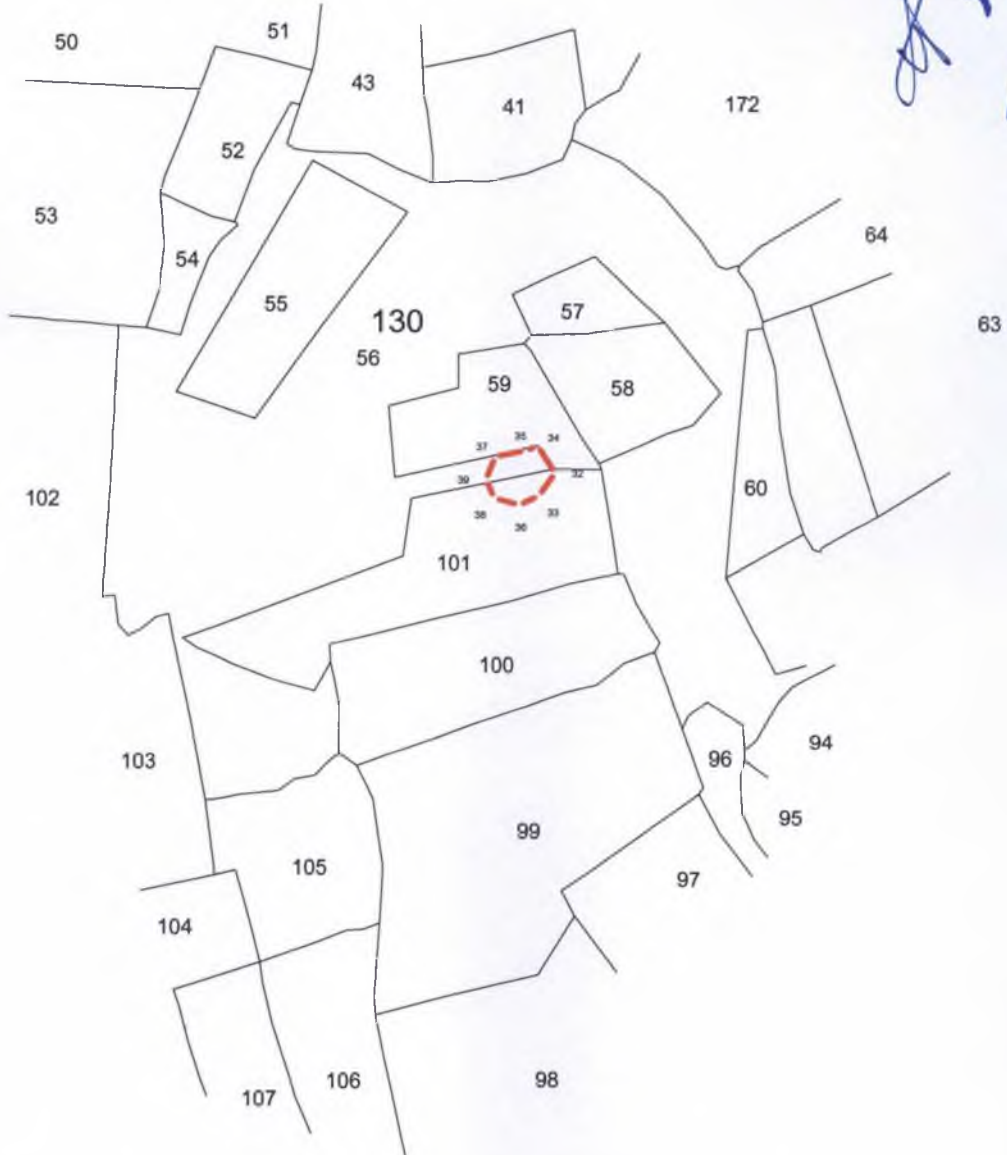
Kayseri Kültür Varlıklarının
Koruma Bölge Kurulunun
30.06.2015 Gün ve 1641.Sayılı
Kararıdır.



Kayseri Kültür Varlıklarının
Koruma Bölge Kurulunun
30.06.2015Gün ve 16.41.Sayılı
kararı ektir.

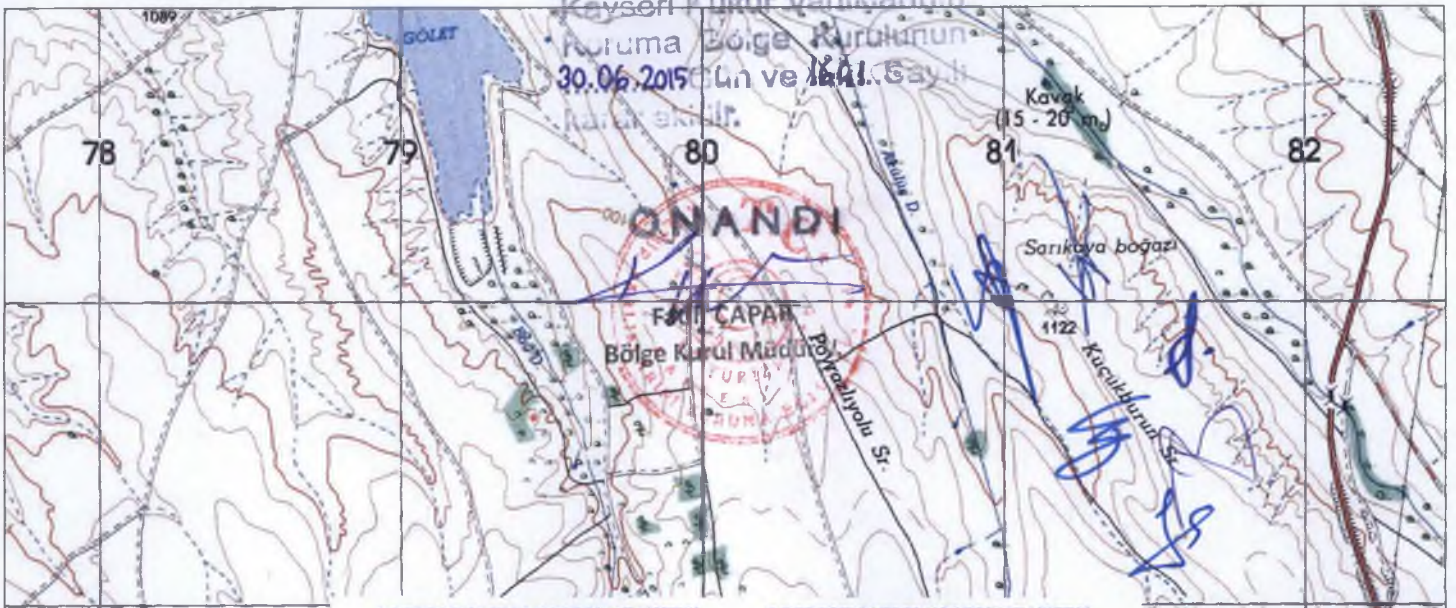
YENİPAZAR

3 DERECELİK ED50 KOORDİNAT LİSTESİ			6 DERECELİK ED50 KOORDİNAT LİSTESİ		
NoktaNo	Y	X	NoktaNo	Y	X
32	421796.00	4366231.00	32	680058.895	4366178.957
33	421785.25	4366216.02	33	680048.649	4366163.629
34	421784.38	4366248.92	34	680046.684	4366196.480
35	421776.00	4366246.00	35	680038.409	4366193.283
36	421772.00	4366210.00	36	680035.609	4366157.173
37	421756.00	4366242.00	37	680018.555	4366188.620
38	421755.73	4366214.47	38	680019.198	4366161.095
39	421749.87	4366226.56	39	680012.942	4366172.986



-- 1. DERECE ARKEOLOJİK SİT ALANI SINIRI

Kayseri Kültür Varlıklarını
Koruma Bölge Kurulunun
30.06.2015 Gün ve 1641 Sayılı
Kararı ile...



3 DERECELİK ED50 KOORDİNAT LİSTESİ

NoktaNo	Y	X	NoktaNo	Y	X
32	421796.00	4366231.00	32	680058.895	4366178.957
33	421785.25	4366216.02	33	680048.649	4366163.629
34	421784.38	4366248.92	34	680046.684	4366196.480
35	421776.00	4366246.00	35	680038.409	4366193.283
36	421772.00	4366210.00	36	680035.609	4366157.173
37	421756.00	4366242.00	37	680018.555	4366188.620
38	421755.73	4366214.47	38	680019.198	4366161.095
39	421749.87	4366226.56	39	680012.942	4366172.986

6 DERECELİK ED50 KOORDİNAT LİSTESİ

I. DERECE ARKEOLOJİK SİT ALANI

