

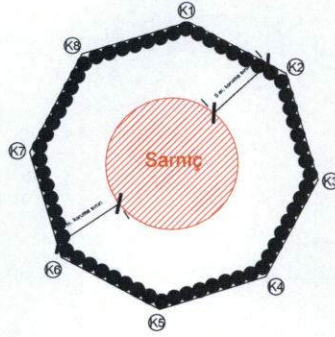
**T.C.**  
**KÜLTÜR VE TURİZM BAKANLIĞI**  
**MUĞLA KÜLTÜR VARLIKLARINI KORUMA BÖLGE KURULU**  
**K A R A R**

Toplantı Tarihi ve No : 13/08/2015-167  
Karar tarihi ve No : 13/08/2015-3578

Toplantı Yeri  
MUĞLA

Muğla İli, Milas İlçesi, Akyol Mahallesinde, özel mülkiyete ait 137 ada, 10 ve 12 parseller, 128 ada, 7 ve 8 parseller, kadastro harici orman alanında bulunan sarnıç yapılarının kültür varlığı olarak tesciline ilişkin, Milas Belediyesi İmar ve Şehircilik Müdürlüğünün 25.03.2015 tarih ve 1859-7904 sayılı yazısı ve ekleri, Müdürlüğümüzün 21.04.2015 tarih ve 1119 sayılı yazısı, Muğla Valiliği İl Kültür ve Turizm Müdürlüğünün 04.06.2015 tarih ve 3600 sayılı yazısı ve ekleri, Müdürlüğümüz uzmanlarının 17.06.2015 tarihli raporu okundu, ekleri ve işlem dosyası incelendi, yapılan görüşmeler sonunda;

Muğla İli, Milas İlçesi, Akyol Mahallesinde, özel mülkiyete ait 137 ada, 10 ve 12 parseller üzerinde, 128 ada, 7 ve 8 parseller üzerinde ve kadastro harici orman alanında bulunan 3 adet sarnıç yapısınının 2863 sayılı Yasada tanımlanan özelliklere sahip olması nedeniyle korunması gerekli kültür varlığı olarak tesciline, Kültür ve Tabiat Varlıklarını Koruma Yüksek Kurulunun 05.11.1999 tarih ve 660 sayılı ilke kararı doğrultusunda gruplarının 1. grup olarak belirlenmesine ve kararımız eki haritalarda gösterildiği şekilde korunma alanlarının uygun bulunduğu ancak 128 ada, 7 ve 8 parsellerde bulunan sarnıçın bir bölümünün yolda kalması nedeniyle taşınmazın tümüyle korunmasına olanak veren yol güzergahının yeniden düzenlenmesine ve sarnıçların korunma alanlarında yapılacak her türlü uygulama öncesinde Kurulumuzdan izin alınmasına karar verildi.



Muğla Kültür Varlıklarını  
Koruma Bölge Kurulunun  
14.08.15 gün ve 3578 sayılı  
kararı ekidir.


KOORDİNAT LİSTESİ (ED50-6°)

K1	x:560123.1097 _ y:4118693.8625	K5	x:560121.1790 _ y:4118673.9278
K2	x:560129.8750 _ y:4118690.2605	K6	x:560114.4138 _ y:4118677.5298
K3	x:560132.1117 _ y:4118682.9298	K7	x:560112.1770 _ y:4118684.8605
K4	x:560128.5097 _ y:4118676.1646	K8	x:560115.7790 _ y:4118691.6258

MUGLA-MILAS-AKYOL MAHALLESİ

ÖLÇEK:1 / 500

✍ A. J.



MUĞLA İLİ - MİLAS İLÇESİ - AKYOL MAHALLESİ, ÖLÇEK: 1 / 5000

2

# AKYOL MAHALLESİ

YOL

Ahır

Ka:2

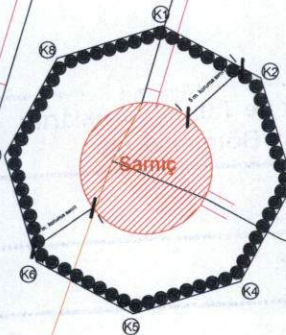
Ka:1

Raziye KARA ve Müş.  
Tarla

128

9

Muğla Kültür Varlıklarını  
Koruma Bölge Kurulunun  
14.08.15 gün ve 3578 sayılı  
kararı ektir.



8

Fatma KARA  
Tarla

YOL

Osman Ali KARA  
Ahır Ve Avlulu Ev

7

Ka:1

## KOORDİNAT LİSTESİ (ED50-6°)

K1	x:560907.8861_y:4119140.8899	K5	x:560905.9554_y:4119120.9552
K2	x:560914.6513_y:4119137.2879	K6	x:560899.1902_y:4119124.5572
K3	x:560916.8881_y:4119129.9572	K7	x:560896.9534_y:4119131.8879
K4	x:560913.2861_y:4119123.1920	K8	x:560900.5554_y:4119138.6531

MUGLA-MILAS-AKYOL MAHALLESİ

Ka:3

ÖLÇEK: 1 / 500

ae B 2.

Arsa

Maliye Hazinesi

Arsa  
Sağlık Ocağı  
14

137

Muğla Kültür Varlıklarını  
Koruma Bölge Kurulunun  
14.08.15...gün ve 3578...sayılı  
kararı ekidir.

Maliye Hazinesi

Arsa  
Sağlık Ocağı Loj.  
Ka:3  
13

Ka:3  
Sunay KARAPINARLI ve Müş.

Arsa  
12

Ka:2

Gülşen AYDEMİR

Ka:1

Tek Katlı İki Kargir Dükkan Ve Kahvehane

Wc

Sarıç

Sabahattin BENAN  
10  
Avlulu Kargir Ev

Depo

Ka:1

3

Sabahattin BENAN

Tarla 4

Milas - Akyol Mah.  
Akyol İlkokulu  
Kargir Okul

Depo

KOORDİNAT LİSTESİ (ED50-6°)

K1	x:561114.4942 _y:4119616.0235	K5	x:561112.5635 _y:4119596.0888
K2	x:561121.2595 _y:4119612.4215	K6	x:561105.7983 _y:4119599.6908
K3	x:561123.4962 _y:4119605.0908	K7	x:561103.5615 _y:4119607.0215
K4	x:561119.8942 _y:4119598.3256	K8	x:561107.1635 _y:4119613.7867

MUGLA-MILAS-AKYOL MAHALLESİ

ÖLÇEK:1 / 500

2 2 2