

T.C.
KÜLTÜR VE TURİZM BAKANLIĞI
Kayseri Kültür Varlıklarını Koruma Bölge Kurulu

KARAR

Toplantı no ve tarih : 111 - 27.07.2015
Karar no ve tarih : 1657 -27.07.2015

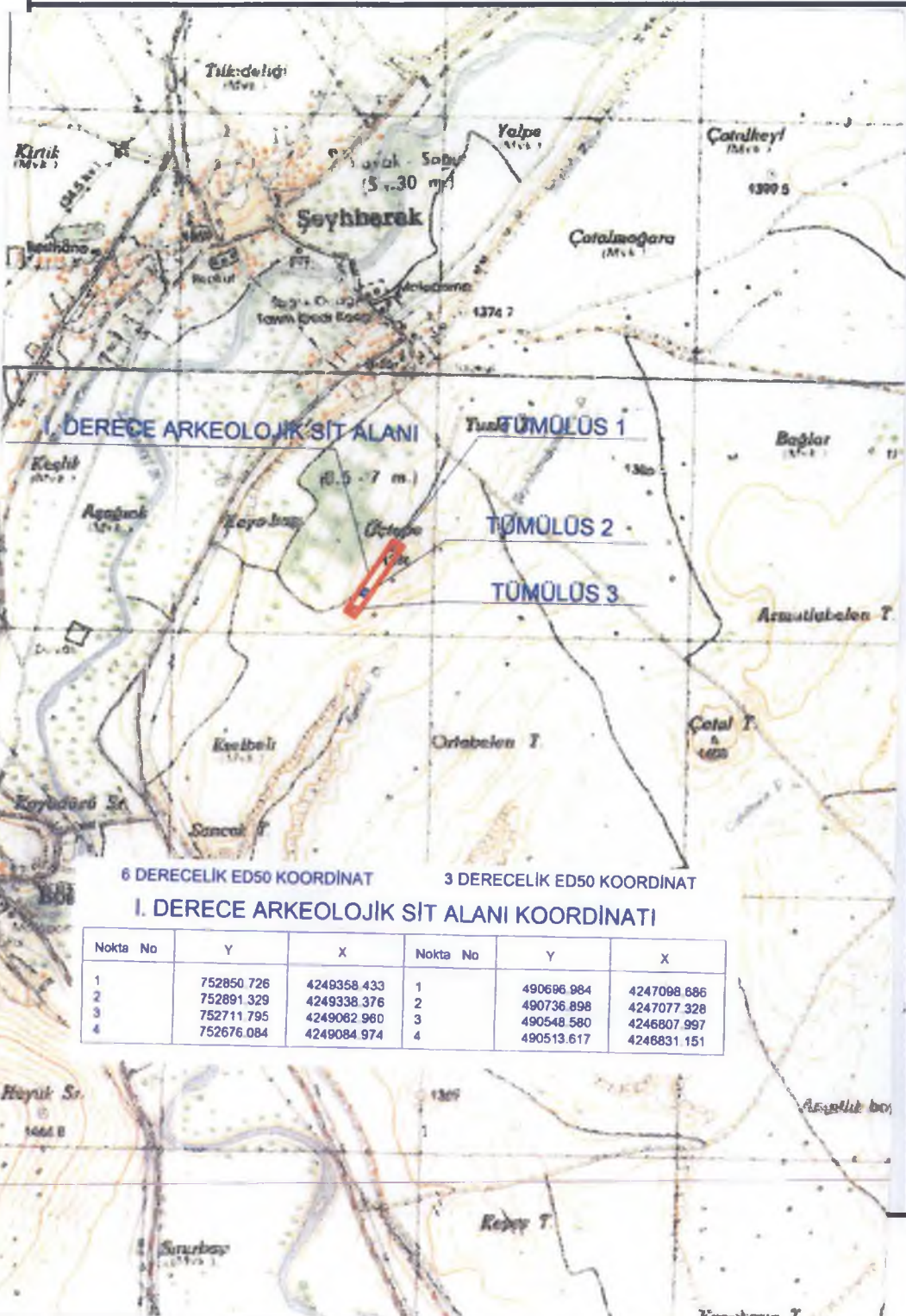
Toplantı Yeri
KAYSERİ

Kayseri İli, Tomarza İlçesi, Şihbarak Mahallesi, Hasaba Mevkiinde değerli maden araması yapan şahısların yakalanması ve 2863 sayılı yasaya muhalefet etmeleri nedeniyle haklarında Tomarza Cumhuriyet Başsavcılığı tarafından soruşturma açıldığı belirtilerek kazı yapılan yerin sit alanı veya 2863 sayılı yasaya göre korunması gerekli yerlerden olup olmadığının bildirilmesi istemine ilişkin Tomarza Cumhuriyet Başsavcılığının 11.03.2015 gün ve 2015/101 sayılı yazısı, konuya ilişkin Kültür ve Turizm Bakanlığı Yatırım ve İşletmeler Genel Müdürlüğünün 05.05.2015 gün ve 86971 sayılı yazısı, Kayseri Büyükşehir Belediye Başkanlığının 05.05.2015 gün ve 6177 sayılı yazısı, Kayseri İl Gıda, Tarım ve Hayvancılık Müdürlüğünün 18.05.2015 gün ve 7186 sayılı yazısı, Kayseri İl Kültür ve Turizm Müdürlüğünün 30.04.2015 gün ve 1499 sayılı yazısı, Kayseri İl Çevre ve Şehircilik Müdürlüğünün 30.04.2015 gün ve 3855 sayılı yazısı, Enerji ve Tabii Kaynaklar Bakanlığı Maden İşleri Genel Müdürlüğünün 11.05.2015 gün ve 42798 sayılı yazısı, Tomarza Belediye Başkanlığının 28.05.2015 gün ve 509 sayılı yazısı, Müdürlük raportörlerinin 15.04.2015 gün ve 352 sayılı raporu okundu, dosyasındaki bilgi ve belgeler incelendi, yapılan görüşme sonucunda;

Kayseri İli, Tomarza İlçesi, Şihbarak (Şeyhbarak) Mahallesi, Üçtepe Mevkiinde bulunan, tapunun L35b13c pafta, 136 ada, 78 parselde mera olarak kayıtlı Üçtepe Tümülüslerinin, 2863 sayılı yasa kapsamına giren özellikler taşıması nedeniyle kararımız eki 1/25000 ölçekli harita ve 1/5000 ölçekli kadastral harita üzerinde işaretli alanın 1.derece arkeolojik sit alanı olarak tesciline ve söz konusu sit alanında Koruma Yüksek Kurulu'nun 05.11.1999 gün ve 658 sayılı ilke kararında belirtilen 1.derece arkeolojik sitlere ilişkin geçiş dönemi koruma esasları ve kullanma koşullarının geçerli olduğuna; tümülüslerdeki kaçak kazıların sorumluları hakkındaki yasal işlemlerin tamamlanmasından sonra tehlike arzeden kaçak kazı çukurlarının Müze Müdürlüğü denetiminde yerel yönetimlerce kapatılmasına; tümülüslerde daha fazla tahribat yapılmasını önlemek amacıyla tümülüslerin yerel yönetimlerce belli aralıklarca denetlenmelerine karar verildi.

ASLI GİBİDİR

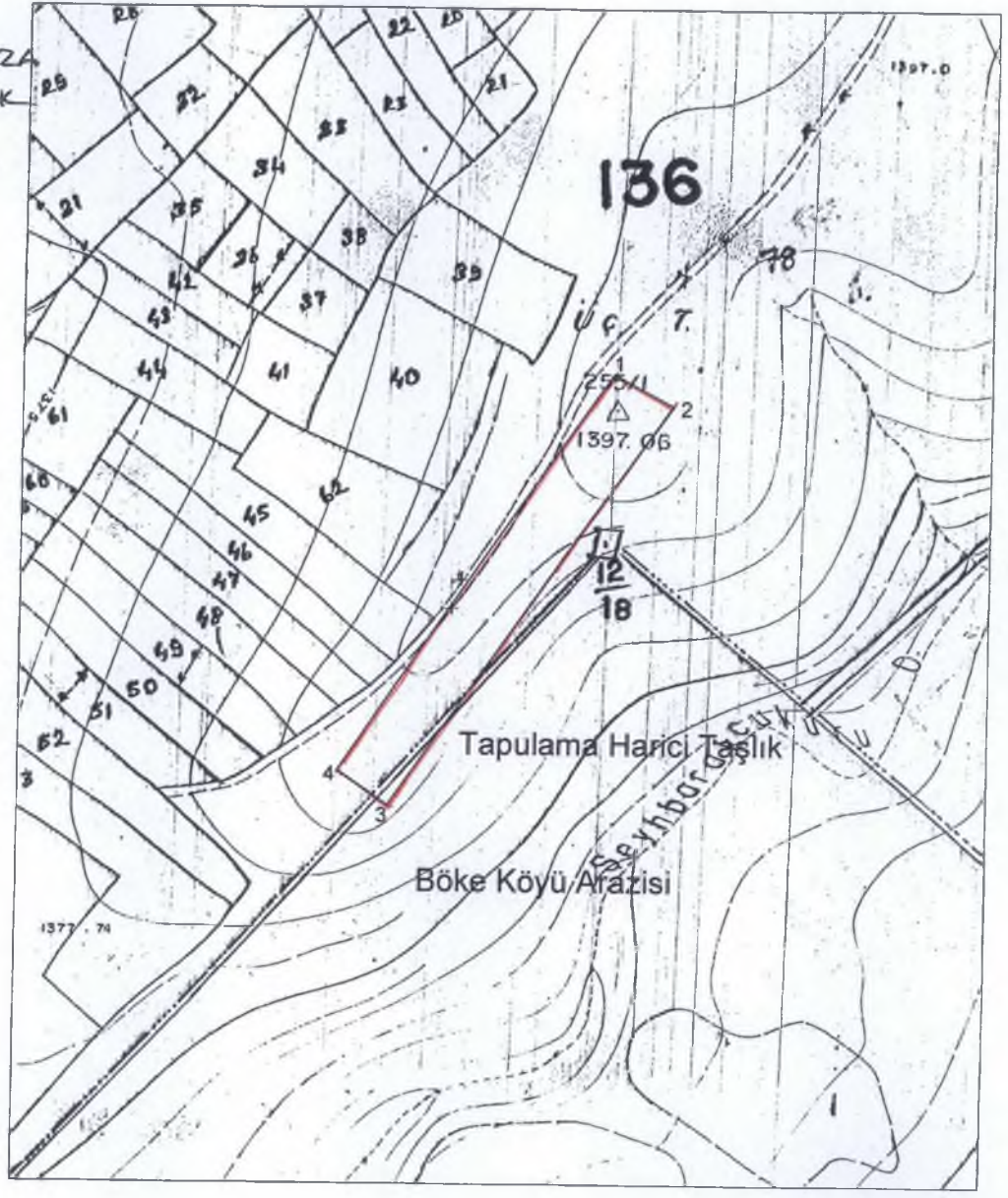
AVRUPA KONSEYİ	DOĞAL VE KÜLTÜREL VARLIKLARI KORUMA ENVANTERİ	D.K.V.K.E	SİT	ENVANTER NO	398
TÜRKİYE	KÜLTÜR VARLIKLARI VE MÜZELER GENEL MÜDÜRLÜĞÜ		HARİTA-NO		
İLİ: KAYSERİ	İLÇESİ: TOMARZA	MAHALLE KÖY : ŞİHBARAK KÖYÜ	KADASTRO		
		VEYA MEVKİİ : ÜÇTEPE MEVKİİ	PAFTA:L35b13c ADA:136 PARSEL: 78		
ADI: ÜÇTEPE TÜMÜLSÜLERİ					
GENEL TANIM: Şihbarak Mahallesi'nin yaklaşık 1,5km. güneydoğusunda, doğal bir tepe olan Üçtepe üzerinde, 3 adet yığma tepe (Tümülüs) tespit edilmiştir. 1 nolu tümülüs yaklaşık 30-35m. çapında olup iş makinesiyle güney yönünden girilerek tepe noktasında yaklaşık 1,5m. derinliğinde, 50cm. çapında kaçak kazı çukuru oluşturulmuştur; ancak mezar odasına ulaşılamamıştır. Tümülüs kaçak kazılarla yoğun oranda tahrip olmuştur. Bu tümülüsün yaklaşık 30m. kuzeydoğusunda 2. Tümülüs bulunmaktadır. Bu tümülüs yaklaşık 35-40m. çapında olup güney yönünden iş makinesiyle girilerek tepesinde yaklaşık 2m. derinliğinde ve 2m. çapında kaçak kazı çukuru açılmıştır. Bu tümülüsün de yaklaşık 100m. kuzeydoğusunda bulunan 3. tümülüs, yaklaşık 30m. çapında olup, kaçak kazılarla üstü yassılaştırmıştır. Tepe noktasındaki 2m. derinliğindeki kaçak kazı çukurundan mezar odasının iri düzgün kesme taş blokları görülebilmektedir.					
ŞİMDİKİ TEHLİKELER : Kaçak kazılar					
ŞİMDİKİ DURUM :					
SİT POTANSİYELİ : 1.derece arkeolojik sit			KORUMA DERECESESİ : 1.derece arkeolojik sit		
ŞİMDİKİ KORUMA : Korumasız			HAZIRLAYANLAR:		
			Dilek YALDIZ Arkeolog		
			Recep TOK Harita Mühendisi		
			23.07.2015		
ÖNERİLEN KORUMA : 1.derece arkeolojik sit alanı olarak tescilli			KONTROL EDEN: Fatih ÇAPAR Bölge Kurulu Müdür V.		
			K. K. V. K. B. K. KARARLARI		
YAYIN DİZİSİ : Kayseri Kültür Varlıklarının Koruma Bölge Kurulunun 27.07.2015 Gün ve 1652 Sayılı karar ekidir.			No: / /2015		
			/ /2015		
			/ /2015		
GÖZLEMLER :			REVİZYON :		
			K. K. V. K. B. K. ONAYI : / /2015		





Handwritten signature in blue ink, possibly reading "B. H. H. B. S. M." with a flourish.

İLİ KAYSERİ
İLÇESİ KAYSERİ
MAHALLESİ TOMARZA
KÖYÜ ŞİHBARAK
PAFTA NO 135b 13c
ADA NO 136
PARSEL NO 78



Fatih ÇAPAR
Bölge Kurul Müdür V.

*Bu örnek 29.04.2015 Tarih ve
2.64..... sayılı talebe istinaden verilmiştir.
ÇOĞALTILMAZ, DEVREDİLEMEZ ve
HER HAKKI SAKLIDIR.

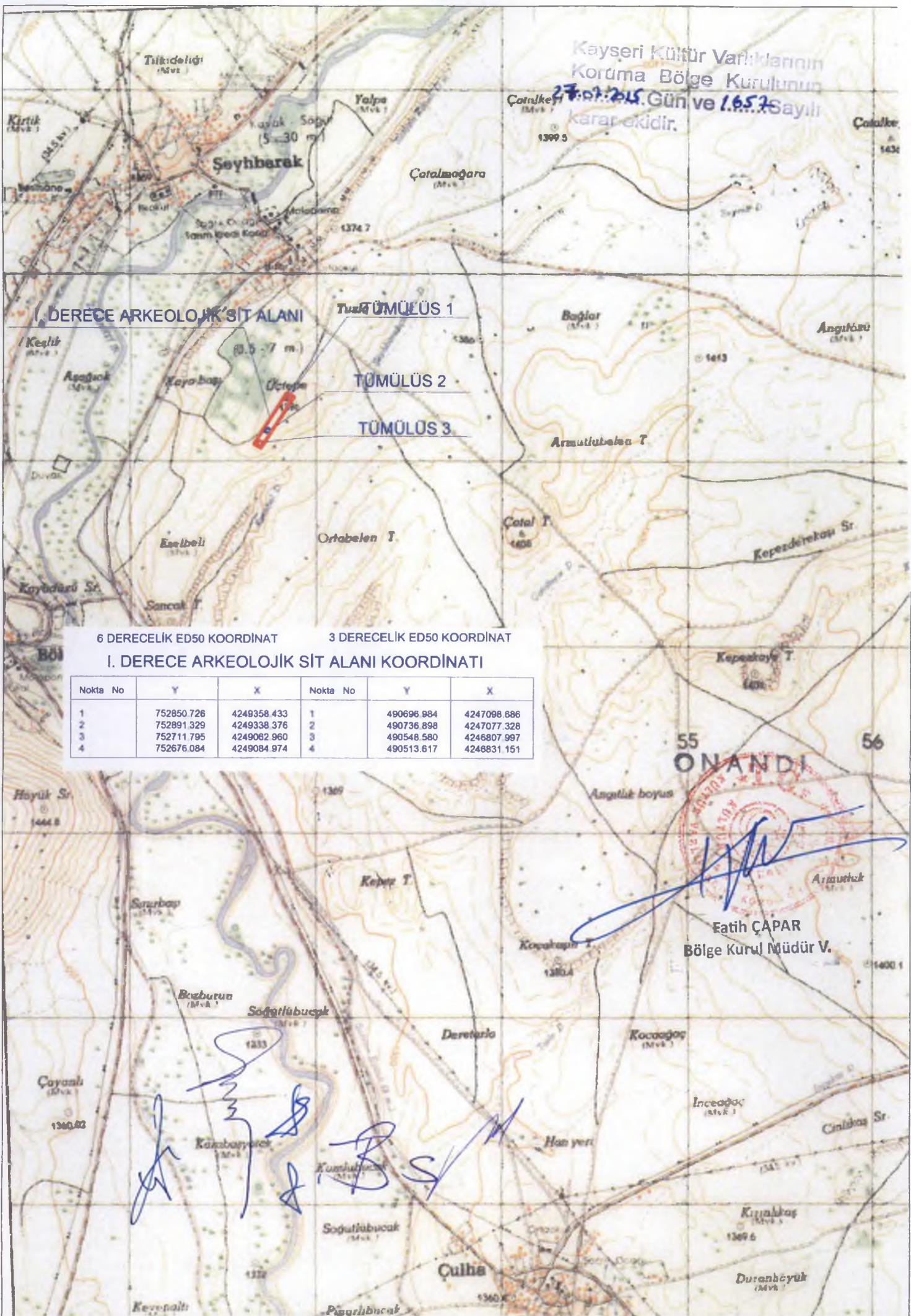
ÇOĞALTMA İŞLEMLERİNDEN DOLAYI
MEYDANA GELEBİLECEK ÖLÇEK
DEFORMASYONUNDAN KURUMUMUZ
SORUMLU DEĞİLDİR.



Handwritten signatures in blue ink, including a large signature that appears to be 'Bs' and several other illegible signatures.

Kayseri Kültür Varlıklarının
Koruma Bölge Kurulunun
27.07.2015 Gün ve 1657 Sayılı
karar ektir.

Kayseri Kültür Varlıklarının
Koruma Bölge Kurulunun
27.07.2015 Gün ve 1.652 Sayılı
kararıdır.



I. DERECE ARKEOLOJİK SİT ALANI

TUMÜLÜS 1

TUMÜLÜS 2

TUMÜLÜS 3

6 DERECELİK ED50 KOORDİNAT 3 DERECELİK ED50 KOORDİNAT

I. DERECE ARKEOLOJİK SİT ALANI KOORDİNATI

Nokta No	Y	X	Nokta No	Y	X
1	752850.726	4249358.433	1	490696.984	4247098.686
2	752891.329	4249338.376	2	490736.898	4247077.328
3	752711.795	4249082.960	3	490548.580	4246807.997
4	752676.084	4249084.974	4	490513.617	4246831.151

55 ONANDI 56

Fatih ÇAPAR
Bölge Kurul Müdürü V.

Handwritten signatures and initials in blue ink, including a large signature that appears to be 'S.S.' and several other initials.