

T.C.
KÜLTÜR VE TURİZM BAKANLIĞI
Kayseri Kültür Varlıklarını Koruma Bölge Kurulu

KARAR

Toplantı no ve tarih : 111 -27.07.2015
Karar no ve tarih : 1663 -27.07.2015

Toplantı Yeri
KAYSERİ

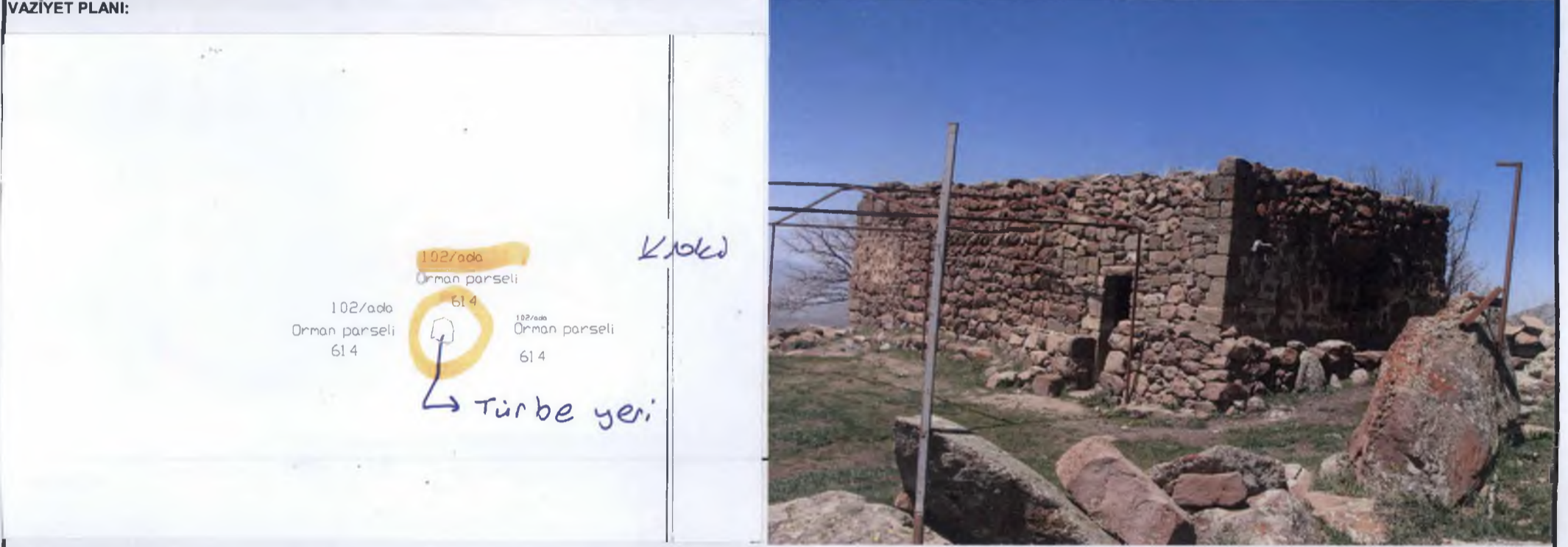
Kayseri İli, İncesu İlçesi, Şeyhşaban Mahallesi'nde bulunan Şemulen Gazi Türbesi'nin tesciline ilişkin işlemlerin sonuçlandırılmasının Sayın Valimiz Orhan Düzgün'ün sözlü talimatlarıyla istenilmekte olduğu taşınmazla ilişkin tescil işlemlerinin ivedilikle tamamlanarak sonucundan bilgi verilmesi hususunda Kayseri Valiliği, İl Kültür ve Turizm Müdürlüğü'nün 14.04.2015 gün ve 1305 sayılı yazısı, konuya ilişkin görüşleri içeren Kayseri Valiliği, İl Kültür ve Turizm Müdürlüğü'nün 29.05.2015 gün ve 1841 sayılı, İncesu Belediye Başkanlığı'nın 11.06.2015 gün ve 001085 sayılı, Kayseri Büyükşehir Belediye Başkanlığı'nın 10.06.2015 gün ve 7548 sayılı yazıları ve konuya ilişkin Kayseri Kültür Varlıklarını Koruma Bölge Kurulu Müdürlüğü uzmanlarının 07.05.2015 tarih ve 460 sayılı raporu okundu, raportörün açıklamaları dinlendi, dosyasındaki bilgi ve belgeler incelendi, yapılan görüşme sonucunda;

Kayseri ili, İncesu ilçesi Şeyhşaban Mahallesi'nde ve sit alanı dışında bulunan, tapunun 102 ada, 614 parsel numarasında mülkiyeti maliye hazinesi adına kayıtlı Şemulen Gazi Türbesinin, 2863 sayılı yasa kapsamına girmesi ve 03.03.2012 tarih ve 28232 sayılı resmi gazete'de yayımlanarak yürürlüğe giren korunması gerekli taşınmaz kültür varlıklarının ve sitlerin tespit ve tescili hakkında yönetmeliğin 4. maddesinde belirtilen kıstasları taşıması nedeniyle korunması gerekli taşınmaz kültür varlığı olarak tescil edilmesine, yapı grubunun "1.grup" olarak belirlenmesine, yapıya yönelik kararımız eki 1/25000 ölçekli harita üzerinde koordinatlı olarak işaretli alanın koruma alanı olarak belirlenmesine, koruma alanında yapılacak uygulamalar için Kurulumuzdan izin alınması gerektiğine karar verildi.

ASLI GİBİDİR

AVRUPA KONSEYİ	DOĞAL VE KÜLTÜREL VARLIKLARI KORUMA ENVANTERİ	D.K.V.K.E	ENVANTER NO	1263
TÜRKİYE	KÜLTÜR VARLIKLARI VE MÜZELER GENEL MÜDÜRLÜĞÜ	ANIT	HARİTA NO	
İLİ: KAYSERİ	İLÇESİ: İNCESU	MAHALLE /KÖY: Şeyhşaban Mahallesi VEYA MEVKİİ:	KORUMA DERECESESİ:	ANITSAL x1 2 3 ÇEVRESEL 1 2 3 Çevreye Aykırı
CADDE / SOKAK	KADASTRO	Pafta: Ada : 102 Parsel: 614		
ADI: Şemulen Gazi Türbesi	YAPTIRAN:	YAPAN:	MİMARİ ÇAĞI(ÜSLUP):	
	YAPIM TARİHİ:	KİTABE:	VAKFIYE:	

KORUMA DURUMU	A	İYİ	TAŞIYICI YAPI	A	DIŞ YAPI	A	ÜST YAPI	A	İÇ YAPI	A	SÜSLEME	A	RUTUBET	A	YOK
	BX	ORTA		BX		BX		BX		BX	ELEMANLARI	B		BX	İZİ VAR
	C	FENA		C		C		C		C		C		C	ÖNEMLİ




BUGÜNKİ SAHİBİ	BAKIMINDAN SORUMLU OLMASI GEREKEN KURULUŞ:
Maliye Hazinesi	Maliye Hazinesi

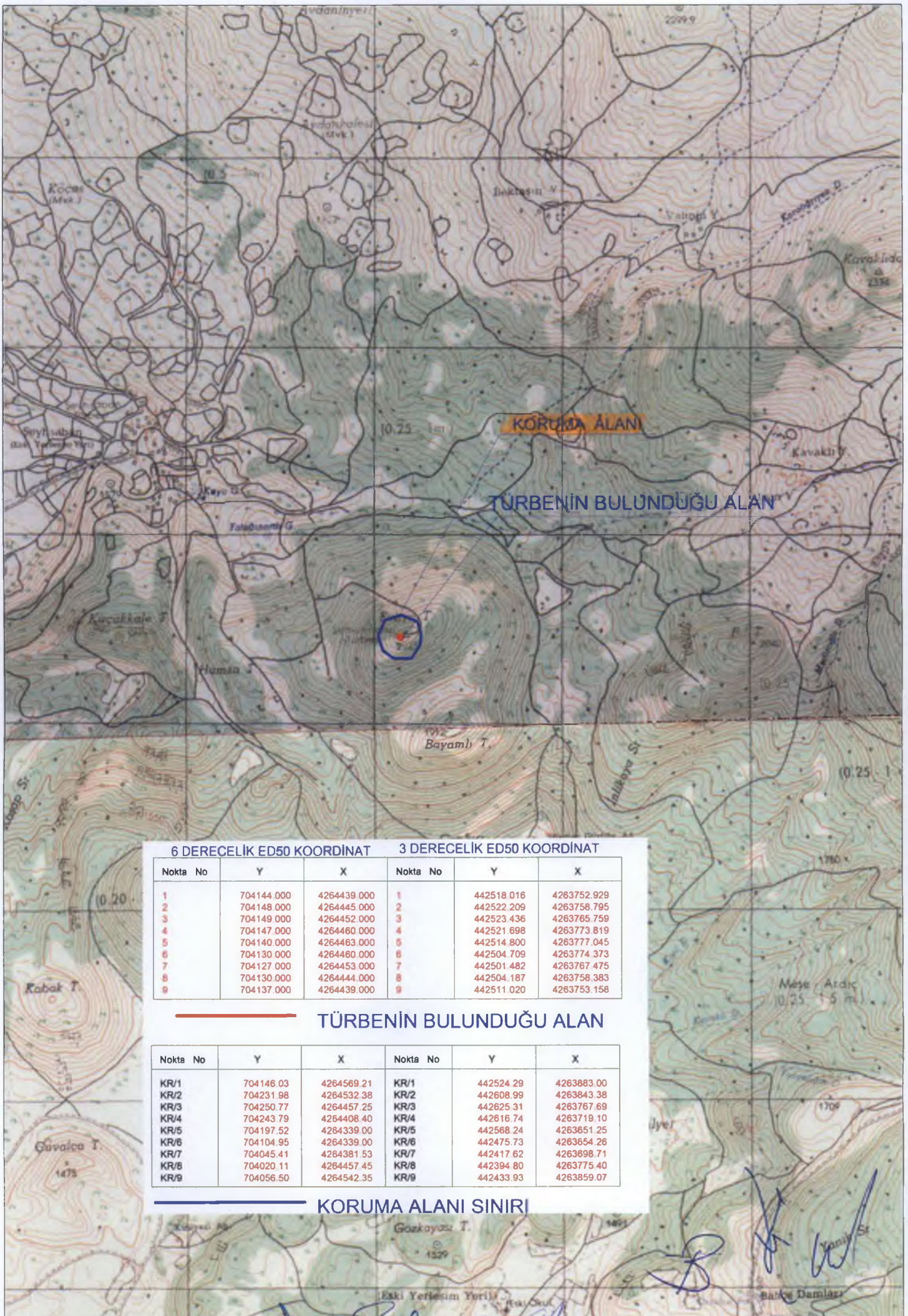
YAPILAN ONARIMLAR:

<p>AYRINTILI TANIM:</p> <p>Eski köy yerleşim alanının yaklaşık (kuşucuşu) 2-3 km güney-doğusunda yer alan 2023 rakımlı tepenin zirvesinde bulunan türbe, doğu-batı doğrultuda dikdörtgen formu olup dış cephesi kaba yonu iç cephesi ise düzgün yonu ve moloz taş malzemedden inşa edilmiştir. Türbeye güney doğu köşesinde bulunan düz lentolu yuvarlak kemerli tek kanatlı metal parmaklıklı kapıdan girilmektedir. Üst örtüsü iki adet yuvarlak kemerin taşıdığı tonoz ile geçilmiş olup üzeri toprak dam şeklindedir. Kapı açıklığı üzerindeki kemer taşlarında ve yapının doğu ve batı beden duvarlarının tonozla birleştiği yerlerde taş ayrılmaları ve eksilmeleri olduğu görülmüştür. Ayrıca yine yapının güney cephe duvarının üst kotunda bulunan taşlarında duvar dibine düşmüş olduğu görülmüştür. Türbenin batı ve doğu cephesinin ortasında olmak üzere iki adet pencere açıklığı bulunmakta olup doğu pencere açıklığının etrafı silmelerle ve bitkisel süsleme unsurları ile hareketlendirilmiştir. Köy halkından edinilen Şifai bilgilerden türbenin güney duvarının dış kısmının çökmüş olduğu ve yaklaşık 10-15 yıl evvel tamir edilmiş olduğu bilgisine ulaşılmıştır. Yapılan bu tamirat esnasında giriş kapısının batısında bulunan üzerinde 1171 tarihi bulunan taşın ters olarak yerleştirilmiş olduğu görülmüştür. Türbenin orta kısmında beton özellikli harç kullanılarak sonradan yapıldığı anlaşılan Şemulen Gazi ve iki çocuğuna ait olduğu belirtilen sanduka bulunmaktadır. Türbenin güney cephesinde niş şeklinde mihrabı yer almaktadır.</p> <p>Kayseri Kültür Varlıklarının Koruma Bölge Kurulunun 27.07.2015...Gün ve 1663..Sayılı karar ekidir.</p>	TEKNİK BİLGİLER	SU	ELEKTRİK	ISITMA	Kanalizasyon
	ORJİNAL KULLANIMI:				
	BUGÜNKİ KULLANIMI:				
	ÖNERİLEN KULLANIMI:				
HAZIRLAYANLAR:	Alper YILDIZ Recep TOK Zeliha ÖZBEK	Uzman Harita Mühndisi Müze Araştırmacısı			

YAYIN DİZİNİ:	EKLER	KONTROL EDEN:	07.05.2015
	RAPOR	Fatih ÇARAR	Müdür V.
	FOTOĞRAF	K.K.T.V.K.B.K. ONAYI	
	RÖLEVE PROJESİ	NO.:	.../.../2015
	RESTORASYON PROJESİ		.../.../2015
	HARİTA (Kadastral)		.../.../2015
	KROKİ		
	KİTABE	REVİZYON:	.../.../2015
	VAKFIYE	K.K.T.V.K.B.K. KARARLARI	
	İMAR PLANI		



Handwritten text in blue ink, likely a signature or a note, located at the bottom right of the page.



6 DERECELİK ED50 KOORDİNAT 3 DERECELİK ED50 KOORDİNAT

Nokta No	Y	X	Nokta No	Y	X
1	704144.000	4264439.000	1	442518.016	4263752.929
2	704148.000	4264445.000	2	442522.209	4263758.795
3	704149.000	4264452.000	3	442523.436	4263765.759
4	704147.000	4264460.000	4	442521.698	4263773.819
5	704140.000	4264463.000	5	442514.800	4263777.045
6	704130.000	4264460.000	6	442504.709	4263774.373
7	704127.000	4264453.000	7	442501.482	4263767.475
8	704130.000	4264444.000	8	442504.187	4263758.383
9	704137.000	4264439.000	9	442511.020	4263753.158

TÜRBEİNİN BULUNDUĞU ALAN

Nokta No	Y	X	Nokta No	Y	X
KR/1	704146.03	4264569.21	KR/1	442524.29	4263883.00
KR/2	704231.98	4264532.38	KR/2	442608.99	4263843.38
KR/3	704250.77	4264457.25	KR/3	442625.31	4263767.69
KR/4	704243.79	4264408.40	KR/4	442616.74	4263719.10
KR/5	704197.52	4264339.00	KR/5	442568.24	4263651.25
KR/6	704104.95	4264339.00	KR/6	442475.73	4263654.26
KR/7	704045.41	4264381.53	KR/7	442417.62	4263698.71
KR/8	704020.11	4264457.45	KR/8	442394.80	4263775.40
KR/9	704056.50	4264542.35	KR/9	442433.93	4263859.07

KORUMA ALANI SINIRI

Kayseri Kùltür Varlıklarının
Koruma Bölge Kurulunun
27.07.2015.Gün ve 1663.Sayılı
karar ekidir.

