

T.C.
KÜLTÜR VE TURİZM BAKANLIĞI
ÇANAKKALE KÜLTÜR VARLIKLARINI
KORUMA BÖLGE KURULU
K A R A R

Toplantı Tarihi ve No :28.09.2015 / 128
Karar Tarihi No :28.09.2015 / 2600

17.09.1275
ÇANAKKALE

Çanakkale İli, Gökçeada İlçesi belediye mücavir alanı sınırları içinde yer alan, Uğurlu Köy Gizliliman (1.bölge), Dereköy Kapıkaya (2.bölge), Yenimahalle Güzelceköy/Çınarlı Mahallesi Aydıncık (3. ve 4. bölge) Eşelek (5. bölge) mevkiinde kalan alanlardan 2. Bölge Dereköy Kapıkaya Mevkiinde; Taşınmaz Kültür ve Tabiat Varlıkları Yüksek Kurulu'nun 17.10.1985/1548 sayılı kararı ile 3. derece arkeolojik sit alanı olarak tescil edilen, Edirne KTVKK'nin 11.11.1994/2135 sayılı karar ve karar eki 1/25000 ölçekli haritada sınırları belirtildiği şekilde 3. derece arkeolojik ve 3. derece doğal sit alanı olarak tescilinin devamına, bu alanlara ait 1/5000 ölçekli Nazım İmar Planı ile 1/1000 ölçekli İmar Uygulama Planı doğrultusunda hazırlanan parselasyon planının uygun olduğuna karar verilen, 3. ve 4. Bölge Yeni Mahalle Güzelceköy/Çınarlı Mahallesi Aydıncık Mevkiinde; Edirne KTVKK'nin 11.11.1994/2135 sayılı kararı ve karar eki ile Kültür Varlıklarını Koruma Yüksek Kurulu'nun 19.10.1994/374 sayılı kararı ile tavsiye edilen ve 1/25000 ölçekli Gökçeada haritasında işaretlenen ve dereceleri belirtilen alanların doğal ve arkeolojik sit olarak kabulüne, bu alanlara ait 1/5000 ölçekli Koruma Amaçlı Nazım İmar Planlarının yaptırılarak Edirne KTVKK'ye sunulmasına karar verilen, 50L-1a, 50L-1d ve 50K-2d paftalara ait Çanakkale KTVKKBK'nin 21.09.2003/2453 sayılı kararıyla onaylanan ve aynı Kurulun 21.09.2004/75 sayılı kararıyla 1/1000 ölçekli koruma amaçlı uygulama imar planı doğrultusunda 3194 sayılı İmar Kanunu'nun 18. Maddesi doğrultusunda yapılan imar uygulamasının uygun olduğuna karar verilen, Çanakkale KVKKBK'nin 20.11.2014/2012 sayılı kararı ile Eşelek Mevkii planlama alanı sınırları içinde tespit edilen buluntuların Kurul üyelerince yerinde incelenmesine karar verilen, aynı Kurulun 18.02.2015/2187 sayılı kararıyla hava muhalefeti nedeniyle yerinde incelenemeyen Eşelek Mevkiindeki öneri arkeolojik sit alanı ile ilgili olarak Uğurlu Zeytinli Höyük Kazı Başkanlığı'nın görüşü alındıktan sonra tescilinin değerlendirilmesine karar verilen, Çanakkale KVKKBK'nin 29.06.2015/2420 sayılı kararıyla Trapezya Höyüğü'nün I.derece, lahit kapağının bulunduğu alanın 3. Derece arkeolojik sit alanı olarak tescil edilmesine, Eşelek Mevkii (5.bölge) planlama alanındaki öneri sit alanının çok geniş olduğu, olası hataları önlemek amacıyla ÇKVKKBK Müdürlüğü, ilgili müze müdürlüğü ve Uğurlu Zeytinli Höyük Kazısı uzmanlarından oluşturulacak bir ekiple yeniden incelenmesine karar verilen alanda yapılan inceleme sonucunda hazırlanan uzman raporu okundu, ekleri ve ilgili dosyası incelendi, yapılan görüşmeler sonunda;

Çanakkale İli, Gökçeada İlçesi, Eşelek Mevkii (5. bölge) planlama alanında tespit edilen ve tescile önerilen alanlardan Erken Tunç Çağı yerleşiminin I. derece, Geç Roma Dönemi yerleşiminin III. derece, olasılıkla Orta Paleolitik Döneme ait buluntuların (çakmaktaşı ve taş aletler) yüzeyde yoğun olarak bulunduğu alanın III. derece arkeolojik sit alanı olarak kararımız eki 1/5000 ölçekli koordinatlı haritalarda gösterildikleri şekliyle tescil edilmelerine, III. derece arkeolojik sit alanlarında geçiş dönemi koruma esasları ve kullanma şartlarının; "Koruma Kurulu izni alınmadan hiç bir fiziki ve inşai faaliyette bulunulamaz" olarak belirlenmesine, yeni hazırlanacak tescil fişlerinin Kurulumuza iletilmesine karar verildi.

BAŞKAN
A.Coşkun ÖZGÜNEL
(İmza)

BAŞKAN YRD.
Ali Osman UYSAL
(İmza)

ÜYE
Ali Emrah ÜNLÜ
(İmza)

ÜYE
Turan BARLAS
(İmza)

ÜYE
Fatih ELCİL
(İmza)

ÜYE
Hasan Ömer KORMAN
(İmza)

ÜYE
H.İbrahim KAHRAMAN
(İmza)

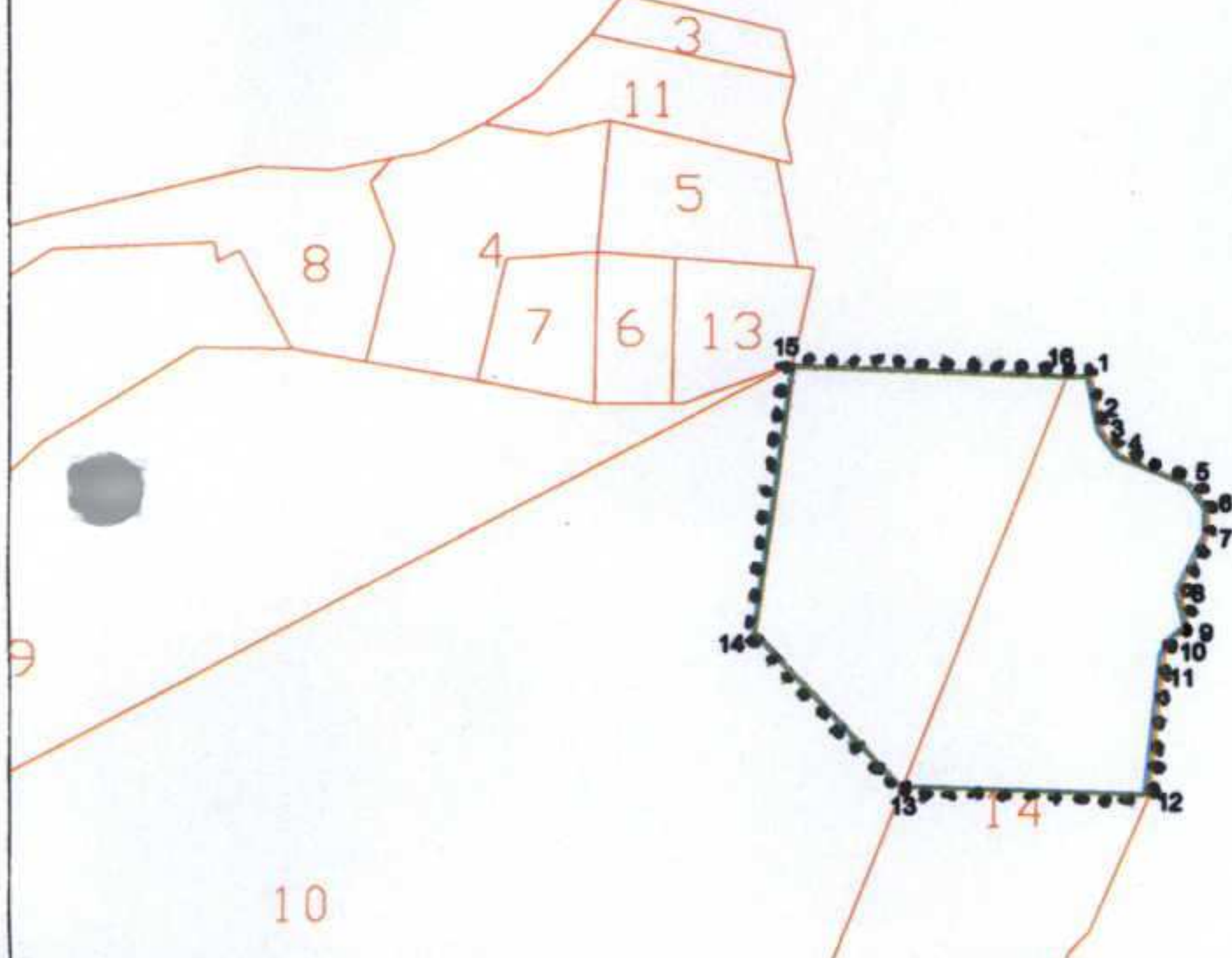
ÜYE
Sevim TUNÇDEMİR
Müze Müd. Tem.
(İmza)

ASLI GİBİDİR
E.Çağman ESİRGEMEZ
Müdür V

ÜYE
Seval DURAN
Gökçeada Beld.Tem.
(İmza)

ÇANAKKALE İLİ
GÖKÇEADA İLÇESİ
ÇINARLI MAHALLESİ
EŞELEK MEVKİİ

Çanakkale KVKBK'nun 28.09.2015
Gün ve 2600 Sayılı karar ekidir.



NoktaNo	Y	X
1	411925308	4448187533
2	411927652	4448174245
3	411929216	4448166820
4	411935859	4448158222
5	411961652	4448147671
6	411967905	4448139073
7	411967905	4448129303
8	411957744	4448108591
9	411960870	4448095304
10	411955399	4448090614
11	411951882	4448084361
12	411946411	4448033557
13	411856684	4448036283
14	411803014	4448092738
15	411816701	4448191325
16	411916511	4448187515

UYGUNDUR

E0-50 3'

1.DERECE ARKEOLOJİK SİT ALANI SINIRI

ÇANAKKALE İLİ
KÜLTÜR VARLIĞI
BÖLCÜ

28.09.2015 M


BAŞKAN	
BAŞKAN YRD.	
ÜYE	
ÜYE	
ÜYE	
ÜYE	
ÜYE	
TEMSİLCİ ÜYE	
TEMSİLCİ ÜYE	
TEMSİLCİ ÜYE	

ÇANAKKALE İLİ
GÖKÇEADA İLÇESİ
ÇINARLI MAHALLESİ
EŞELEK MEVKİİ

Çanakkale KVKBK'nun 28.09.2015
Gün ve 2600 Sayılı karar ekidir.

5000

M. GÜNÜR
28.09.2015



3.DERECE ARKEOLOJİK SİT ALANI SINIRI


NoktaNo	Y	X
1	410838.416	4447484.104
2	410967.801	4447466.185
3	411016.451	4447447.475
4	411052.304	4447430.840
5	411099.804	4447411.878
6	411108.581	4447404.015
7	410964.171	4447327.305
8	410909.857	4447297.710
9	410819.667	4447413.368
10	410810.361	4447427.595

ED-50 3 DERECE

ÇANAKKALE İLİ
GÖKÇEADA İLÇESİ
YENİMAHALLE
EŞELEK MEVKİİ

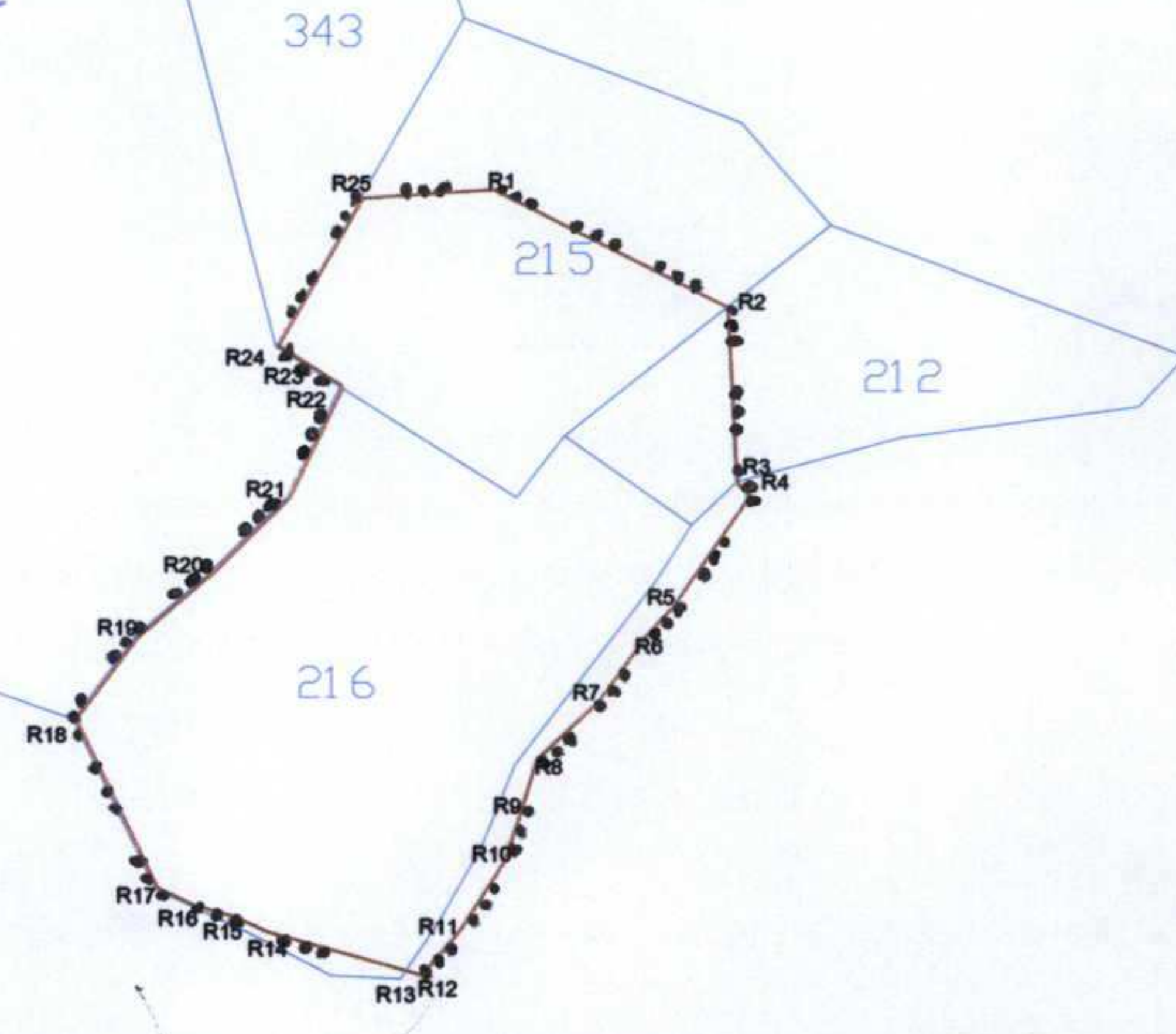
UYGUNDUR
28.09.2015
MŞ

Çanakkale KVKBK'nun 28.09.2015
Gün ve 2600 Sayılı karar ekidir.



ÇANAKKALE
KÜLTÜR VARLIKLARINI KORUMA
BÖLGE KURULU

BAŞKAN	
BAŞKAN YRD.	
ÜYE	
ÜYE	
ÜYE	
ÜYE	
ÜYE	
ÜYE	
TEMSİLCİ ÜYE	
TEMSİLCİ ÜYE	
TEMSİLCİ ÜYE	



3.DERECE ARKEOLOJİK SİT ALANI SINIRI

NoktaNo	Y	X
R1	411407.147	4448360.998
R2	411502.693	4448313.055
R3	411506.491	4448241.145
R4	411511.241	4448236.295
R5	411479.791	4448189.985
R6	411470.091	4448179.445
R7	411449.271	4448150.495
R8	411424.481	4448127.145
R9	411418.271	4448106.365
R10	411411.631	4448085.845
R11	411393.331	4448057.235
R12	411377.501	4448038.505
R13	411372.252	4448039.966
R14	411315.291	4448055.815
R15	411301.741	4448062.015
R16	411285.557	4448066.537
R17	411270.031	4448073.835
R18	411236.621	4448142.895
R19	411262.481	4448177.485

NoktaNo	Y	X
R20	411290.581	4448201.645
R21	411323.361	4448234.055
R22	411344.961	4448279.525
R23	411331.846	4448287.750
R24	411318.731	4448295.975
R25	411353.338	4448357.327

ED-50 30