

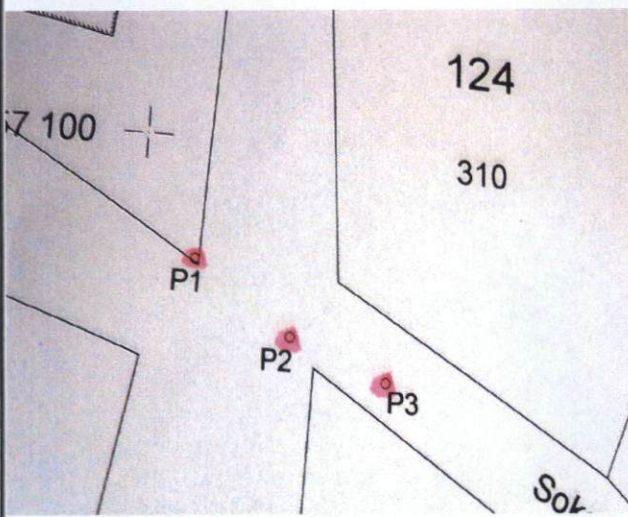
T.C.
KÜLTÜR ve TURİZM BAKANLIĞI
KÜTAHYA KÜLTÜR VARLIKLARINI KORUMA BÖLGE KURULU
KARAR


Toplantı Tarihi ve No : 29.09.2015- 122
Karar Tarihi ve No : 29.09.2015- 2675

43.00/2611
Toplantı Yeri
KÜTAHYA

Kütahya İli, Merkez İlçesi, Göynükören Köyünde yer alan Porsuk (Çiftlik) Köprüsü'nün koruma alanının belirlenerek tescilinin yapılması ve tescil kararının Karayolları Genel Müdürlüğüne gönderilmesi istemine ilişkin; Karayolları Genel Müdürlüğü, 14. Bölge Müdürlüğü'nün 05.05.2015 tarih ve 38087068-100/86296 sayılı yazısı ve eki, Kütahya Kültür Varlıklarını Koruma Bölge Kurulu Müdürlüğü'nün 27.07.2015 tarih ve 38092246.165.02-43.00/2251-1403 sayılı yazısı ve eki, Kütahya Valiliği, Kadastro Müdürlüğü'nün 12.08.2015 tarih ve 65820641-120.10(120.10)/E.927286 sayılı yazısı ve eki ile Kütahya Kültür Varlıklarını Koruma Bölge Kurulu Müdürlüğü uzmanlarınca hazırlanan Müdürlük evrakına 28.09.2015 tarih ve 4928 sayı ile kayıtlı rapor okundu, ekleri ve işlem dosyası incelendi, yapılan görüşmeler sonucunda;

Kütahya İli, Merkez İlçesi, Göynükören Köyünde yer alan Porsuk (Çiftlik) Köprüsü'nün 2863 sayılı yasa kapsamında korunması gerekli taşınmaz kültür varlığı niteliği taşıdığından tescil edilmesine; hazırlanan tescil fişinin onaylanmasına; koruma grubunun 1. grup yapı olarak belirlenmesine; Koruma alanı sınırının ekli haritada gösterildiği şekliyle 30 metre olarak belirlenmesine; belirlenen koruma grubunun ve koruma alanı sınırlarının Korunması Gerekli Taşınmaz Kültür Varlıklarının Yapı Esasları ve Denetimine Dair Yönetmeliğin 5. maddesi uyarınca tapuya işlenmesine; Köprü üzerinde yer alan su borusu ve benzeri elemanlarında ilgili idaresince kaldırılmasına, karar verildi.

VRUPA KONSEYİ	DOĞAL VE KÜLTÜREL VARLIKLARI KORUMA ENVANTERİ D.K.V.K.E			A N I T	ENVANTER NO : 43.00/2611			
T Ü R K İ Y E	KÜLTÜR VARLIKLARI VE MÜZELER GENEL MÜDÜRLÜĞÜ			Sıra no:				
İL: KÜTAHYA	İLÇESİ : MERKEZ	MAHALLE - KÖY - MEVKİ : Göynükören Köyü		KORUMA DERECESİ	ANITSAL	1	2	3
ADRESİ: Göynükören Köyü		KADASTRO :			ÇEVRESEL	1	2	3
					ÇEVREYE AYKIRI	1	2	3
ADI KÖPRÜ	YAPTIRAN :	YAPAN :	MİMARİ ÇAĞI : Roma Dönemi					
	YAPIM TARİHİ :	KİTABE : yok	VAKFIYE :					
GENEL TANIM: Porsuk (Çiftlik) Köprüsü Göynükören köyü merkezinin dışında, ormanlık arazide bulunmaktadır. Köprünün kuzeyinde ve güneyinde dere yatağı bulunmaktadır.								
KORUMA DURUMU	A TAŞIYICI YAPI	A DIŞ YAPI	A ÜST YAPI	A SÜSLEME	A RUTUBE	A YOK		
	B	B	B	B ELEMANLARI	B T	B İZİ VAR		
	C	C	C	C	C	C ÖNEMLİ		
								
BUGÜNKÜ SAHİBİ				BAKIMINDAN SORUMLU OLMASI GEREKEN KURULUŞ il Özel İdaresi				
YAPILAN ONARIMLAR :								
AYRINTILI TANITIM:				TEKNİK BİLGİLER				
Porsuk (Çiftlik) Köprüsünün memba ve mansap kısmında basık kemerli üç kemer gözü bulunmaktadır. Köprünün memba ve mansap bölümünde yarım daire şeklinde silindirik formlu sel yaranlar bulunmaktadır. Bu sel yaranların üst kısımlarındaki taşlar deforme olmuştur. Köprü duvarları düzgün formlu kesme taşlardan oluşmaktadır. Köprünün üzerinden asfalt malzeme yol geçmektedir. Köprü günümüzde kullanılmaktadır.				Su Elektrik Isıtma Kanalizas				
				ORJİNAL KULLANIM				
				BUGÜNKÜ KULLANIMI				
				ÖNERİLEN KULLANIMI				
				HAZIRLAYANLAR 11 /09 / 2015 A. OĞRAŞ (Sanat Tarihçi) O. BERK İnş. Müh.				
				Kontrol Eden: F.GÜRBOĞA Arkeolog Koruma Bölge Kurulu Müdürü				
YAYIN DİZİNİ : 1- 2				EKLER : RAPOR FOTOĞRAF RÖLÖVE PROJESİ RESTORASYON PROJESİ				
				ONAY :				



T.C
KÜLTÜR VE TURİZM BAKANLIĞI

Kütahya Kültür Varlıklarını
Koruma Bölge Kurulu Müdürlüğü

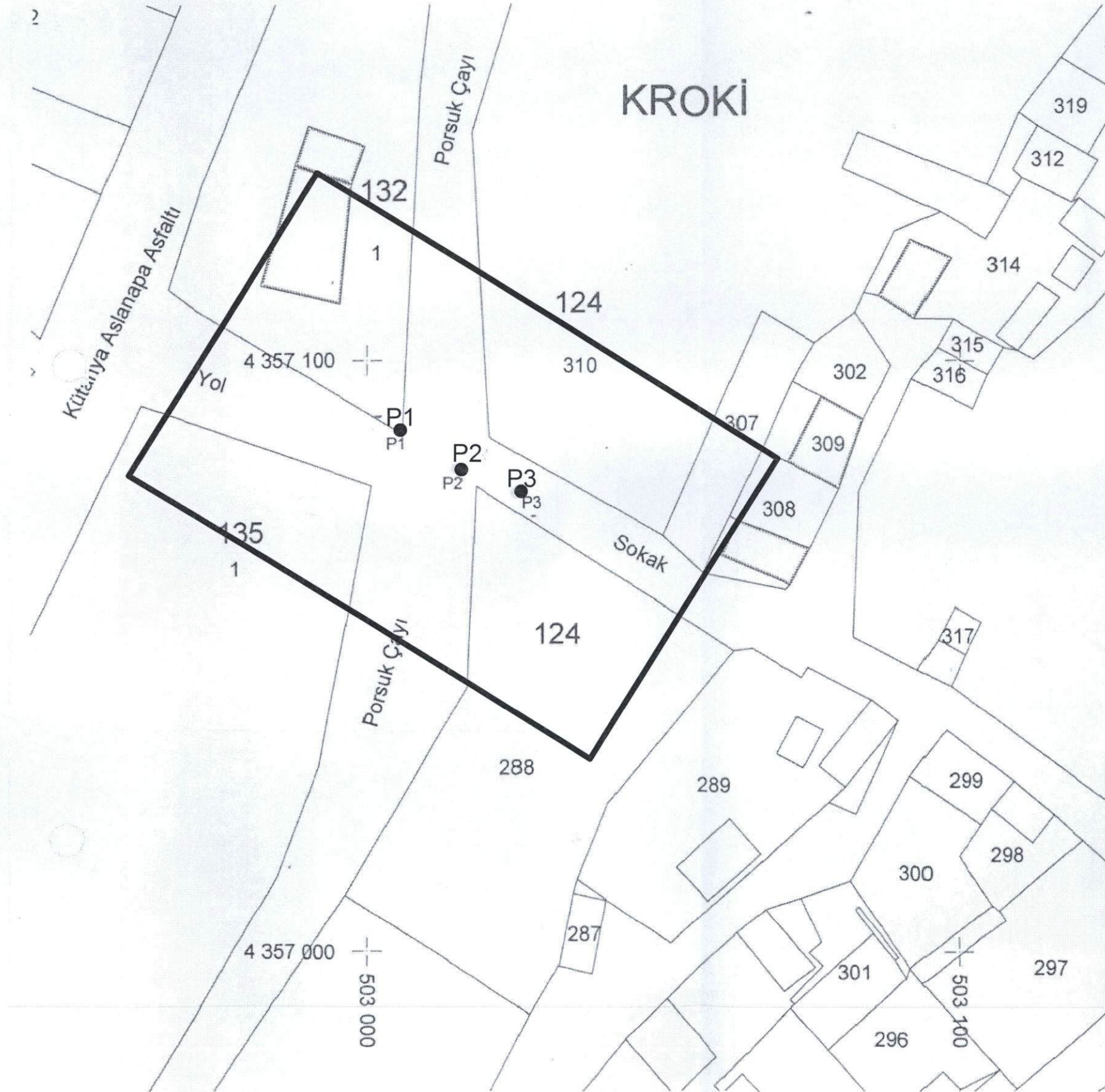
KÜTAHYA
KÜLTÜR VARLIKLARINI
KORUMA BÖLGE KURULU MÜDÜRLÜĞÜ
29.09.2015 TARİH VE 2675
SAYILI KARAR EKİDİR .

A. OĞRAŞ
Sanat Tarihçi



Mehmet Ali KARAKAYA
Müdür V.

KÜTAHYA, GÖYNÜKÖREN KÖYÜ, PORSUK ÇİFTLİĞİ MAHALLESİ
PORSUK (ÇİFTLİK) KÖPRÜSÜ



UTM 3 derecelik dilime esas Avrupa 1950 (ED-50)
datumu koordinat değerleri

Nokta No	Y	X
P1	503005.541	4357088.202
P2	503015.764	4357081.541
P3	503025.888	4357077.877

T.C
KÜLTÜR VE TURİZM BAKANLIĞI
Kütahya Kültür Varlıklarını
Koruma Bölge Kurulu Müdürlüğü

KÜTAHYA
KÜLTÜR VARLIKLARINI KORUMA
BÖLGE KURULU MÜDÜRLÜĞÜ
29/09/2015 TARİH VE 2675
SAYILI KARAR EKİDİR



Ao
Ahmet OĞRAŞ
Sanat Tarihi

M.A. KARAKAYA
Müdür V.

KÜTAHYA, GÖYNÜKÖREN KÖYÜ, PORSUK ÇİFTLİĞİ MAHALLESİ
PORSUK (ÇİFTLİK) KÖPRÜSÜ

K
↑
1/25000



UTM 6 derecelik dilime esas Avrupa 1950 (ED-50)
datumu koordinat değerleri

Nokta No	Y	X
P1	244468.000	4359539.000
P2	244478.000	4359532.000
P3	244488.000	4359528.000

UTM 3 derecelik dilime esas Avrupa 1950 (ED-50)
datumu koordinat değerleri

Nokta No	Y	X
P1	503005.541	4357088.202
P2	503015.764	4357081.541
P3	503025.888	4357077.877

T.C
KÜLTÜR VE TURİZM BAKANLIĞI
Kütahya Kültür Varlıklarını
Koruma Bölge Kurulu Müdürlüğü

KÜTAHYA
KÜLTÜR VARLIKLARINI KORUMA
BÖLGE KURULU MÜDÜRLÜĞÜ
29/09/2015 TARİH VE 2675
SAYILI KARAR EKİDİR



A0
Ahmet OĞRAŞ
Sanat Tarihçi

M.A. KARAKAYA
Müdür V.

Pafta Adı: J24-A4

KÜTAHYA KÜLTÜR VARLIKLARINI KORUMA BÖLGE KURULU'NUN 29/09/2015 TARİH VE 2675 SAYILI KARARI İLE TESCİLLENEN I.(BİRİNCİ) DERECE ARKEOLOJİK SİT İÇERİSİNDE KALAN PARSELLERİNİN LİSTESİ

SIRA NO	İLİ	İLÇESİ	KÖYÜ	PAFTA	ADA	PARSEL	PARSELİN ŞERH KONULACAK KISMI
1	Kütahya	Merkez	Göynükören	J24-a4	124	288	Bir Kısmı
2	Kütahya	Merkez	Göynükören	J24-a4	124	307	Bir Kısmı
3	Kütahya	Merkez	Göynükören	J24-a4	124	308	Bir Kısmı
4	Kütahya	Merkez	Göynükören	J24-a4	124	310	Bir Kısmı
5	Kütahya	Merkez	Göynükören	J24-a4	132	1	Bir Kısmı
6	Kütahya	Merkez	Göynükören	J24-a4	135	1	Bir Kısmı

T.C.
KÜLTÜR VE TURİZM BAKANLIĞI
Kütahya Kültür Varlıklarını
Koruma Bölge Kurulu Müdürlüğü

KÜTAHYA
KÜLTÜR VARLIKLARINI KORUMA
BÖLGE KURULU MÜDÜRLÜĞÜ
29.09.2015 TARİH VE 2675
SAYILI KARAR EKİDİR

Ao
A.OĞRAŞ
Sanat Tarihci



M.A.KARAKAYA
Müdür V.