

T.C.
KÜLTÜR VE TURİZM BAKANLIĞI
DİYARBAKIR KÜLTÜR VARLIKLARINI
KORUMA BÖLGE KURULU
KARAR

Tarihi ve No. :17.09.2015-132
Karar Tarihi ve No. :17.09.2015- 3593
Dosya No :47.00.987

Toplantı Yeri
DİYARBAKIR

Mardin İli, Artuklu İlçesi, Eroğlu (Hündüla) Mahallesi, Delikli Taş Mevkiinde bulunan ve tapunun 531,420,533,404,403 nolu parsellerinde yer alan “Delikli Taş Mevkii Arkeolojik Alanı”nın tescil talebine ilişkin; Diyarbakır Kültür Varlıklarını Koruma Bölge Kurulu’nun 21.05.2015 gün ve 3351 sayılı kararı ile Mardin Valiliği İl Kültür ve Turizm Müdürlüğü’nün 10.06.2015 gün ve 1890 sayılı yazısı okundu. Ekleri ve konuya ilişkin bilgi, belgeler incelendi. Yapılan görüşmeler sonunda;

Mardin İli, Artuklu İlçesi, Eroğlu (Hündüla) Mahallesi, Delikli Taş Mevkiinde bulunan ve tapunun 531,420,533,404,403 nolu parsellerinde yer alan “Delikli Taş Mevkii Arkeolojik Alanı, Korunması Gerekli Kültür Varlığı özelliği gösterdiğinden, 2863 sayılı kanunun Tespit ve Tescil ile ilgili 7. Maddesi uyarınca sınırları ekli 1/5000 ölçekli haritada belirlendiği şekli ile I. Derece Arkeolojik sit olarak tesciline,





Sit sınırları içinde kalan parsellerin tapu kütüğünün beyanlar hanesine “Korunması Gerekli Taşınmaz Kültür Varlığı” şerhinin konulmasına,

Delikli Taş Mevkii Arkeolojik Alanı’nın bulunduğu alanın koruma esasları ve kullanma şartlarının, 2863 sayılı Kanunun 17. Maddesi gereğince Mülga Kültür ve Tabiat Varlıklarını Koruma Yüksek Kurulu’nun Arkeolojik sitler koruma ve kullanma koşulları başlıklı 05.11.1999 gün ve 658 sayılı ilke kararının I. Maddesinde bahsedilen hususlar çerçevesinde belirlenmesine karar verildi.

ASLI GİBİDİR

Mehriban KARAASLAN
Bölge Kurulu Müdürü

T.C.
KÜLTÜR VE TURİZM BAKANLIĞI
DIYARBAKIR KÜLTÜR VARLIKLARINI
KORUMA BÖLGE KURULU
KARAR

AVRUPA KONSEYİ	DOĞAL VE KÜLTÜREL VARLIKLARI KORUMA ENVANTERİ	BAK.VE.K.E.	SİT	ENVANTER NO		
TÜRKİYE	KÜLTÜR VARLIKLARI VE MÜZELER GENEL MÜDÜRLÜĞÜ			HARİTA NO:	1/5000	
Mardin	Artuklu	Eroğlu (Hıdırla)		PAFTA:	ADA	PARSEL
İL:	İLÇESİ:	MAHALLE - KÖY VEYA MEVKİİ:	Eroğlu (Hıdırla) Mahallesi, delikli taş mevkii arkeolojik sit alanı.			
Adı: Hıdırla (Eroğlu) Köyü Delikli Taş mevkii sit alanı.						
GENEL TANIM: Delikli taş arkeolojik kalıntıları; Mardin Eroğlu mahallesinin yaklaşık 3 km kadar güneybatısı ile Hıdırla Kale mevkii yamacının yaklaşık 500m kadar batısında yer almaktadır. Alanda ana kayaya oyulmuş büyük bir delik (Delikli Kaya- Tahte Kut) bulunduğu için bu isimle anılmaktadır. Alanda; lento girişli açıklıkları olan oda mezarlarında, bir çok klineli nişin yer aldığı kaya mezarları tespit edilmiştir. Söz konusu mevkii'nin yamacı boyunca, kayaya oyulmuş yuvarlak ağızlı aşağıya doğru genişleyen sarnıçlar, kayular ve şarap yapımında kullanıldığı düşünülen işlik alanları tespit edilmiştir.						
SİMDİKİ TEBİHATLER: Kaçak kazılar, bilinçsiz müdahaleler vs.						
SİMDİKİ DURUM:						
SİT POLANSİYELİ:			1. Derece Arkeolojik sit	KORUMA DEREJESİ: 1. Derece Arkeolojik Sit		
SİMDİKİ KORUMA:			Yok	HAZIRLAYAN		
ÖNERİLEN KORUMA:			1. Derece Arkeolojik Sit alanı olarak tescil edilmesi	Şehmus TEKİN Arkeolog		
YAYIN DİZİŞİ:				Mehmet DENİZ Müze Araştırmacı Tarih: 09.06.2015		
GÖZLEMLER:				KONTROL EDEN		
				Nihat ERDOĞAN Müze Müdürü		
				KORUMA KURULU ONAYI		
HARİTALAR, FOTOGRAFLAR:						
						
Alanın genel görünüşü kaya mezarları ve işlikler genel görünüşü.						
						
Delikli taş alanı sit haritası.						

T.C.
KÜLTÜR VE TURİZM BAKANLIĞI
DIYARBAKIR KÜLTÜR VARLIKLARINI
KORUMA BÖLGE KURULU
KARAR

