

**T.C.**  
**KÜLTÜR VE TURİZM BAKANLIĞI**  
**DİYARBAKIR KÜLTÜR VARLIKLARINI**  
**KORUMA BÖLGE KURULU**  
**KARAR**

**Toplantı Tarihi ve No : 21.10.2015-134**  
**Karar Tarihi ve No : 21.10.2015-3624**  
**Dosya No : 21.00.777**

**Toplantı Yeri**  
**DİYARBAKIR**

Diyarbakır İli, Sur İlçesi Kağıtlı Köyü, Çubuklu Mezrası sınırları içinde kalan Gre İshaka Höyüğü'nün tescil talebine ilişkin; Diyarbakır Kültür Varlıklarını Koruma Bölge Kurulunun 21.07.2015 gün ve 2622 yazısı, ekleri ve konuya ilişkin bilgi, belgeler incelendi. Yapılan görüşmeler sonunda;

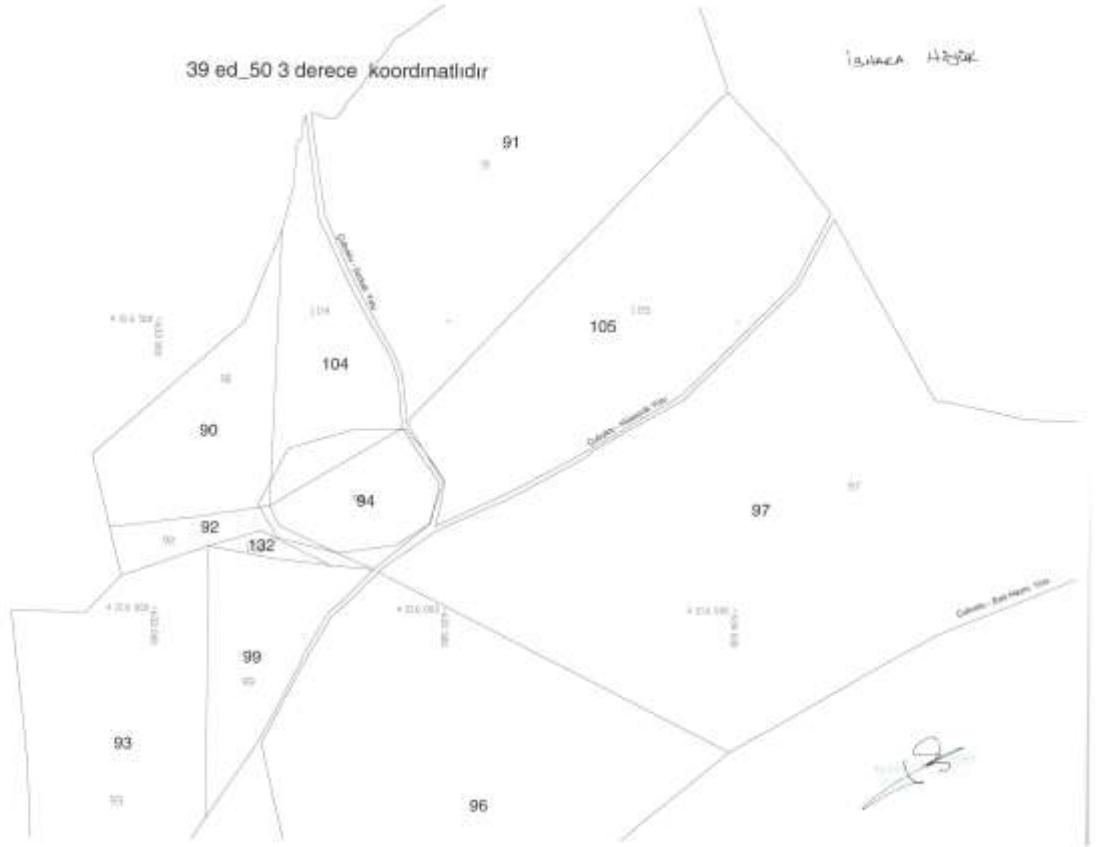
Diyarbakır İli, Sur İlçesi Kağıtlı Köyü, Çubuklu Mezrası, sınırları içinde bulunan Gre İshaka Höyüğü; "Korunması Gerekli Taşınmaz Kültür Varlığı" özelliği gösterdiğinden 2863 sayılı Kanunun Tespit ve Tescil ile ilgili 7. Maddesi uyarınca sınırları ekli harita üzerine belirlendiği şekliyle I. Derece Arkeolojik Sit Alanı olarak tescilinin uygun olduğuna,


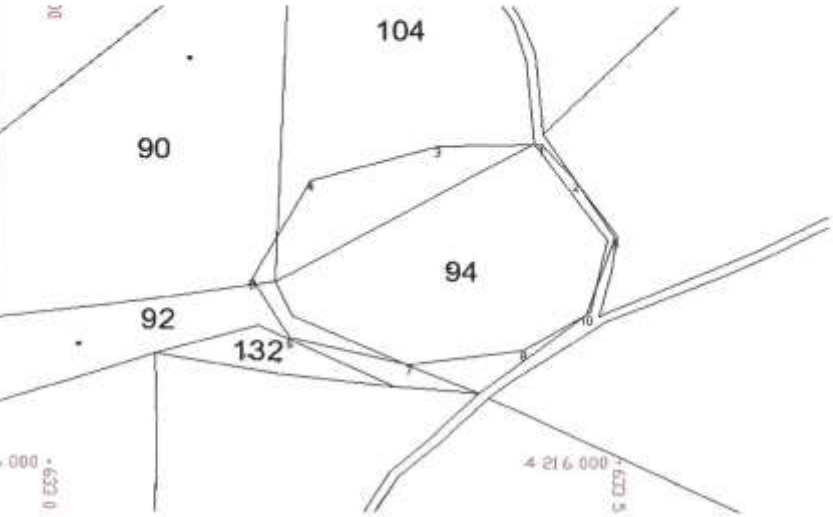
Ekli haritada sit sınırlarını gösteren koordinatlar içinde kalan parsellerin tapu kütüğü beyanlar hanesine "korunması gerekli taşınmaz kültür varlığı" şerhinin konulmasına,

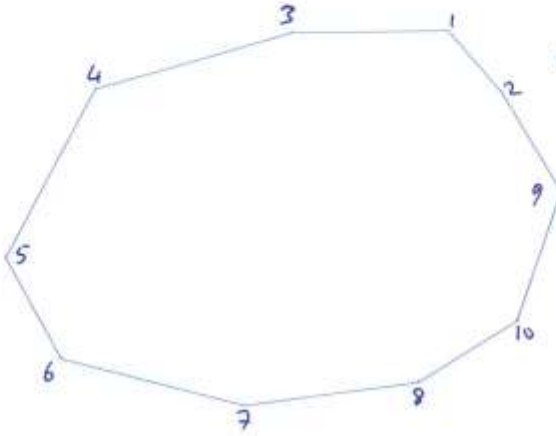
Gre İshaka Höyüğü'nün koruma esasları ve kullanma şartlarının, 2863 sayılı Kanunun 17. Maddesi gereğince, Mülga Kültür ve Tabiat Varlıklarını Koruma Yüksek Kurulunun, Arkeolojik Sitler, Koruma ve Kullanma Koşulları Başlıklı 05.11.1999 gün ve 658 sayılı ilke kararının 1. Madde'sinde bahsedilen hususlar çerçevesinde belirlenmesine, karar verildi.

39 ed\_50 3 derece koordinatidir

İSMAİL HESK



AVRUPA KONSEYİ		DOĞAL VE KÜLTÜREL VARLIKLARI KORUMA ENVANTERİ		D.K.V.K.E.		S İ T		ENVANTER NO	
T Ü R K İ Y E		KÜLTÜR VARLIKLARI VE MÜZELER GENEL MÜDÜRLÜĞÜ						HARİTA NO	
İLİ :		İLÇESİ: SUR		MAHALLE - KÖY Kağıtlı Köyü		PAFTA :		ADA	
DİYARBAKIR				VEYA MEVKİİ : Çubuklu Mezrası				PARSEL	
ADI : GRE İSHAKA								90-92-94-104	
<p><b>GENEL TANIM :</b> Gre İshaka Höyüğü Diyarbakır'ın yaklaşık 38 km. kuzeydoğusunda, Diyarbakır Silvan Karayolunun yaklaşık 12 kilometre kuzeyinde yer almaktadır. Gre İshaka Höyüğü yaklaşık 350X200 metre ebatlara 20-25 metre yüksekliğe sahiptir. Höyük, Karayolunun üzerinden geçmesi nedeniyle ikiye bölünmüştür. Höyüğün etrafında küçük bir dere akmaktadır. Dere, Höyüğün doğu ve güney kısmının doğal sınırlarını belirlemektedir. Höyük üzerinde yapılan tarımsal faaliyet nedeniyle oluşan erozyondan dolayı, höyüğün eteklerinde yoğun tahribat yaşanmıştır. Höyük üzerinde ve çevresinde yapılan yüzey araştırması sırasında erken ve orta tunç, erken demirçağ, Demirçağ, dönemlerine tarihlendirilen seramik parçalarına yoğun olarak rastlanmıştır.</p>									
<p><b>ŞİMDİKİ TEHLİKELER :</b> Kaçak Kazılar ve toprak alımları mevcuttur.</p>									
<p><b>ŞİMDİKİ DURUM :</b></p>									
<p><b>SİT POTANSİYELİ :</b> I.Derece Arkeolojik Sit Alanı olarak tescil edilmelidir.</p>						<p><b>KORUMA DERECESİ</b> I.Derece</p>			
<p><b>ŞİMDİKİ KORUMA :</b> Herhangi bir koruma önlemi alınmamıştır.</p>						<p><b>HAZIRLAYANLAR</b> Şeref YUMRUK (Arkeolog)</p>			
<p><b>ÖNERİLEN KORUMA :</b> Tescil edilerek ilgili makamlara duyurulması gereklidir.</p>						<p>Zeynep S.KARAKOYUN</p>			
<p><b>YAYIN DİZİSİ :</b></p>						<p><b>Kontrol Eden:</b> Mehriban KARATAŞLAN (Bölge Kurulu Müdürü)</p>			
						<p><b>KORUMA KURULU KARARLARI</b></p>			
<p><b>GÖZLEMLER :</b> Alanda bilimsel sondaj, kazı ve temizlik çalışmalarının yapılması gerekmektedir.</p>						<p><b>KORUMA KURULU ONAYI</b></p>			
<p><b>HARİTALAR, FOTOĞRAFLAR :</b></p>									
									
									



GRE İSHAKA HÖYÜK  
UTM 6- 39 DERECE ED50 DATUM

Nokta No	Y	X
1	633375.000	4214626.000
2	633406.000	4214581.000
3	633286.000	4214624.000
4	633173.000	4214591.000
5	633123.000	4214494.000
6	633156.000	4214436.000
7	633261.000	4214410.000
8	633361.000	4214424.000
9	633440.983	4214334.037
10	633416.946	4214459.527