

T.C.
KÜLTÜR VE TURİZM BAKANLIĞI
DİYARBAKIR KÜLTÜR VARLIKLARINI
KORUMA BÖLGE KURULU
KARAR

Toplantı Tarihi ve No :22.10.2015-135
Karar Tarihi ve No :22.10.2015-3644
Dosya No :47.00/962

Toplantı Yeri
DİYARBAKIR

Mardin İli, Artuklu İlçesinde, İlçe merkezine 9 km. uzaklıkta, Deyrulzafaran Manastırının yaklaşık 5 km. güneydoğusunda, Alımlı Mahallesinde Mardin Müze Müdürlüğü uzmanlarınca tespit edilen evler, kaya mezarları, sarnıç, taş ocakları ve kayaya oyulmuş yaşam alanlarının bulunduğu alanın 2863 sayılı Kültür ve Tabiat Varlıklarını Koruma Kanunu kapsamında II. Derece Arkeolojik Sit Alanı olarak tescil edilmesi talebini konu alan Mardin Valiliği İl Kültür ve Turizm Müdürlüğü'nün 21.05.2015 tarih ve 40551557-150.99/1694 sayılı yazısı ile konuya ilişkin olarak kurum görüşleri içeren Enerji ve Tabii Kaynaklar Bakanlığı Maden İşleri Genel Müdürlüğü'nün 14.07.2015 tarih ve 20913469-101.29.02-253757 sayılı yazısı ile Karayolları Genel Müdürlüğü 9.Bölge Müdürlüğü'nün 12.08.2015 tarih ve 50886813-604/159842 sayılı yazısı ve Artuklu Belediye Başkanlığı İmar ve Şehircilik Müdürlüğü'nün 17.08.2015 tarih ve 76035405-1889 sayılı yazıları okundu; ekinde yer alan bilgi ve belgeler incelendi. Yapılan görüşmeler sonunda;

Mardin İli, Artuklu İlçesi, Alımlı Mahallesinde Mardin Müze Müdürlüğü uzmanlarınca tespit edilen evler, kaya mezarları, sarnıç, taş ocakları ve kayaya oyulmuş yaşam alanlarının bulunduğu bölgenin 2863 sayılı Kanun'un Tespit ve Tescil ile ilgili 7. maddesi uyarınca sınırları ekli harita üzerine belirlendiği şekliyle II. Derece Arkeolojik Sit Alanı olarak tescilinin uygun olduğuna,

Sit sınırlarını gösteren koordinatlar içerisinde kalan parsellerin tapu kütüğünün beyanlar hanesine "korunması gerekli taşınmaz kültür varlığı" şerhinin konulmasına,

Söz konusu alanın koruma esasları ve kullanma şartlarının, 2863 sayılı Kanununun 17. Maddesi gereğince, Kültür ve Tabiat Varlıklarını Koruma Yüksek Kurulunun, Arkeolojik Sitler, Koruma ve Kullanma Koşulları Başlıklı 05.11.1999 gün ve 658 sayılı ilke kararının II. madde'sinde bahsedilen hususlar çerçevesinde belirlenmesine,

Ayrıca Alımlı Mahallesinde tespit edilen ve arkeolojik alanın üzerinde yer alan sivil mimarlık örneklerine yönelik tespit ve tescil çalışmalarının "*Korunması Gerekli Taşınmaz Kültür Varlıklarının ve Sitlerin Tespit ve Tescili Hakkında Yönetmelik*" doğrultusunda yapılarak, hazırlanacak olan bilgi ve belgelerin Kurulumuza iletilmesine karar verildi.

AVRUPA KONSEYİ	DOĞAL VE KÜLTÜREL VARLIKLARI KORUMA ENVANTERİ	D.K.V.K.E.	S İ T	ENVANTER NO	
T Ü R K İ Y E	KÜLTÜR VARLIKLARI VE MÜZELER GENEL MÜDÜRLÜĞÜ			HARİTA NO	
İl: Mardin	İLÇESİ: Artuklu	MAHALLE - KÖY VEYA MEVKİİ: 13mart mah.		PAFTA:	ADA: PARSEL:
ADI: İkizkent Taş Ocakları2					
GENEL TANIM: Mardin İli Artuklu İlçesi 13 mart mahallesinde yer alan İkizkent Taş Ocakları2: Mardin 13 mart mahallesinde yer alıp ikizken sitesinin yaklaşık 300m kadar kuzeyinde ve mevcut ikizken taş ocağı sit alanına 200m kadar kuzeyinde yer almaktadır.					
İkizkent Taş Ocakları 2: Hafif eğimli arazi yapısına sahip alanda, ana kayadan dikey kesilmiş blok taşların oluşturduğu taş ocaklarının yanı sıra, ana kayadan blok taşların kesilmesi ile basamak şeklinde oluşmuş ocaklar da bulunmaktadır. Ana kayalık zeminden blok taşların kesilerek mağara şeklinde yapıların oluşturulduğu tespit edilmiştir. Bu mağaralar günümüzde malzeme depoları, hayvan barınağı ve yaşam alanı olarak kullanılmaktadır. Ana kayadan taşların kesilmesi ile düzgün kaya cepheleri oluşmuştur.					
ŞİMDİKİ TEHLİKELER:	Alan inşaat alanı olarak kullanılmaktadır.				
ŞİMDİKİ DURUM:	Herhangi bir koruma bulunmamaktadır.				
SİT POTANSİYELİ:	II. Derece Arkeolojik Sit Alanı		KORUMA DERECESİ:	II. Derece Arkeolojik Sit Alanı	
ŞİMDİKİ KORUMA:	Yok		HAZIRLAYANLAR:	26.05.2015 Şehmus TEKİN Arkeolog	
ÖNERİLEN KORUMA:	II. Derece Arkeolojik Sit Alanı		Süleyman BAYAR Arkeolog		
YAYIN DİZİSİ:			KONTROL EDEN:	Mardin Müze Müdürü Nihat ERDOĞAN	
GÖZLEMLER:			KORUMA KURULU KARARLARI:		
			KORUMA KURULU DNAYI:		



Mardin İli Artuklu İlçesi 13 mart mahallesinde yer alan İkizkent Taş Ocakları2

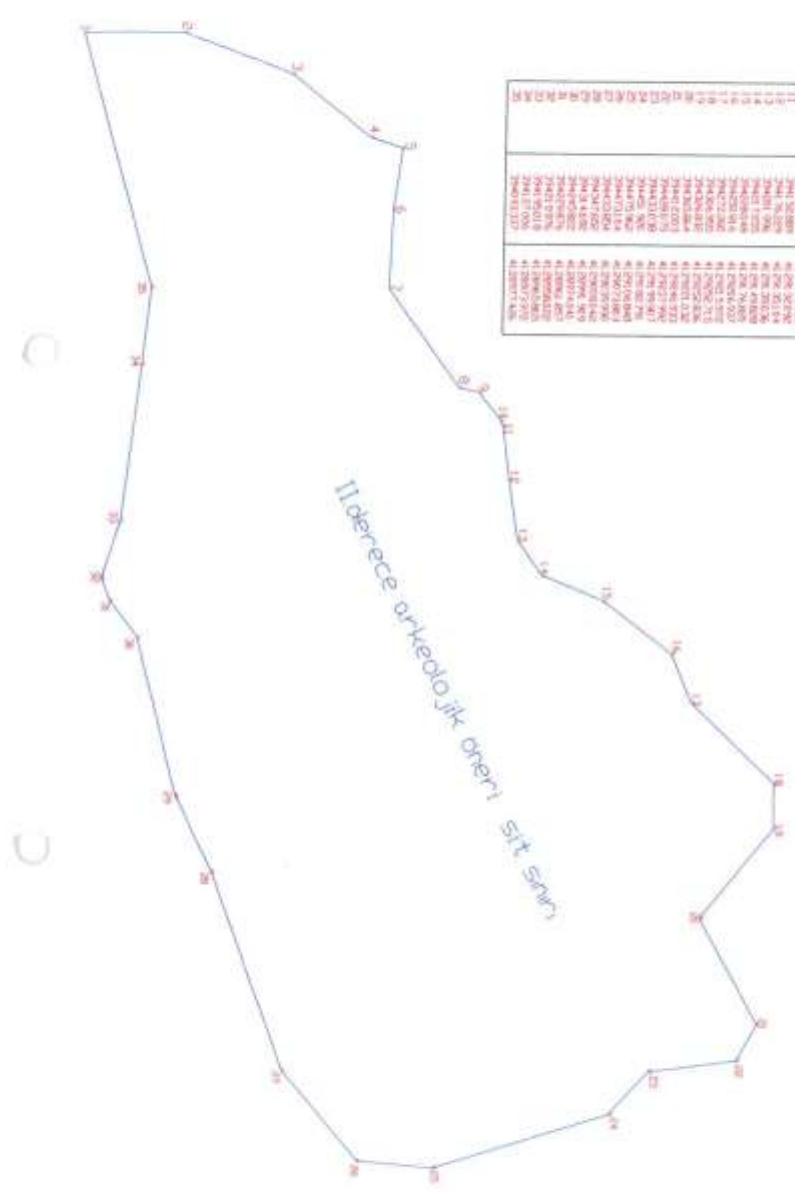


Alanın Haritası



İli: Maroñın
İlçesi: Artuklu İlçesi
Mahalle: Alımlı (Bilale)
Adı: Kaya mezarları,
Öneri Sıtı: İlderece Arkeolojik
Önemli Sıtı: İlderece Arkeolojik

UTM 342 DEĞECE EDSO DATUM

Nöme No	Y	X
1	7946000.000	412300.000
2	7946000.000	412300.000
3	7946000.000	412300.000
4	7946000.000	412300.000
5	7946000.000	412300.000
6	7946000.000	412300.000
7	7946000.000	412300.000
8	7946000.000	412300.000
9	7946000.000	412300.000
10	7946000.000	412300.000
11	7946000.000	412300.000
12	7946000.000	412300.000
13	7946000.000	412300.000
14	7946000.000	412300.000
15	7946000.000	412300.000
16	7946000.000	412300.000
17	7946000.000	412300.000
18	7946000.000	412300.000
19	7946000.000	412300.000
20	7946000.000	412300.000
21	7946000.000	412300.000
22	7946000.000	412300.000
23	7946000.000	412300.000
24	7946000.000	412300.000
25	7946000.000	412300.000
26	7946000.000	412300.000
27	7946000.000	412300.000
28	7946000.000	412300.000
29	7946000.000	412300.000
30	7946000.000	412300.000
31	7946000.000	412300.000
32	7946000.000	412300.000
33	7946000.000	412300.000
34	7946000.000	412300.000
35	7946000.000	412300.000
36	7946000.000	412300.000
37	7946000.000	412300.000
38	7946000.000	412300.000
39	7946000.000	412300.000
40	7946000.000	412300.000
41	7946000.000	412300.000
42	7946000.000	412300.000
43	7946000.000	412300.000
44	7946000.000	412300.000
45	7946000.000	412300.000
46	7946000.000	412300.000
47	7946000.000	412300.000
48	7946000.000	412300.000
49	7946000.000	412300.000
50	7946000.000	412300.000
51	7946000.000	412300.000
52	7946000.000	412300.000
53	7946000.000	412300.000
54	7946000.000	412300.000
55	7946000.000	412300.000
56	7946000.000	412300.000
57	7946000.000	412300.000
58	7946000.000	412300.000
59	7946000.000	412300.000
60	7946000.000	412300.000
61	7946000.000	412300.000
62	7946000.000	412300.000
63	7946000.000	412300.000
64	7946000.000	412300.000
65	7946000.000	412300.000
66	7946000.000	412300.000
67	7946000.000	412300.000
68	7946000.000	412300.000
69	7946000.000	412300.000
70	7946000.000	412300.000
71	7946000.000	412300.000
72	7946000.000	412300.000
73	7946000.000	412300.000
74	7946000.000	412300.000
75	7946000.000	412300.000
76	7946000.000	412300.000
77	7946000.000	412300.000
78	7946000.000	412300.000
79	7946000.000	412300.000
80	7946000.000	412300.000
81	7946000.000	412300.000
82	7946000.000	412300.000
83	7946000.000	412300.000
84	7946000.000	412300.000
85	7946000.000	412300.000
86	7946000.000	412300.000
87	7946000.000	412300.000
88	7946000.000	412300.000
89	7946000.000	412300.000
90	7946000.000	412300.000
91	7946000.000	412300.000
92	7946000.000	412300.000
93	7946000.000	412300.000
94	7946000.000	412300.000
95	7946000.000	412300.000
96	7946000.000	412300.000
97	7946000.000	412300.000
98	7946000.000	412300.000
99	7946000.000	412300.000
100	7946000.000	412300.000



T.C.
Diyarbakır Kültür Varlıklarını
Koruma Bölge Kurulunun
22.10.2015...Tarih ve 3644...
sayılı Kararı Eki'dir.

AVRUPA KONSEYİ	DOĞAL VE KÜLTÜREL VARLIKLARI KORUMA ENVANTERİ	Ü.K.V.K.E.	S	I	T	ENVANTER NO		
T Ü R K İ Y E	KÜLTÜR VARLIKLARI VE MÜZELER GENEL MÜDÜRLÜĞÜ					HARİTA NO		
İL: Mardin	İLÇESİ: Artuklu	MAHALLE - KÖY VEYA MEVKİL: Alımlı (Bilali) mahallesi	PAFTA:	ADA:	PARSEL:			
ADI:	Bilali kaya mezarları, kaya yaşam alanları ve sarnıçlar							
<p>GENEL TANIM: Mardin İl, Artuklu İlçe Alımlı mahallesi, Artuklu İlçe merkezinin yaklaşık 9 km ile Deyrul zaferan Manastırının yaklaşık 5 km güneydoğusu yer alır. Alımlı Mahallesi bir doğu güney ve doğu yamaçlı bir vadiye doğru yayılarak kurulmuştur. Kaya Mezarları: Alımlı mahallesinin kuzeyinde ve mahalle içinde kaya mezarları mevcuttur. Girişleri köylüler tarafından sordulan taşlarla kemer şeklinde betlenmiştir. Genellikle dikdörtgen giriş açıklıklarına sahip kaya mezarların içlerinde nişler yer alır. Kaya mezarlarının içleri genel olarak tahrip edilmiş ve taşlarla bölümlere ayrılarak ahır olarak kullanılmıştır. Kaya mezarlarının üstlerine genel olarak evlerin inşa edilmiştir. Sarnıç: Mahallenin kuzeyinde yer alan bir kayalık bir zeminde yuvarlak dar ağızlı, aşağıdan sağa doğru genişleyen sarnıç tespit edilmiştir. Sarnıçın içi, toprak ve taş ile dolmuş ve sarnıçın etrafı taşlarla betlenmiştir. Mahalle içinde daha başka sarnıçların olması muhtemeldir. Kayalık boyuna yer yer ana kayaya oyulmuş yuvarlak formda küçük eboblu çıkıntılar yer alır. Kayaya oyulmuş yaşam alanları: Alımlı mahallesinde evlerin çoğunluğu kayaya oyulmuş yaşam alanları üzerine inşa edilmiştir. Yaşam alanlarının tavaneları genellikle düz işlenmiştir. Basit evlerde olduğu gibi duvara oyularak yapılmış sarkıklar bulunur. Yaşam alanlarının çoğu bölümlere ayrılmış ve ahır olarak kullanılmıştır.</p>								
<p>ŞİMDİKİ TEHLİKELER: Alan ile ilgili herhangi bir koruma kararı bulunmadığı için tahribat tehlikesi bulunmakta.</p>								
<p>ŞİMDİKİ DURUM: Herhangi bir koruma bulunmamaktadır.</p>								
								
Alımlı II.derece arkeolojik önemi sit haritası								