

T.C.
KÜLTÜR VE TURİZM BAKANLIĞI
DİYARBAKIR KÜLTÜR VARLIKLARINI
KORUMA BÖLGE KURULU
KARAR

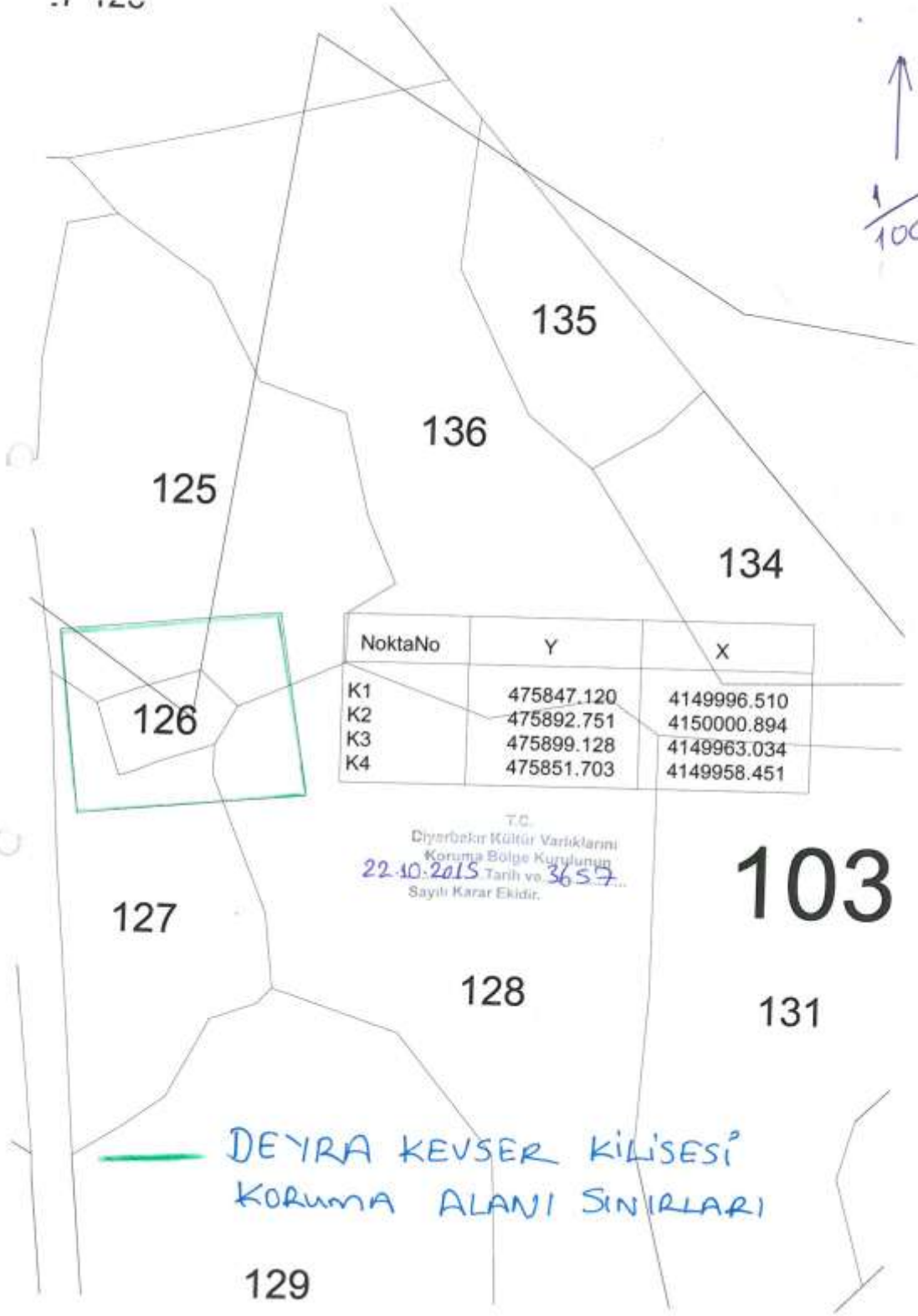
Toplantı Tarihi ve No : 22.10.2015-135
Karar Tarihi ve No : 22.10.2015-3657
Dosya No : 47.08/51

Toplantı Yeri
DİYARBAKIR

Mardin İli, Dargeçit İlçesi, Kısmetli Köyü sınırları içerisindeki Calahat Mevkii'nde bulunan, mülkiyeti Maliye Hazinesi'ne ait 103 ada 126 nolu parselde kayıtlı Deyra Kevser Kilisesi'nin tesciline ilişkin; İsa ACAN'ın 12.07.2014 tarihli başvurusu ile Diyarbakır Kültür Varlıklarını Koruma Bölge Kurulu Müdürlüğünün 07.08.2015 tarih ve 2757 sayılı uzman raporu okundu. Ekleri ve konuya ilişkin bilgi, belgeler incelendi. Yapılan görüşmeler sonunda;

Mardin İli, Dargeçit İlçesi, Kısmetli Köyü sınırları içerisindeki Calahat Mevkii'nde bulunan, mülkiyeti Maliye Hazinesi'ne ait 103 ada 126 nolu parselde kayıtlı Deyra Kevser Kilisesi, "Korunması Gerekli Taşınmaz Kültür Varlığı" özelliği gösterdiğinden, 2863 sayılı Kanunun Tespit ve Tescil ile ilgili 7. Maddesi uyarınca tesciline, koruma grubunun "1. grup yapı" olarak belirlenmesine;
-Deyra Kevser Kilisesi'nin koruma alanı sınırlarının, ekli haritada belirlenen şekliyle uygun olduğuna karar verildi.

120








NoktaNo	Y	X
K1	475847.120	4149996.510
K2	475892.751	4150000.894
K3	475899.128	4149963.034
K4	475851.703	4149958.451

T.C.
Diyarbakır Kültür Varlıkları
Koruma Bölge Kurulunun
22.10.2015 Tarih ve 3657...
Sayılı Kararı Ekidir.

103

DEYRA KEVSER KİLİSESİ
KORUMA ALANI SINIRLARI

129

AVRUPA KONSEYİ	DOĞAL VE KÜLTÜREL VARLIKLARI KORUMA ENVANTERİ (D.K.V.K.E)			ENVANTER NO:													
TÜRKİYE	KÜLTÜR VARLIKLARI VE MÜZELER GENEL MÜDÜRLÜĞÜ			ANIT													
İLİ:MARDİN	İLÇESİ: Dargeçit	MAHALLE/MEVKİ: Kismetli Köyü / Calahat Mevkii		KORUMA DERECESİ	ANITSAL 1 2 3												
SOKAK VE KAPI NO:	KAD.:PAFTA: ADA: 103 PARSEL: 126		CEVRESEL 1 2 3														
ADI: DEYRA KEVSER KİLİSESİ	YAPTIRAN:	YAPAN:	MİMARİ ÇAĞI:														
	YAPIM TARİHİ:	KİTABE:	VAKFIYE:														
GENEL TANIM: Mardin İli, Dargeçit İlçesi, Kismetli Köyü sınırları içerisinde Deyra Kevser Kilisesi Dargeçit ilçe merkezinin yaklaşık 7 km. kadar güneyinde, Kismetli Köyü'nün ise yaklaşık 2,5 km. kadar güneydoğusunda yer almaktadır.																	
KORUNMUŞLUK DURUMU: kötü	TAŞIYICI YAPI: kötü	CEPHE DURUMU: kötü	ORTU DURUMU: kötü	İÇ YAPI DURUMU: kötü	BEZEME DURUMU: -												
																	
GÖZLEMLER: Yapının muhtelif bölümlerinde çok sayıda kaçak define arama faaliyetleri yapıldığı ve bunun sonucunda yapılan izinsiz kazı ve uygulamaların yapıda tahribata neden olduğu gözlemlenmiştir.																	
BUGÜNKÜ SAHİBİ:		BAKIMINDAN SORUMLU OLAN:															
YAPILAN ONARIMLAR:																	
AYRINTILI TANITIM: Genel olarak Doğu-batı yönde dikdörtgen plan şemasına sahip olan kilise, doğu-batı yönde uzanan üzeri beşik tonozla örtülü geniş ve yüksek tutulmuş tek neften oluşan naos kısmı ile bunun güneyinde yer alan ve yine aynı yönde uzanıp üzeri beşik tonozla örtülü daha alçak tutulmuş Narteksten oluşmaktadır. Günümüz itibarıyla üst örtüsünün tamamı, cephe duvarlarının ise bir kısmı yıkılmış olup, harap ve metruk durumdadır. Cephe duvarlarının büyük kısmı belli bir yüksekliğe kadar ayakta olup, mevcut izlerden plan tipi ve yerleşim düzeni net olarak algılanabilmektedir. Nartekse güney duvarının ortasına açılan bir kapıdan girilmektedir. Narteks bölümünün ayakta kalan duvarlarındaki izlerden güney duvarının içerden iki sıra sağır kemerle hareketlendirildiği tahmin edilmektedir. Nartekse girişi sağlayan kapının tam karşısında günümüzde de ayakta olan iri blok taştan lentolu bir kapıdan naosa girilmektedir. Doğu-batı yönde dikdörtgen planlı naosun kuzey ve güney duvarlarında karşılıklı olarak dörder sıralı sağır kemerlere yer verilmiştir. Doğuda yer alan ve günümüzde hemen hemen tamamı yıkılan apsisin yarım daire şeklinde dışa taşırılarak vurgulandığı mevcut izlerden anlaşılmaktadır. Özellikle narteksten naosa girişi sağlayan kapı eşiklerinde yoğun olmakla birlikte kilisenin muhtelif yerlerinde ayakta kalan duvarlarda çeşitli haç motifleri ile Süryanice yazı izleri kısmen görülebilmektedir. Yapıda inşa malzemesi olarak alt kısımlarda yer yer iri blok taşlar olmak üzere genel olarak kaba yonu taş ve moloz taş kalker malzeme kullanılmıştır.			<table border="1"> <tr> <td>TEKNİK BİLGİLER:</td> <td>ISITMA SİSTEMİ:</td> <td></td> </tr> <tr> <td></td> <td>KANALİZASYON:</td> <td></td> </tr> <tr> <td></td> <td>SU:</td> <td></td> </tr> <tr> <td></td> <td>ELEKTRİK:</td> <td></td> </tr> </table>			TEKNİK BİLGİLER:	ISITMA SİSTEMİ:			KANALİZASYON:			SU:			ELEKTRİK:	
TEKNİK BİLGİLER:	ISITMA SİSTEMİ:																
	KANALİZASYON:																
	SU:																
	ELEKTRİK:																
			ÖZGÜN KULLANIMI: KİLİSE														
			BUGÜNKÜ KULLANIMI: Kullanılmamakta														
			ÖNERİLEN KULLANIMI:														
			HAZIRLAYANLAR: Ahmet DEMİR Arkeolog  Yunus AYATA Uzman 														
			08.09.2015														
			KONTROL EDEN: Mehriban KARAASLAN Bölge Kurulu Müdürü 														
YAYIN DİZİNİ :		EKLER :		TESCİL :													
1-	T.C.	RAPOR	X	KARAR NO :													
2-	Diyarbakır Kültür Varlıklarını	FOTOGRAF	X	KARAR TARİHİ :													
3-	Koruma Bölge Kurulunun	RÖLÖVE PROJESİ		REVİZYON:													
4-	22.10.2015 tarih ve 3657 Sayılı Karar Ekidir.	RESTORASYON PROJESİ															
		HARİTA	X														
		KROKİ															
		KİTABE															
		VAKFIYE															