

T.C.
KÜLTÜR VE TURİZM BAKANLIĞI
EDİRNE KÜLTÜR VARLIKLARINI
KORUMA BÖLGE KURULU
K A R A R

Toplantı Tarihi-No : 16.12.2015 - 164
Karar Tarihi ve No : 16.12.2015 - 2837

Toplantı Yeri
EDİRNE

Kırklareli İli, Pehlivanköy İlçesinde Kırklareli Müze Müdürlüğü tarafından Kültür Envanteri Çalışmaları kapsamında tespiti yapılan kültür varlıkları ile sit alanlarının tescil edilmesi istemine ilişkin Kırklareli Valiliği İl Kültür Turizm Müdürlüğü'nün 24.11.2015 tarih ve 2630 sayılı yazısı ve ekleri ile Edirne Kültür Varlıklarını Koruma Bölge Kurulu Müdürlüğü uzmanlarınca hazırlanan tescil fişleri, listeleri, haritaları değerlendirildi, raportörün raporu okundu, dosyası incelendi, yapılan görüşmeler sonucunda;

Kırklareli İli, Pehlivanköy İlçesinde Kırklareli Müze Müdürlüğü tarafından Kültür Envanteri Çalışmaları 2863 sayılı yasanın 7. ve 8. maddeleri gereğince tespiti yapılan kültür varlıkları ile sit alanlarına ilişkin hazırlanan tescil fişleri, listeleri ve haritalarına ilişkin;

* ekli listede belirtilen taşınmazların 2863 sayılı yasa kapsamına giren özellikler taşıması nedeniyle ada, parsel numaraları ve koordinatlandırıldığı şekliyle tescil edilmesine, sınırları yeniden belirlenen tescilli taşınmazların tescilinin devamına,

* ekli listede taşınmazlar için hazırlanan 1/25000 lik ve kadastral paftaların koordinatlandırıldığı sınırları itibariyle uygun olduğuna, tescil listelerinin ve tescil fişlerinin uygun olduğuna,

* ekli listede 1. derece arkeolojik sit alanı olarak tescil edilen taşınmazlarda Koruma Amaçlı İmar Planı yapıncaya kadar Koruma Yüksek Kurulunun 05.11.1999 gün ve 658 sayılı ilke kararında yer alan 1. derece arkeolojik sit alanı hükümlerinin geçiş dönemi koruma esasları ve kullanma koşulları olarak belirlenmesine karar verildi.

ASLI GİBİDİR

TESCİLE ÖNERİLEN KÜLTÜR VARLIKLAR

SIRA	İLİ	İLÇESİ	MAHALLE-KÖY-MEVKİİ	ADI	TÜRÜ	ADA	PARSEL	PAFTA
1	KIRKLARELİ	PEHLİVANKÖY	KUMKÖY	Kumköy Camii	K.G.K. VARLIĞI (1. Grup)	-	-	Pafta-1
2	KIRKLARELİ	PEHLİVANKÖY	YEŞİLPINAR	Yeşilpınar Eski Camii	K.G.K. VARLIĞI (1. Grup)	-	673	Pafta-3

TESCİLİN DEVAMINA ÖNERİLEN KORUNMASI GEREKLİ KÜLTÜR VARLIKLARI

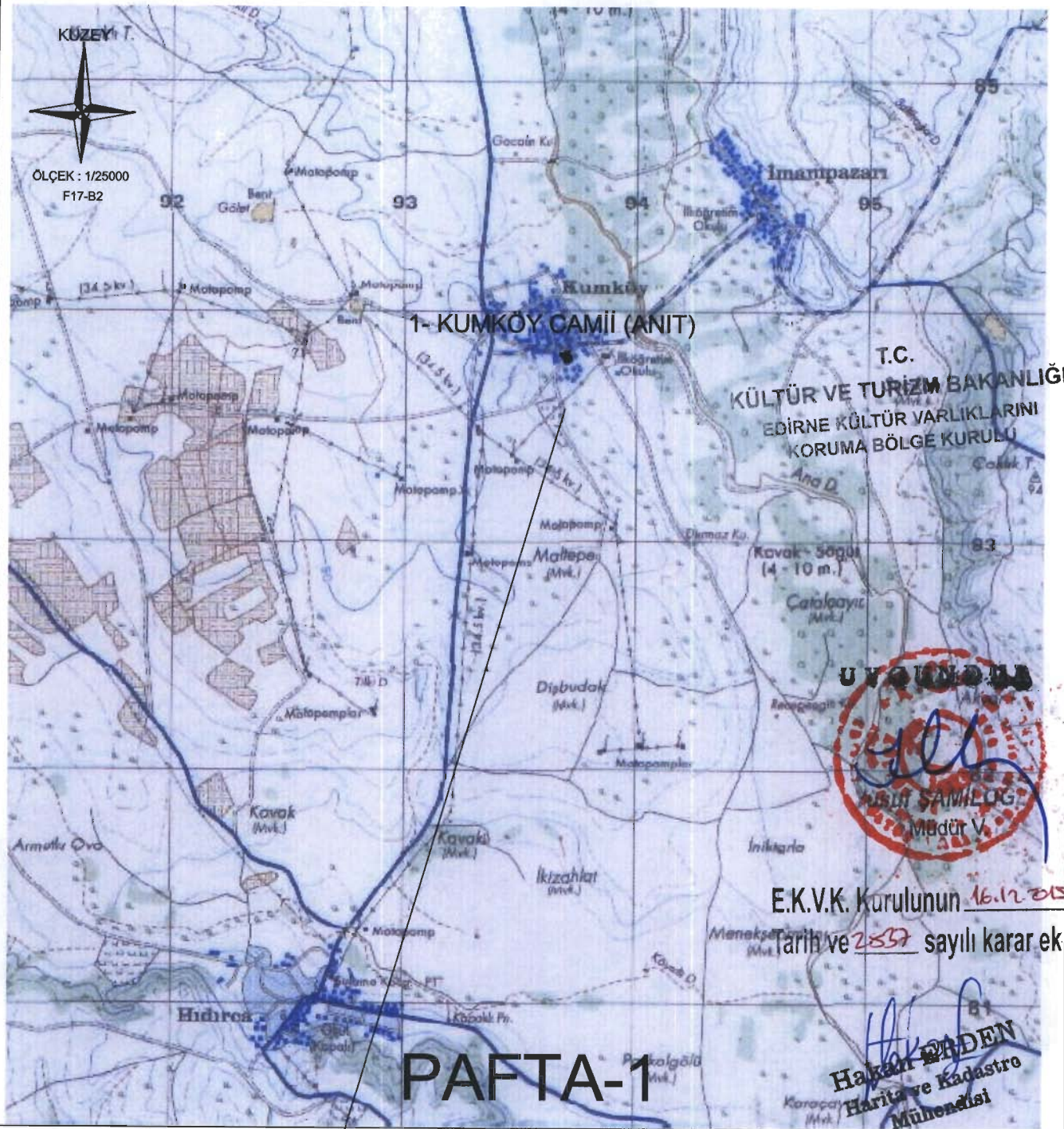
SIRA	İLİ	İLÇESİ	MAHALLE-KÖY-MEVKİİ	ADI	TÜRÜ	ADA	PARSEL	PAFTA
1	KIRKLARELİ	PEHLİVANKÖY	AKARCA	AKARCA KÖPRÜSÜ	K.G.K. VARLIĞI (1. Grup)	--	-	Pafta-2

T.C.
KÜLTÜR VE TURİZM BAKANLIĞI
EDİRNE KÜLTÜR VARLIKLARINI
KORUMA BÖLGE KURULU



F.K.V.K. Kurulunun 18.12.2015
tarih ve 2837 sayılı karar ekidir.

Handwritten signatures and initials in blue ink, including 'ME' and 'SAMILOĞLU'.



T.C.
KÜLTÜR VE TURİZM BAKANLIĞI
EDİRNE KÜLTÜR VARLIKLARINI
KORUMA BÖLGE KURULU

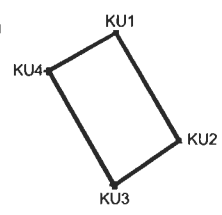
UYGUNLUK
MÜHÜR
MÜDÜR V.

E.K.V.K. Kararunun 16.12.2015
Tarih ve 2557 sayılı karar ekidir.

Hakan BİDEN
Harita ve Kadastro
Mühendisi

1- KUMKÖY CAMİİ (ANIT)

NoktaNo	Y	X
KU1	493699.527	4583823.655
KU2	493713.447	4583800.620
KU3	493699.459	4583791.047
KU4	493685.065	4583815.406



KIRKLARELİ İLİ PEHLİVANKÖY İLÇESİ
SİT ALANLARI VE ANIT VAZİYETİ-KOORDİNATLARI


**KOORDİNAT- UTM ED- 50 DATUM 6 DERECE DOM:27
ARAZİ ÖLÇÜMÜ İLE ELDE EDİLMİŞTİR.



1- AKARCA KÖPRÜSÜ (ANIT)

PAFTA-2

KÜLTÜR VE TURİZM BAKANLIĞI
EDİRNE KÜLTÜR VARLIKLARINI
KORUMA BÖLGE KURULU

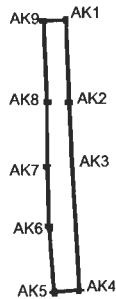


E.K.V.K. Kurulunun 16.12.2015
Tarih ve 2537 sayılı karar ekidir.

Hakan ERDEN
Harita ve Kadastro
Mühendisliği
Mühendisi

1- AKARCA KÖPRÜSÜ (ANIT)

NoktaNo	Y	X
AK1	493509.596	4576220.452
AK2	493510.896	4576196.467
AK3	493512.077	4576178.172
AK4	493514.478	4576141.623
AK5	493507.075	4576140.932
AK6	493505.516	4576159.770
AK7	493504.727	4576177.266
AK8	493504.432	4576196.274
AK9	493503.058	4576220.036



KIRKLARELİ İLİ PEHLİVANKÖY İLÇESİ
SİT ALANLARI VE ANIT VAZİYETİ-KOORDİNATLARI

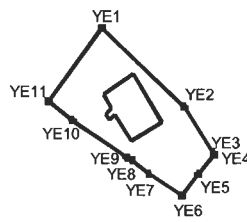
**KOORDİNAT- UTM ED- 50 DATUM 6 DERECE DOM:27
ARAZİ ÖLÇÜMÜ İLE ELDE EDİLMİŞTİR.

PAFTA-2



2- YEŞILPINAR ESKİ CAMII (ANIT)

NoktaNo	Y	X
YE1	500310.811	4579958.100
YE2	500333.910	4579936.350
YE3	500341.990	4579923.677
YE4	500342.216	4579923.267
YE5	500337.622	4579917.675
YE6	500333.217	4579911.978
YE7	500323.819	4579918.093
YE8	500319.160	4579921.672
YE9	500317.533	4579922.734
YE10	500302.329	4579932.822
YE11	500296.003	4579938.069



KIRKLARELİ İLİ PEHLİVANKÖY İLÇESİ
SİT ALANLARI VE ANIT VAZİYETİ-KOORDİNATLARI

**KOORDİNAT-- UTM ED- 50 DATUM 6 DERECE DOM:27
ARAZİ ÖLÇÜMÜ İLE ELDE EDİLMİŞTİR.

PAFTA-3