

T.C.
KÜLTÜR ve TURİZM BAKANLIĞI
KÜTAHYA KÜLTÜR VARLIKLARINI KORUMA BÖLGE KURULU
KARAR

Toplantı Tarihi ve No : 26.11.2015-130
Karar Tarihi ve No : 26.11.2015-2851


43.09/67
Toplantı Yeri
KÜTAHYA

Kütahya İli, Aslanapa İlçesi, Terziler Köyü, Eğdemir Mevkiinde yer alan Geç Doğu Roma Yerleşiminin I. (Birinci) derece arkeolojik sit olarak tescil edilmesi istemine ilişkin; Kütahya Valiliği İl Kültür ve Turizm Müdürlüğü'nün 20.03.2015 tarih ve 70728218.168.01/864 sayılı yazısı ve ekleri, faaliyetlerinin etkilendiği kurumlardan kurum görüşlerinin bildirilmesinin istendiği, Kütahya Kültür Varlıklarını Koruma Bölge Kurulu Müdürlüğü'nün 12.08.2015 tarih ve 38092246-43.09/67-1519 sayılı yazısı ve eki, istenen kurum görüşlerinin iletildiği, Yatırım İşletmeler Genel Müdürlüğü'nün 07.09.2015 tarih ve 96709717-307.99[430120001/431120001]-171887 sayılı yazısı, Kütahya Valiliği, Çevre ve Şehircilik İl Müdürlüğü'nün 20.08.2015 tarih ve 28164726-045.01-E.4178 sayılı yazısı, Kütahya İl Özel İdaresi, İmar ve Kentsel İyileştirme Müdürlüğü'nün 25.08.2015 tarih ve 35867791-754-E.10673 sayılı yazısı, Orman ve Su İşleri Bakanlığı, Doğa Koruma ve Milli Parklar Genel Müdürlüğü'nün 28.08.2015 tarih ve 18031414-045-179453 sayılı yazısı, İller Bankası Anonim Şirketi, Mekansal Planlama Dairesi Başkanlığının 04.09.2015 tarih ve 44812147-202.99-22115 sayılı yazısı, Enerji ve Tabii Kaynaklar Bakanlığı Maden İşleri Genel Müdürlüğü'nün 04.09.2015 tarih ve 20913469-101.29.02-255535-55998 sayılı yazısı ve ekleri, Kütahya Kültür Varlıklarını Koruma Bölge Kurulu Müdürlüğü'nün 17.08.2015 tarih ve 38092246-165.02-43.09/67-1566 ve 28.09.2015 tarih ve 38092246.165.02-43.09/67-1772 sayılı yazıları ve ekleri, Aslanapa Kaymakamlığı, İlçe Yazı İşleri Müdürlüğü'nün 25.08.2015 tarih ve 31815651-753-E.754 sayılı yazısı, Kütahya Valiliği, Kadastro Müdürlüğü'nün 12.10.2015 tarih ve 65820641-120.10[120.10]/E.1304053 sayılı yazısı ve eki ile Kütahya Kültür Varlıklarını Koruma Bölge Kurulu Müdürlüğü uzmanlarınca hazırlanan Müdürlük evrakına 25.11.2015 tarih ve 6097 sayı ile kayıtlı rapor okundu, ekleri ve işlem dosyası incelendi, yapılan görüşmeler sonucunda;

Kütahya İli, Aslanapa İlçesi, Terziler Köyü, Eğdemir Mevkiinde yer alan Geç Doğu Roma Yerleşiminin I. (Birinci) derece arkeolojik sit olarak tescil edilmesi istemine ilişkin; Kütahya Müze Müdürlüğü uzmanlarınca hazırlanan 20.03.2015 tarihli rapor ve eki belgeler doğrultusunda sınırları kararımız eki 1/25000 ölçekli harita ile kadastral paftada gösterildiği şekliyle belirlenen Geç Doğu Roma Yerleşiminin I. (Birinci) derece arkeolojik sit olarak tescil edilmesine; şerh konulacak parseller listesinin ve tescil fişinin onaylanmasına; I. (Birinci) derece arkeolojik sit sınırları içinde Kültür ve Tabiat Varlıklarını Koruma Yüksek Kurulu'nun 08.11.1999 tarih ve 658 sayılı ilke kararının geçerli olduğuna; kaçak kazıyla ortaya çıkan çukurların güvenlik gerekçesiyle kapatılmasına; kaçak kazı yapanlar hakkında suç duyurusunda bulunulmasına; soruşturma sonucundan Koruma Bölge Kurulu Müdürlüğüne bilgi verilmesine, karar verildi.

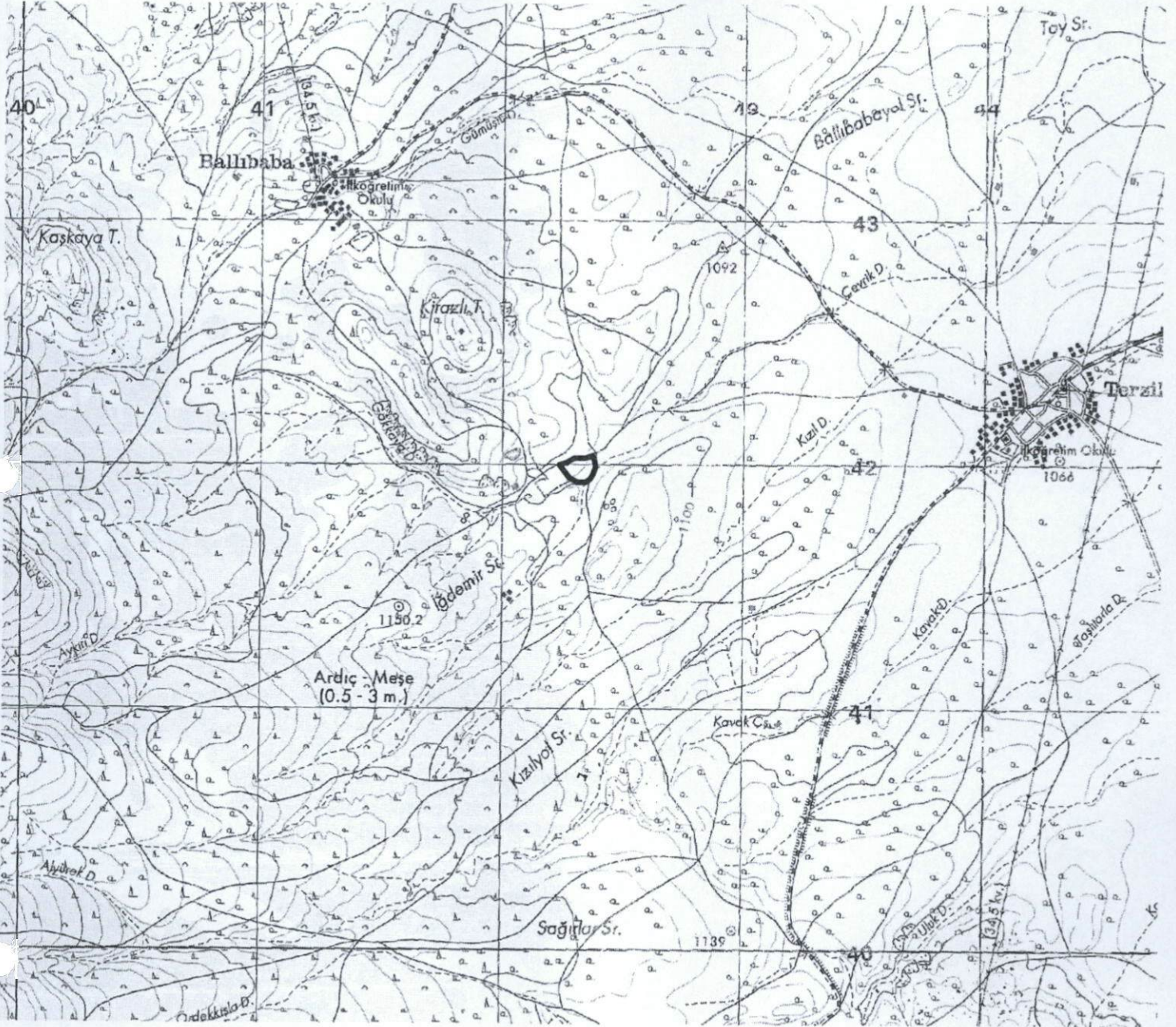
AVRUPA KONSEYİ TÜRKİYE	DOĞAL VE KÜLTÜREL VARLIKLARI KORUMA ENYANTERİ KÜLTÜR VARLIKLARI VE MÜZELER GENEL MÜDÜRLÜĞÜ	D.K.V.K.E	SİT	ENVANTER NO : HARİTA NO:
İLİ : KÜTAHYA	İLÇESİ : ASLANAPA	MAHALLE, KÖY VEYA MEVKİİ : TERZİLER KÖYÜ, EYDEMİR MEVKİİ	KADASTRO : PAFTA : PARSEL :	ADA :
ADI : GEÇ DOĞU ROMA DÖNEMİ YERLEŞİMİ				
GENEL TANIM : İlimiz, Aslanapa İlçesi, Terziler Köyü, Eydemir Mevkii'nde yer alan arazi, Terziler Köyü'nün 3.5 km güneybatısında kalmakta olup, günümüzde tarla vasfı ile kullanılmaktadır. Tarlalarda yapılan incelemede, 2.00x1.00 m. ölçüsünde ve 0.50 m. derinliğinde olan kaçak kazı çıkışı çevresinde ve yatayda, Geç Doğu Roma Dönemi'ne ait çanak çömlek ve çati kiremidi kırıkları yoğun olarak görülmüştür. Yatayda, kaçak kazı yapılan noktada, pişmiş toprak tuğla kırıklarının yanı sıra yine aynı döneme ait memmer bir postament parçasının kırıkları tespit edilmiştir. Kaçak kazı yapılan yerin güneybatısındaki tarlalarda yapılan incelemede ise MS. III-IV. yüzyıla ait olabilecek, mermer malzemeli lahit kapaklarına rastlanmıştır. Terziler Köyü içinde, meydana yer alan mimari parçalar ve lahit kapakları, bu bölgede Roma İmparatorluk ve Geç Doğu Roma Dönemi'ne ilişkin önemli bir yerleşim olduğuna göstermektedir. Mevkii olarak, batı yönüne hâkim bir noktada yer alan tarlalardaki kalıntılardan hareketle, burada, belirtilen dönemde bir yerleşim ya da nekropolün yer alma olasılığı yüksektir.				
ŞİMDİKİ TEHLİKELER : Yoğun kaçak kazı faaliyetleri ile tahribata açıktır.				
ŞİMDİKİ DURUM : Şahısa atı tarım arazisi.				
SİT POTANSİYELİ : I. Derece Arkeolojik Sit				
ŞİMDİKİ KORUMA : Herhangi bir koruma mevcut değildir.				
ÖNERİLEN KORUMA : Güvenlik güçleri ve köy muhtarlığı tarafından korunması.				
GÖZLEMLER : Tarlaların çevresinde sürekli kaçak kazı teşebbüsleri olmaktadır.				
			KORUMA DERECESİ : I Derece HAZIRLAYANLAR : 20.03.2015 Serdar ÖNAN (Müz. Uzm.-Arkeolog) Seher A. DUĞAN (Müze Uzm.-Sanat Tarihçisi)	
			Seher A. DUĞAN 20.03.2015 Müze Müdürü V.	
			REVİZYON : G.M.E.E.A.Y.K. ONAYI : .../03/2015	

HARİTALAR, PLANLAR ve FOTOĞRAFLAR :



KÜTAHYA İLİ, ASLANAPA İLÇESİ, TERZİLER KÖYÜ
GEÇ DOĞU ROMA DÖNEMİ YERLEŞİMİ
I. DERECE ARKEOLOJİK SİT

K
↑
1/25000



Pafta Adı: J23-C1

UTM 6 derecelik dilime esas Avrupa 1950 (ED-50)
datumu koordinat değerleri

Nokta No	Y	X
1	742368.000	4341945.000
2	742347.000	4341932.000
3	742315.000	4341932.000
4	742280.000	4341952.000
5	742258.000	4341980.000
6	742240.000	4342003.000
7	742268.000	4342012.000
8	742301.000	4342031.000
9	742346.000	4342031.000
10	742381.000	4342038.000
11	742386.000	4342020.000
12	742390.000	4341994.000
13	742378.000	4341963.000

UTM 3 derecelik dilime esas Avrupa 1950 (ED-50)
datumu koordinat değerleri

Nokta No	Y	X
1	483259.379	4339946.497
2	483237.968	4339934.203
3	483205.995	4339935.262
4	483171.687	4339956.403
5	483150.633	4339985.106
6	483133.409	4340008.682
7	483161.683	4340016.748
8	483195.283	4340034.639
9	483240.244	4340033.150
10	483275.445	4340038.986
11	483279.845	4340020.837
12	483282.982	4339994.727
13	483269.966	4339964.151

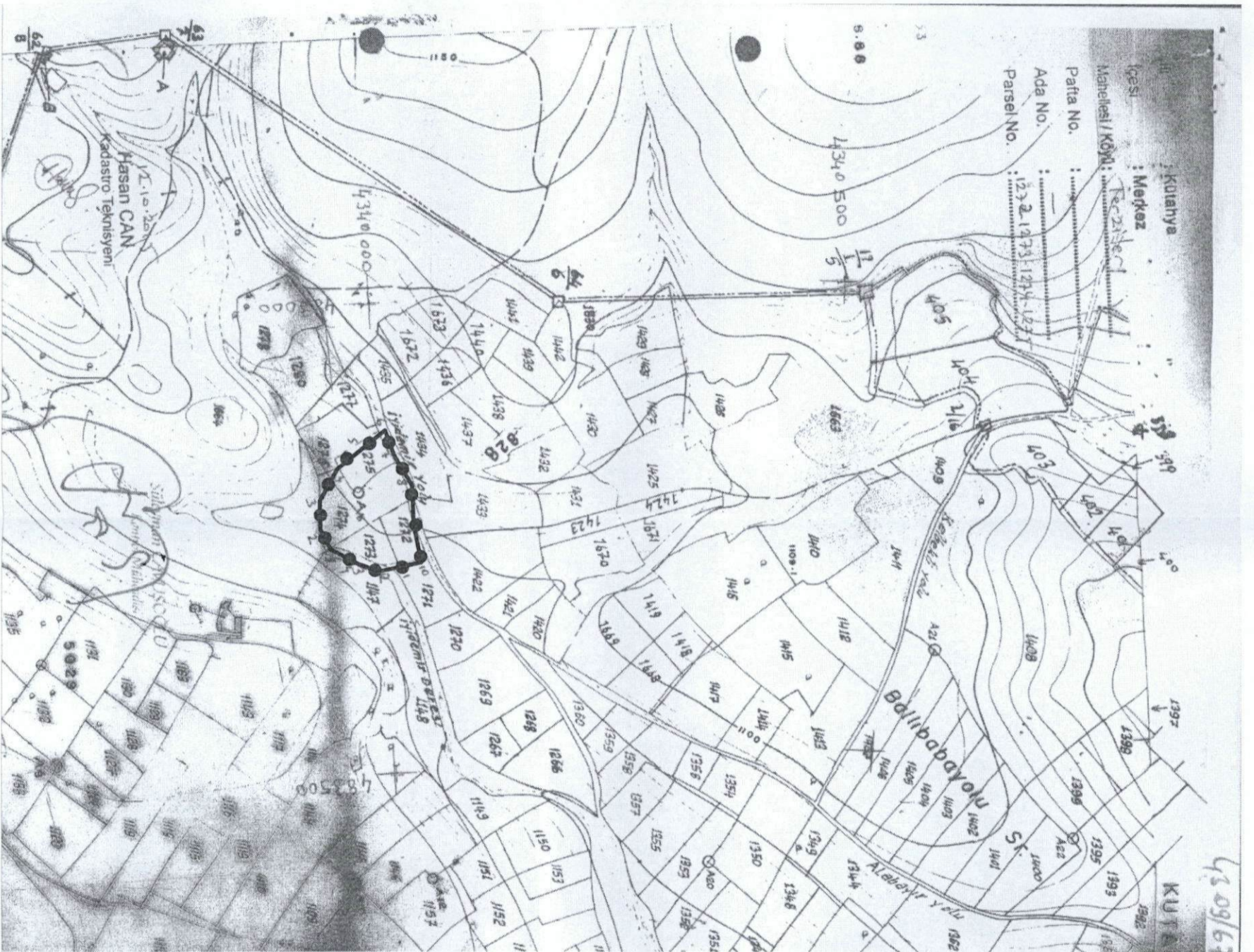
T.C
KÜLTÜR VE TURİZM BAKANLIĞI
Kütahya Kültür Varlıklarını
Koruma Bölge Kurulu Müdürlüğü

KÜTAHYA
KÜLTÜR VARLIKLARINI
KORUMA BÖLGE KURULU MÜDÜRLÜĞÜ
26/11/2015 TARİH VE 2851
SAYILI KARAR EKİDİR

Y. ERGİ
Arkeolog

KÜLTÜR VE TURİZM BAKANLIĞI
KÜLTÜR VARLIKLARINI
KORUMA BÖLGE KURULU MÜDÜRLÜĞÜ
KÜTAHYA
ASLI GİBİDİR
MÜDÜR
F. GÜRBOĞA
Müdür

KÜTAHYA İLİ, ASLANAPA İLÇESİ, TERZİLER KÖYÜ
GEÇ DOĞU ROMA DÖNEMİ YERLEŞİMİ
I. DERECE ARKEOLOJİK SİT



Kutahya İlçesi : Merkez
Mantelesi / Köyü : Terziler Köyü
Pafta No. : 4309/63
Ada No. : 1222, 1223, 1224, 1225
Parsel No. : 1222, 1223, 1224, 1225

Nokta No	Y	X
1	483259,379	4339946,497
2	483237,968	4339934,203
3	483205,995	4339935,262
4	483171,687	4339956,403
5	483150,633	4339985,106
6	483133,409	4340008,682
7	483161,683	4340016,748
8	483195,283	4340034,639
9	483240,244	4340033,150
10	483275,445	4340038,986
11	483279,845	4340020,837
12	483282,982	4339994,727
13	483269,966	4339964,151

UTM 3 derecelik dilime esas Avrupa 1950 (ED-50)
datumu koordinat değerleri

T.C
KÜLTÜR VE TURİZM BAKANLIĞI
Kutahya Kültür Varlıklarını
Koruma Bölge Kurulu Müdürlüğü
KÜTAHYA
KÜLTÜR VARLIKLARINI
KORUMA BÖLGE KURULU MÜDÜRLÜĞÜ
26/11/2015 TARİH VE 2851
SAYILI KARAR EKİDİR

Aslı Gibidir
YERGİ
Arkeolog



KÜTAHYA KÜLTÜR VARLIKLARINI KORUMA BÖLGE KURULU'NUN 26/11/2015 TARİH VE 2851 SAYILI KARARI İLE TESCİLLENEN I.(BİRİNCİ) DERECE ARKEOLOJİK SİT İÇERİSİNDE KALAN PARSELLERİN LİSTESİ

SIRA NO	İLİ	İLÇESİ	KÖYÜ	PAFTA	ADA	PARSEL	PARSELİN ŞERH KONULACAK KISMI
1	Kütahya	Aslanapa	Terziler	J23-c1	-	1271	Bir Kısmı
2	Kütahya	Aslanapa	Terziler	J23-c1	-	1272	Büyük Bir Kısmı
3	Kütahya	Aslanapa	Terziler	J23-c1	-	1273	Tamamı
4	Kütahya	Aslanapa	Terziler	J23-c1	-	1274	Büyük Bir Kısmı
5	Kütahya	Aslanapa	Terziler	J23-c1	-	1275	Büyük Bir Kısmı

T.C.
KÜLTÜR VE TURİZM BAKANLIĞI
Kütahya Kültür Varlıklarını
Koruma Bölge Kurulu Müdürlüğü

KÜTAHYA
KÜLTÜR VARLIKLARINI KORUMA
BÖLGE KURULU MÜDÜRLÜĞÜ
26/11/2015 TARİH VE 2851
SAYILI KARAR EKİDİR


Y.ERGI
Arkeolog



Filiz GURBOĞA
Müdür