

T.C.
KÜLTÜR ve TURİZM BAKANLIĞI
KÜTAHYA KÜLTÜR VARLIKLARINI KORUMA BÖLGE KURULU
KARAR

Toplantı Tarihi ve No : 19.12.2015-135
Karar Tarihi ve No : 19.12.2015-2930


64.00/730
Toplantı Yeri
UŞAK

Uşak İli, Merkez İlçesi, Karlık Köyü, Karlık Tepedibi Höyüğü'nün I. (Birinci) Derece Arkeolojik Sit olarak tescil edilmesi istemine ilişkin; Uşak Valiliği İl Kültür ve Turizm Müdürlüğü'nün 22.05.2015 tarih ve 49969645.168.01/1463 sayılı yazısı ve ekleri, faaliyetlerinin etkilendiği kurumlardan kurum görüşlerinin bildirilmesinin istendiği, Kütahya Kültür Varlıklarını Koruma Bölge Kurulu Müdürlüğü'nün 17.06.2015 tarih ve 38092246-64.00/730-1200 sayılı yazısı ve eki, istenen kurum görüşlerinin iletildiği, Devlet Su İşleri Genel Müdürlüğü, 2. Bölge Müdürlüğü'nün 13.07.2015 tarih ve 510917705-611.99-461578 sayılı yazısı ve eki, Uşak Valiliği, Çevre ve Şehircilik İl Müdürlüğü'nün 03.07.2015 tarih ve 52720483-299-3219 sayılı yazısı, Doğa Koruma ve Milli Parklar Genel Müdürlüğü'nün 23.06.2015 tarih ve 18031414-045-134382 sayılı yazısı, İller Bankası Anonim Şirketi, Mekansal Planlama Dairesi Başkanlığının 29.06.2015 tarih ve 44812147-202.99-16438 sayılı yazısı, Enerji ve Tabii Kaynaklar Bakanlığı Maden İşleri Genel Müdürlüğü'nün 13.07.2015 tarih ve 20913469-101.29.02-2544325-50950 sayılı yazısı ve ekleri, Uşak İl Özel İdaresi, İmar ve Kentsel İyileştirme Müdürlüğü'nün 22.07.2015 tarih ve 26163249-750-Otomatik/10207 sayılı yazısı, Karayolları Genel Müdürlüğü, 2. Bölge Müdürlüğü'nün 23.07.2015 tarih ve 86141515-755.01/146654 sayılı yazısı, Yatırım İşletmeler Genel Müdürlüğü'nün 17.08.2015 tarih ve 19177542-309.99[640520001]-57332 sayılı yazısı, Kütahya Kültür Varlıklarını Koruma Bölge Kurulu Müdürlüğü'nün 11.09.2015 tarih ve 38092246-165.02-64.00/730-1721 sayılı yazısı ve eki, Uşak Valiliği Kadastro Müdürlüğü'nün 19.11.2015 tarih ve 85297090.170.03.01/E.1599215 sayılı yazısı ve eki ile Kütahya Kültür Varlıklarını Koruma Bölge Kurulu Müdürlüğü uzmanlarınca hazırlanan Müdürlük evrakına 16.12.2015 tarih ve 6434 sayı ile kayıtlı rapor okundu, ekleri ve işlem dosyası incelendi, yapılan görüşmeler sonucunda;

Uşak İli, Merkez İlçesi, Karlık Köyü, Karlık Tepedibi Höyüğü'nün I. (Birinci) derece arkeolojik sit olarak tescil edilmesi istemine ilişkin; Uşak Müze Müdürlüğü uzmanlarınca hazırlanan 20.05.2015 tarihli rapor ve eki belgeler doğrultusunda sınırları kararımız eki 1/25000 ölçekli harita ile kadastral paftada gösterildiği şekliyle belirlenen Karlık Köyü, Karlık Tepedibi Höyüğü'nün I. (Birinci) derece arkeolojik sit olarak tescil edilmesine; şerh konulacak parseller listesinin ve tescil fişinin onaylanmasına; I. (Birinci) derece arkeolojik sit sınırları içinde Kültür ve Tabiat Varlıklarını Koruma Yüksek Kurulu'nun 08.11.1999 tarih ve 658 sayılı ilke kararının geçerli olduğuna, karar verildi.

AVRUPA KONSEYİ	DOĞAL ve KÜLTÜREL VARLIKLARI KORUMA ENVANTERİ D.K.V.K.E		SİT	ENVANTER NO:
TÜRKİYE	KÜLTÜR VARLIKLARI VE MÜZELER GENEL MÜDÜRLÜĞÜ			HARİTA NO:
İLİ: UŞAK	İLÇESİ: MERKEZ	MAHALLE, KÖY VEYA MEVKİİ: KARLIK KÖYÜ	KADASTRO: PAFTA: K23 d1 ADA: PARSEL:	
ADI: KARLIK TEPEDİBİ HÖYÜK				
GENEL TANIM: : Karlık Köyü, Uşak İlinin doğusunda olup il merkezine yaklaşık 20 km uzaktadır. Köye 300 m uzaklıkta ve yerleşimin kuzeybatısında Tepedibi mevkii olarak adlandırılan alanda köy halkının verdiği bilgilere göre geçmiş yıllarda ambar küplerinin (Pithos) çıktığı ve burada seramik kırıklarının olduğu belirtilmiştir. Tarif üzerine gidilen bu alanda yapılan yüzey incelemesinde Erken Tunç ve erken Roma dönemlerine ait pt seramik parçaları görülmüştür. Çevresine nazaran hafif tepelik olan höyük tarım arazilerinden oluşmaktadır.				
ŞİMDİKİ TEHLİKELER: Tarım alanı ve yol üzeri olması				
ŞİMDİKİ DURUM : Tarıma açık alan				
SİT POTANSİYELİ : 1. DERECE ARKEOLOJİK SİT			KORUMA DERECESİ: I (bir)	
ŞİMDİKİ KORUMA :-			HAZIRLAYANLAR: 20.05.2015	
ÖNERİLEN KORUMA : Kolluk Kuvvetleri			Macit AŞIR Arkeolog	
YAYIN DİZİSİ :-			Sultan İNCE Arkeolog	
GÖZLEMLER : Tarım alanları içerisinde yer almakta tahribat yoktur.			KONTROL EDEN: Sabiha PAZARCI 20.05.2015 Müze Müdürü	
			KURUL KARARLARI NO:	
			REVİZYON:	
			KURUL ONAYI:	


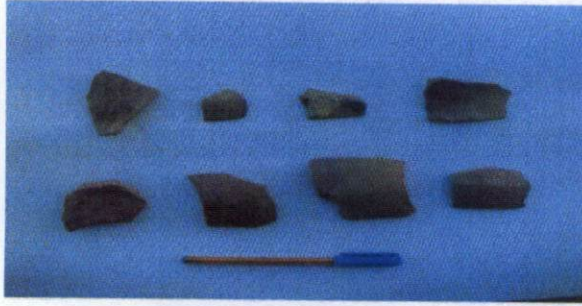
HARİTALAR, FOTOĞRAFLAR:



UŞAK İLİ, MERKEZ İLÇESİ, KARLIK KÖYÜ, KARLIK TEPEĐİBİ HÖYÜK




Karlık Tepedibi Höyükten Genel Görünüm



T.C
KÜLTÜR VE TURİZM BAKANLIĞI
Kütahya Kültür Varlıklarını
Koruma Bölge Kurulu Müdürlüğü

KÜTAHYA
KÜLTÜR VARLIKLARINI KORUMA
BÖLGE KURULU MÜDÜRLÜĞÜ
19.12.2015 TARİH VE 2930
SAYILI KARAR EKİDİR.


Yılmaz ERGİ
Arkeolog


Filiz GÜRBOĞA
Müdür

UŞAK İLİ, MERKEZ, KARLIK KÖYÜ
KARLIK TEPEDİBİ HÖYÜK
ÖNERİ 1.DERECE ARKEOLOJİK SİT

K
↑
1/25000



Pafta Adı:K23-D1

UTM 3 derecelik dilime esas Avrupa 1950 (ED-50)
datumu koordinat değerleri


UTM 6 derecelik dilime esas Avrupa 1950 (ED-50)
datumu koordinat değerleri

Nokta No	Y	X
1	464305.394	4285707.757
2	464315.042	4285727.447
3	464335.453	4285739.783
4	464356.437	4285739.095
5	464377.962	4285724.385
6	464391.297	4285703.942
7	464382.583	4285682.220
8	464371.165	4285669.590
9	464347.626	4285653.355
10	464324.807	4285659.104
11	464311.275	4285673.552
12	464304.902	4285692.768

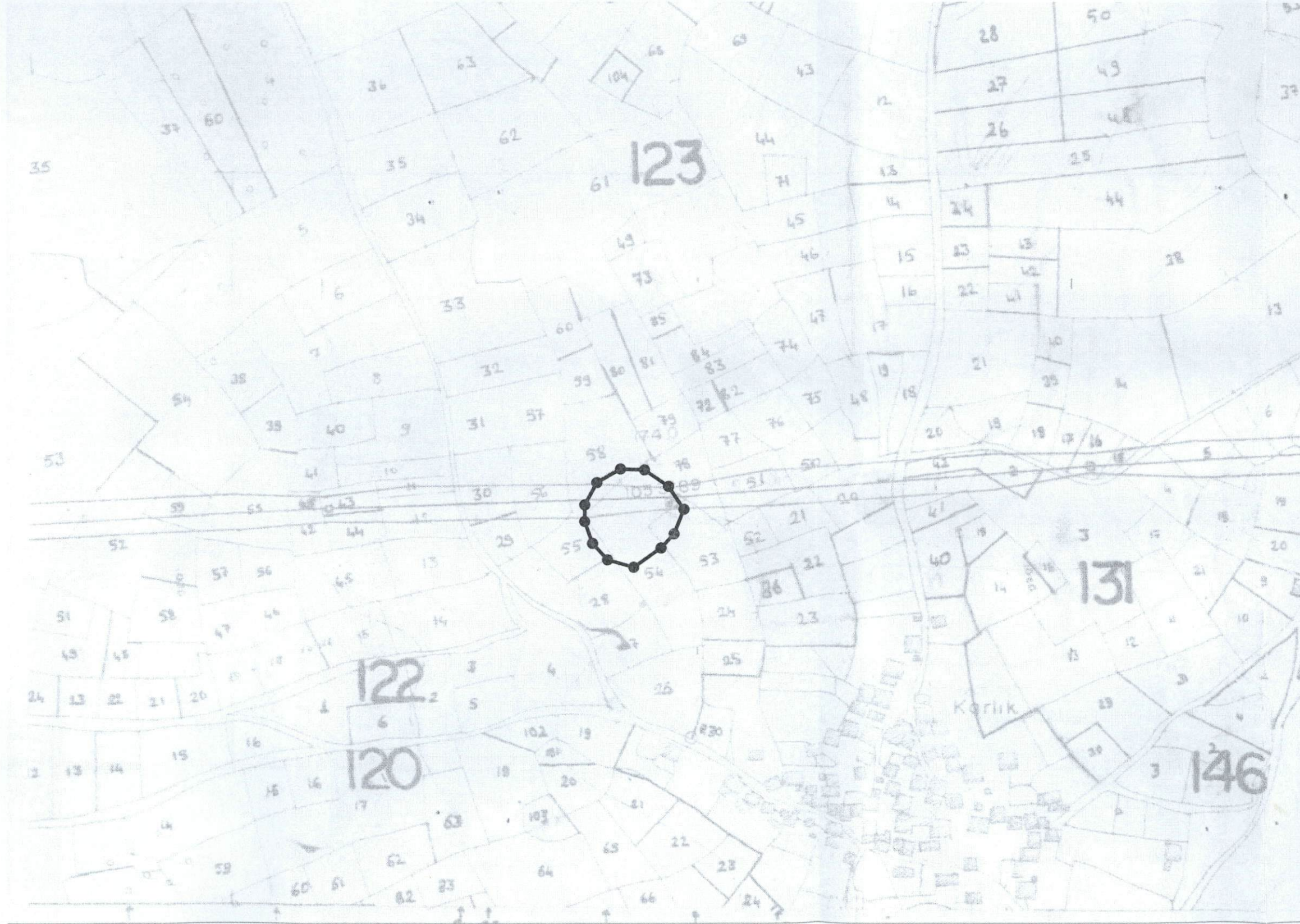
Nokta No	Y	X
1	725205.368	4287097.164
2	725214.368	4287117.164
3	725234.368	4287130.165
4	725255.368	4287130.165
5	725277.368	4287116.164
6	725291.368	4287096.164
7	725283.368	4287074.164
8	725272.368	4287061.164
9	725249.368	4287044.164
10	725226.368	4287049.164
11	725212.368	4287063.164
12	725205.368	4287082.164

T.C
KÜLTÜR VE TURİZM BAKANLIĞI
Kütahya Kültür Varlıklarını
Koruma Bölge Kurulu Müdürlüğü

KÜTAHYA
KÜLTÜR VARLIKLARINI KORUMA
BÖLGE KURULU MÜDÜRLÜĞÜ
19/12/2015 TARİH VE 2930
SAYILI KARAR EKİDİR



UŞAK İLİ, MERKEZ, KARLIK KÖYÜ
KARLIK TEPEDİBİ HÖYÜK
ÖNERİ 1.DERECE ARKEOLOJİK SİT



UTM 3 derecelik dilime esas Avrupa 1950 (ED-50)
datumu koordinat değerleri

Nokta No	Y	X
1	464305.394	4285707.757
2	464315.042	4285727.447
3	464335.453	4285739.783
4	464356.437	4285739.095
5	464377.962	4285724.385
6	464391.297	4285703.942
7	464382.583	4285682.220
8	464371.165	4285669.590
9	464347.626	4285653.355
10	464324.807	4285659.104
11	464311.275	4285673.552
12	464304.902	4285692.768

T.C
KÜLTÜR VE TURİZM BAKANLIĞI
Kütahya Kültür Varlıklarını
Koruma Bölge Kurulu Müdürlüğü

KÜTAHYA
KÜLTÜR VARLIKLARINI KORUMA
BÖLGE KURULU MÜDÜRLÜĞÜ
19/12/2015 TARİH VE 2930
SAYILI KARAR EKİDİR

ASLI GİBİDİR
Yılmaz ERGİ
Arkeolog
Fızt GURBOĞA
Müdür

ESKİŞEHİR KÜLTÜR VARLIKLARINI KORUMA BÖLGE KURULU'NUN 19/12/2015 TARİH VE 2930 SAYILI KARARI İLE TESCİLLENEN I.(BİRİNCİ) DERECE ARKEOLOJİK SİT İÇERİSİNDE KALAN PARSELLERİN LİSTESİ


SIRA NO	İLİ	İLÇESİ	KÖYÜ	PAFTA	ADA	PARSEL	ŞERH KONULACAK KISMI
1	Uşak	Merkez	Karlık	K23-d1	123	28	Bir Kısım
2	Uşak	Merkez	Karlık	K23-d1	123	53	Bir Kısım
3	Uşak	Merkez	Karlık	K23-d1	123	54	Bir Kısım
4	Uşak	Merkez	Karlık	K23-d1	123	55	Bir Kısım
5	Uşak	Merkez	Karlık	K23-d1	123	58	Bir Kısım
6	Uşak	Merkez	Karlık	K23-d1	123	78	Bir Kısım
7	Uşak	Merkez	Karlık	K23-d1	123	103	Büyük Bir Kısım

T.C
KÜLTÜR VE TURİZM BAKANLIĞI
Kütahya Kültür Varlıklarını
Koruma Bölge Kurulu Müdürlüğü

KÜTAHYA
KÜLTÜR VARLIKLARINI KORUMA
BÖLGE KURULU MÜDÜRLÜĞÜ
19.12.2015 TARİH VE 2930
SAYILI KARAR EKİDİR

ASLI GİBİDİR


Y. ERGİ
Arkeolog


NİLİZ GÜRBOĞA
Müdür