

T.C.
KÜLTÜR VE TURİZM BAKANLIĞI
Kayseri Kültür Varlıklarını Koruma Bölge Kurulu

KARAR

Toplantı no ve tarih : 123 - 11.12.2015
Karar no ve tarih : 1853 -11.12.2015

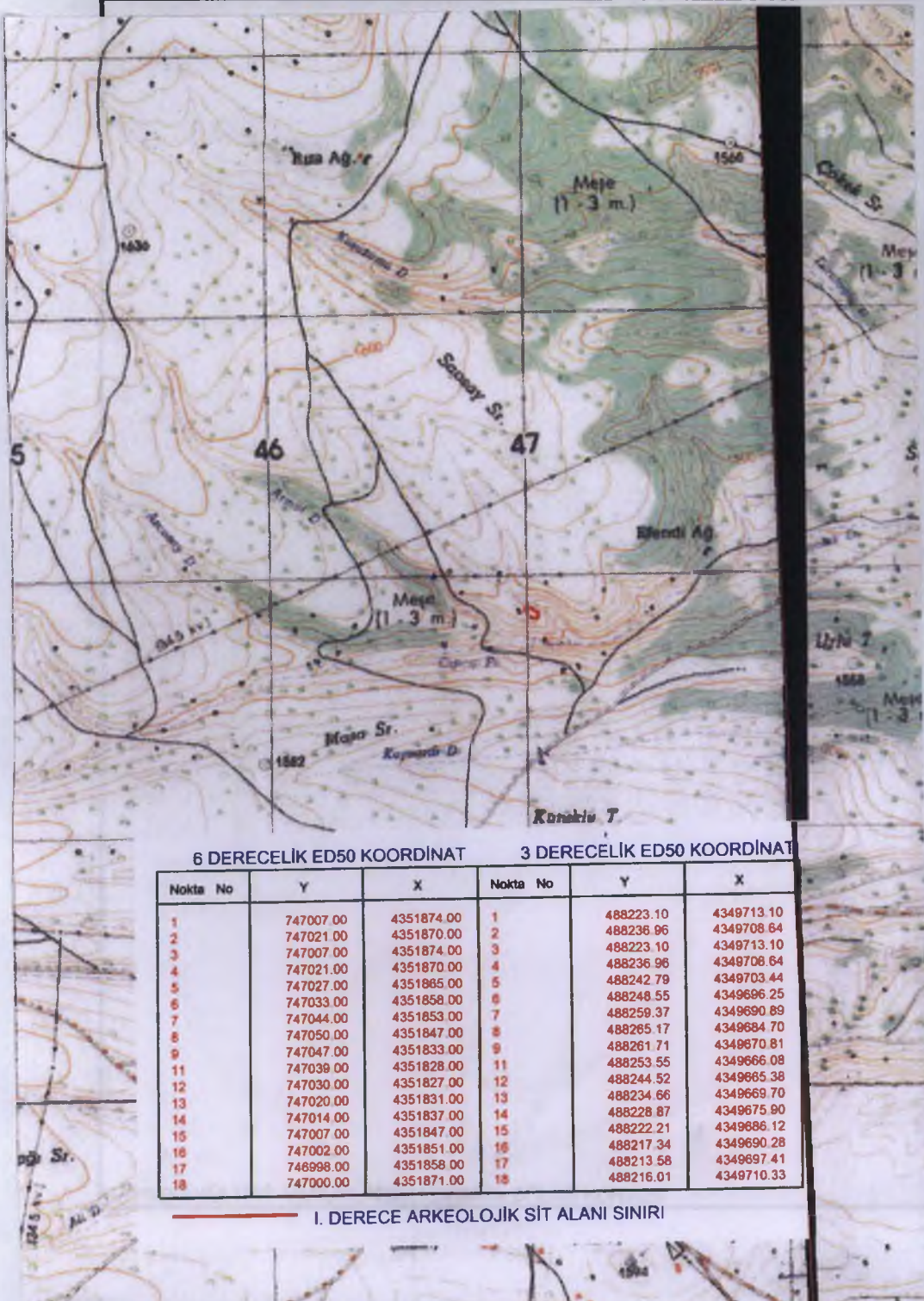
Toplantı Yeri
KAYSERİ


Kayseri İli, Sariođlan İlçesi, Alamettin Mahallesi, Cipcip Mevkiinde meydana gelen kaçak kazı olayı ile ilgili olarak kazı yapılan yerin sit alanı olup olmadığının araştırılması istemine ilişkin Sariođlan İlçe Jandarma Komutanlığının 10.09.2015 gün ve 15 sayılı yazısı geređi alanda yapılan inceleme sonucu Kayseri Koruma Bölge Kurulu Müdürlüğü uzmanlarınca tespit edilen 2 adet tümülüsün 1.derece arkeolojik sit alanı olarak tesciline ilişkin Kayseri İl Kültür ve Turizm Müdürlüğünün 02.11.2015 gün ve 3301 sayılı, 05.11.2015 gün ve 3343 sayılı yazısı, Kültür ve Turizm Bakanlığı Yatırım ve İşletmeler Genel Müdürlüğünün 12.11.2015 gün ve 211910 sayılı yazısı, Kayseri Büyükşehir Belediye Başkanlığının 18.11.2015 gün ve 14153 sayılı yazısı, Kayseri İl Gıda, Tarım ve Hayvancılık Müdürlüğünün 16.11.2015 gün ve 16215 sayılı yazısı, Müdürlük raportörlerinin 20.10.2015 gün ve 1102 sayılı raporu okundu, dosyasındaki bilgi ve belgeler incelendi, yapılan görüşme sonucunda;

Kayseri İli, Sariođlan İlçesi, Alamettin Mahallesinde bulunan, 163 ada, 23 parselde yeralan 2 adet tümülüsün, 2863 sayılı yasa kapsamına giren özellikler taşıması nedeniyle kararımız eki sit fişi üzerindeki 1/25000 ölçekli harita ile kadastral harita üzerinde işaretli alanın 1.derece arkeolojik sit alanı olarak tesciline ve söz konusu sit alanında Koruma Yüksek Kurulu'nun 05.11.1999 gün ve 658 sayılı ilke kararında belirtilen 1.derece arkeolojik sitlere ilişkin geçiş dönemi koruma esasları ve kullanma koşullarının geçerli olduğuna; yasal işlemlerin tamamlanmasının ardından tümülüsler üzerindeki can ve mal güvenliği tehlikesi arzeden kaçak kazı çukurlarının Müze denetiminde yerel yönetimlerce kapatılabileceğine; tümülüslerde daha fazla tahribata neden olunmaması için yerel yönetimlerce belli aralıklarla kontrol edilmesinin sağlanmasına karar verildi.

ASLI GİBİDİR

AVRUPA KONSEYİ	DOĞAL VE KÜLTÜREL VARLIKLARI KORUMA ENVANTERİ	D.K.V.K.E	SİT	ENVANTER NO	410
TÜRKİYE	KÜLTÜR VARLIKLARI VE MÜZELER GENEL MÜDÜRLÜĞÜ			HARİTA NO	
İLİ: KAYSERİ	İLÇESİ: SARIOĞLAN	MAHALLE KÖY : ALAMETTİN MAHALLESİ		KADASTRO	
		VEYA MEVKİİ :		PAFTA:	ADA: 163 PARSEL: 23
ADI: ALAMETTİN TÜMÜLÜSLERİ					
GENEL TANIM: Alamettin Mahallesi'nin yaklaşık 1,5km. kuzeyinde, doğal bir tepe üzerinde, birbirine 3-4m. uzaklıkta 2 adet tümülüs tespit edilmiştir. Güneyde yer alan tümülüs yaklaşık 25-30m. çapında olup üzerinde çok sayıda kaçak kazı çukuru bulunmaktadır. Tepe noktasındaki kaçak kazı çukuru yaklaşık 3m. derinliğindedir. Mezar odasına ulaşılammıştır. Can ve mal güvenliği tehlikesi arz etmektedir. Bunun kuzeyindeki diğer tümülüs yaklaşık 10m. çapında olup üzerinde can ve mal güvenliği tehlikesi arz etmeyen ve yeni olmadığı anlaşılan kaçak kazı çukurları bulunmaktadır.					
ŞİMDİKİ TEHLİKELER : Kaçak kazılar					
ŞİMDİKİ DURUM :					
SİT POTANSİYELİ : 1.derece arkeolojik sit				KORUMA DERECEŚİ : 1.derece arkeolojik sit	
ŞİMDİKİ KORUMA : Korumasız				HAZIRLAYANLAR: Dilek YALDIZ Arkeolog Recep TOK Harita Mühendisi 03.12.2015	
ÖNERİLEN KORUMA : 1.derece arkeolojik sit alanı olarak tescili				KONTROL EDEN: Fatih ÇAPAR Bölge Kurulu Müdür V.	
YAYIN DİZİSİ :				K. K. V. K. B. K. KARARLARI	
Kayseri Kültür Varlıklarının Koruma Bölge Kurulunun 11.12.2015.Gün ve 1853.Sayılı karar ekidir.				No:/...../2015 / /2015 / /2015	
GÖZLEMLER :				REVİZYON : K. K. V. K. B. K. ONAYI: / /2015	

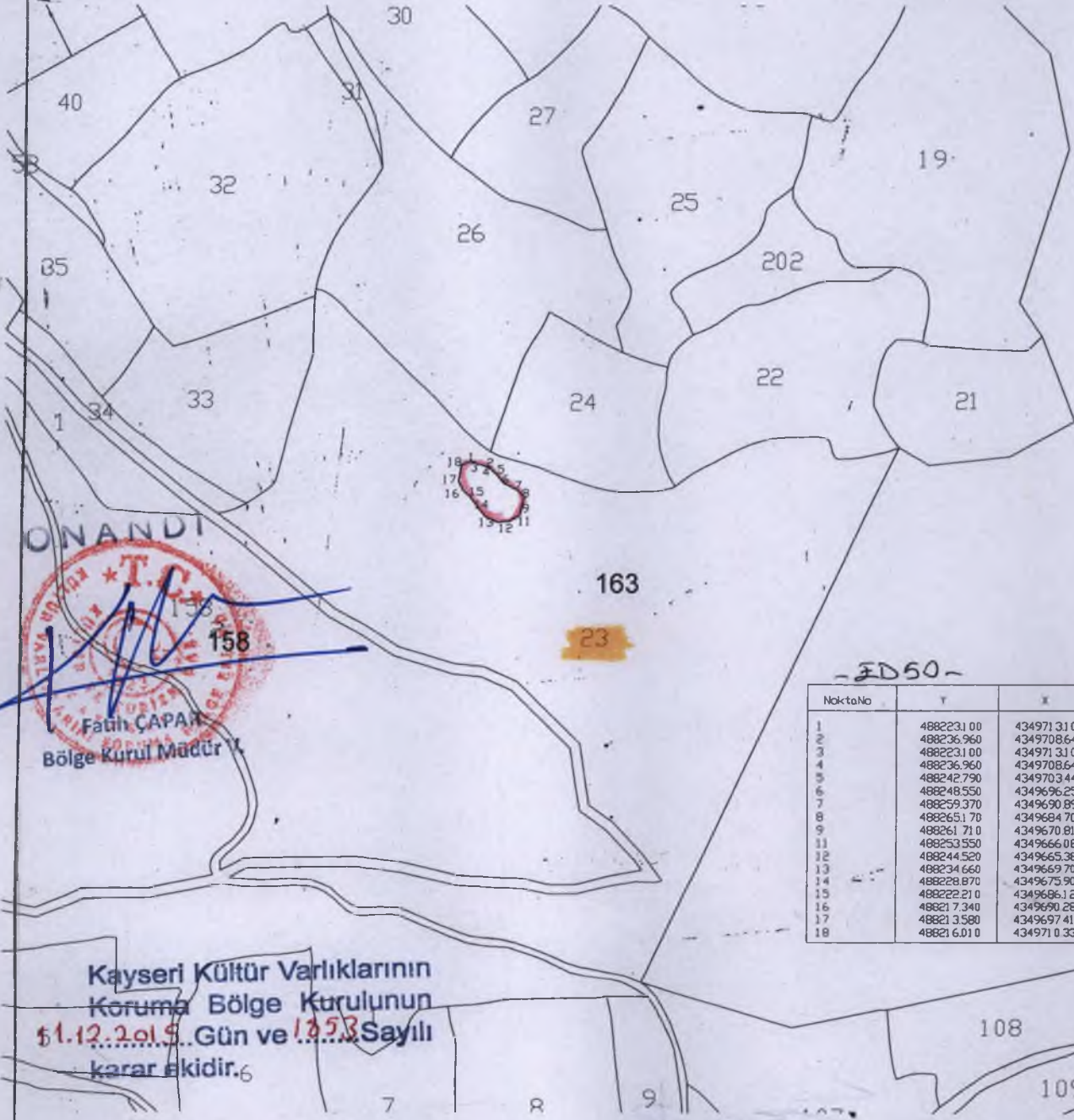




Handwritten blue ink scribbles and symbols at the bottom of the page.

İli : KAYSERİ
İlçesi : SARIĞLAN
Köyü/Mah: ALAMETTİN

Pafta No: —
Ada No: 163
Parsel No: 23



ONANDI
T.C.
Fatih ÇAPAK
Bölge Kurul Müdürü

-ED50-

NoktaNo	Y	X
1	4882231.00	43497131.00
2	488236.960	43497086.40
3	4882231.00	43497131.00
4	488236.960	43497086.40
5	488242.790	43497034.48
6	488248.550	4349696.250
7	488259.370	4349690.890
8	488265.170	4349684.700
9	488261.710	4349670.810
10	488253.550	4349666.080
11	488244.520	4349665.380
12	488234.660	4349659.700
13	488228.870	4349675.900
14	488222.210	4349686.120
15	488217.340	4349690.280
16	488213.580	4349697.410
17	488213.580	4349697.410
18	488216.010	4349710.330

Kayseri Kültür Varlıklarının
Koruma Bölge Kurulunun
51.12.2015 Gün ve 1353 Sayılı
kararıdır.6

Fen Kayıt No= 437

'Bu örnek 22.10.15 tarih ve 2157 sayılı talebe istinaden verilmiştir.

ÇOĞALTILAMAZ,DEVREDİLEMEZ VE HER HAKKI SAKLIDIR.

ÇOĞALTMA İŞLEMLERİNDEN DOLAYI MEYDANA GELEBİLECEK ÖLÇEK DEFORMASYONUNDAN KURUMUMUZ SORUMLU DEĞİLDİR.

NIĞER KURT
MÜHÜR