

T.C.
KÜLTÜR VE TURİZM BAKANLIĞI
Kayseri Kültür Varlıklarını Koruma Bölge Kurulu

KARAR

Toplantı no ve tarih : 123 - 11.12.2015
Karar no ve tarih : 1855 -11.12.2015

Toplantı Yeri
KAYSERİ

Kayseri İli, İncesu İlçesi, Hamurcu Mahallesinde 4,30m2 boyutunda, 2m yüksekliğinde güneş paneli, 12 volt enerji sistemli 4 watt gönderme güçlü 3 watt giriş gücü, 6m. anten yüksekliği olan, koordinatları verilen alanda telsiz sistem bölge aktarıcısı kurulması için gerekli izin verilmesi istemine ilişkin TCDD 2. Bölge Müdürlüğünün 06.10.2015 gün ve 87554 sayılı, 08.10.2015 gün ve 88197 sayılı yazıları; alanda yapılan inceleme sonucu Kayseri Koruma Bölge Kurulu Müdürlüğü uzmanlarınca tespit edilen tümülüsün 1.derece arkeolojik sit alanı olarak tesciline ilişkin Kayseri İl Kültür ve Turizm Müdürlüğünün 02.11.2015 gün ve 3300 sayılı yazısı, Kayseri Çevre ve Şehircilik İl Müdürlüğünün 28.10.2015 gün ve 04873477 sayılı yazısı, İncesu Belediyesinin 16.11.2015 gün ve 1496 sayılı yazısı, Kültür ve Turizm Bakanlığı Yatırım ve İşletmeler Genel Müdürlüğünün 12.11.2015 gün ve 211910 sayılı yazısı, Kayseri İl Gıda, Tarım ve Hayvancılık Müdürlüğünün 03.11.2015 gün ve 154630 sayılı yazısı, Müdürlük raportörlerinin 21.10.2015 gün ve 1121 sayılı raporu okundu, dosyasındaki bilgi ve belgeler incelendi, yapılan görüşme sonucunda;

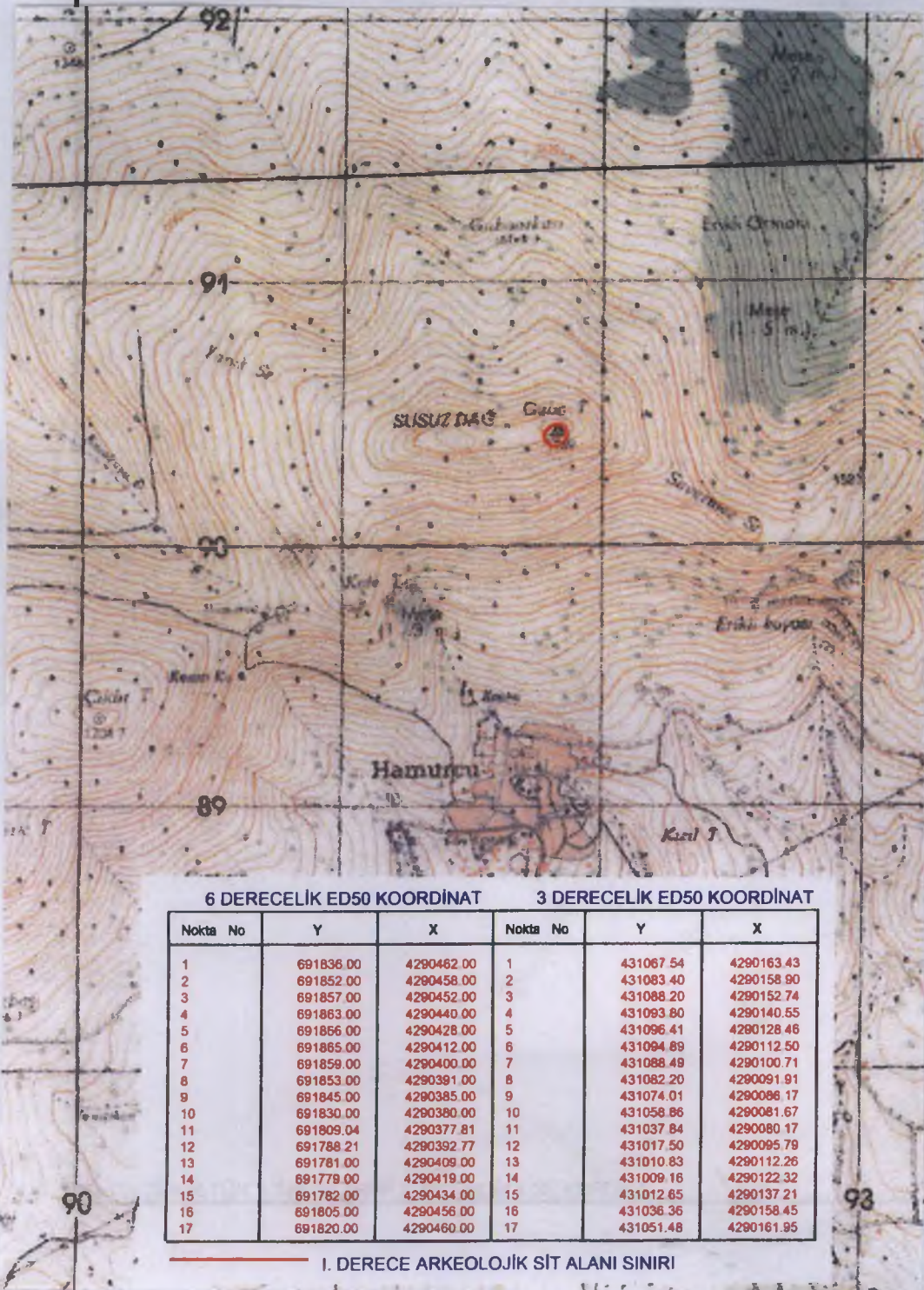
Kayseri İli, İncesu İlçesi, Hamurcu Mahallesi, Susuz Dağ üzerindeki Guba Tepesinde bulunan, 161 ada, 99 nolu parselde yer alan Guba Tepesi Tümülüsünün, 2863 sayılı yasa kapsamına giren özellikler taşıması nedeniyle kararımız eki sit fişi üzerindeki 1/25000 ölçekli harita ile kadastral harita üzerinde işaretli alanın 1.derece arkeolojik sit alanı olarak tesciline ve söz konusu sit alanında Koruma Yüksek Kurulu'nun 05.11.1999 gün ve 658 sayılı ilke kararında belirtilen 1.derece arkeolojik sitlere ilişkin geçiş dönemi koruma esasları ve kullanma koşullarının geçerli olduğuna; tümülüste kaçak kazı yapmak suretiyle 2863 sayılı yasaya muhalefet edenler hakkında yasal soruşturma açılmasına; yasal işlemlerin tamamlanmasının ardından can ve mal güvenliği tehlikesi arzeden kaçak kazı çukurlarının Müze denetiminde yerel yönetimlerce kapatılabileceğine; tümülüste daha fazla tahribata neden olunmaması için yerel yönetimlerce belli aralıklarla kontrol edilmesine; tümülüsün bulunduğu 161 ada, 99 parselde, tümülüsün sit sınırı dışında ve yaklaşık 400m. batısındaki kararımız eki 1/25000 ölçekli haritada işaretli alana, Kayseri Müze Müdürlüğü denetiminde kararımız eki krokide belirtilen şekilde telsiz sistem bölge aktarıcısı kurulması isteminin uygun olduğunda karar verildi.

ASLI GİBİDİR

AVRUPA KONSEYİ	DOĞAL VE KÜLTÜREL VARLIKLARI KORUMA ENVANTERİ	D.K.V.K.E	SİT	ENVANTER NO	411
TÜRKİYE	KÜLTÜR VARLIKLARI VE MÜZELER GENEL MÜDÜRLÜĞÜ			HARİTA NO	
İLİ: KAYSERİ	İLÇESİ: İNCESU	MAHALLE KÖY : HAMURCU KÖYÜ	KADASTRO		
		VEYA MEVKİİ : SUSUZ DAĞ MEVKİİ	PAFTA:	ADA: 161	PARSEL: 99
ADI: GUBA TEPEŞİ TÜMÜLÜSÜ					
GENEL TANIM: Hamurcu Mahallesi'nin 1km.kuzeyinde, Susuz Dağın üzerindeki Guba Tepesinde bulunan tümölüsün çapı yaklaşık 75m.'dir. Üzerinde doğu, batı ve güney yönlerinde can ve mal güvenliği tehlikesi arzeden derin kaçak kazı çukurları bulunmaktadır. Mezar odasına ulaşıldığına dair bir ize rastlanmamıştır.					
ŞİMDİKİ TEHLİKELER : Kaçak kazılar					
ŞİMDİKİ DURUM :					
SİT POTANSİYELİ : 1.derece arkeolojik sit			KORUMA DERECEŞİ : 1.derece arkeolojik sit		
ŞİMDİKİ KORUMA : Korumasız			HAZIRLAYANLAR:		
ÖNERİLEN KORUMA : 1.derece arkeolojik sit alanı olarak tescili			Dilek YALDIZ Arkeolog		
			Recep TOK Harita Mühendisi		
			03.12.2015		
			KONTROL EDEN: Fatih ÇAPAR Bölge Kurulu Müdür V.		
YAYIN DİZİŞİ : Kayseri Kültür Varlıklarının Koruma Bölge Kurulunun 11.12.2015 Gün ve 1855 Sayılı karar ekidir.			K. K. V. K. B. K. KARARLARI		
			No:/2015		
			/ /2015		
			/ /2015		
GÖZLEMLER :			REVİZYON :		
			K. K. V. K. B. K. ONAYI: / /2015		

ONANDI

Fatih ÇAPAR
Bölge Kurul Müdürü





Handwritten blue ink markings, possibly a signature or a set of symbols, located at the bottom center of the page.

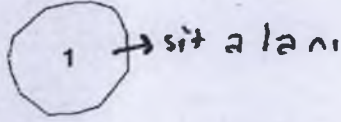
İli : KAYSERİ
İlçesi : İNCESEY
Köyü/Mah : HAMURCU

Pafta No:
Ada No: 161
Parsel No: 99

Kayseri Kültür Varlıklarının
Koruma Bölge Kurulunun
11.12.2015 Gün ve 1855 Sayılı
karar ekidir.

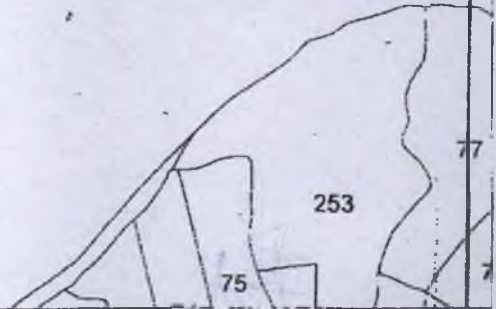
161/ada
99

ONANDI



KNO KW

S M
A B



Fen Kayıt No=

Bu örnek 26/11/2015 tarih ve 2428 sayılı talebe istinaden verilmiştir.

ÇOĞALTILAMAZ, DEVREDİLEMEZ VE HER HAKKI SAKLIDIR.

ÇOĞALTMA İŞLEMLERİNDEN DOLAYI MEYDANA GELEBİLECEK ÖLÇEK DEFORMASYONUNDAN KURUMUMUZ SORUMLU DEĞİLDİR.