

T.C.  
KÜLTÜR VE TURİZM BAKANLIĞI  
ÇANAKKALE KÜLTÜR VARLIKLARINI  
KORUMA BÖLGE KURULU  
KARAR

Toplantı Tarihi ve No :28.12.2015 / 136  
Karar Tarihi No :28.12.2015 / 2739

17.01.1232  
Toplantı Yeri  
ÇANAKKALE

Çanakkale İli, Ayvacık İlçesi, Tabaklar Köyü sınırları içerisinde tespit edilen Ortaçağ Yerleşim Alanı'nın tesciline esas Çevre ve Şehircilik İl Müdürlüğü'nün 28.10.2015 tarihli yazısı, Kültür ve Turizm Bakanlığı, Yatırım ve İşletmeler Genel Müdürlüğü'nün 17.11.2015 tarihli yazısı, İl Gıda, Tarım ve Hayvancılık Müdürlüğü'nün 20.11.2015 tarihli yazısı ile Maden İşleri Genel Müdürlüğü'nün 30.11.2015 tarihli kurum görüşleri ve konuya ilişkin hazırlanan uzman raporu okundu, ekleri incelendi, yapılan görüşmeler sonucunda;

Çanakkale İli, Ayvacık İlçesi, Tabaklar Köyü'nde bulunan 1/2000 ölçekli haritada sınırları belirtilen Ortaçağ Yerleşim Alanı'nın 2863 sayılı Kanun'un 6. Maddesi'nde belirtilen Korunması Gerekli Taşınmaz Kültür Varlığı olması nedeniyle I. Derece Arkeolojik Sit Alanı olarak tescil edilmesine, hazırlanan öneri tescil haritası ve fişinin uygun olduğuna karar verildi.

**BAŞKAN**  
A.Coşkun ÖZGÜNEL  
(İmza)

**BAŞKAN YRD.**  
Ali Osman UYSAL  
(İmza)

**ÜYE**  
Turan BARLAS  
(İmza)

**ÜYE**  
Ali Emrah ÜNLÜ  
(İmza)

**ÜYE**  
Fatih ELCİL  
(İmza)

**ÜYE**  
Hasan Ömer KORMAN  
(İmza)

**ÜYE**  
Halil İbrahim KAHRAMAN  
(İmza)

**ÜYE**  
Sevim TUNÇDEMİR  
Müze Müd. Tems.  
(İmza)



**ÜYE**  
Sevil YÜKSEL  
Çanakkale İl Tems.  
(İmza)

AVRUPA KONSEYİ	DOĞAL VE KÜLTÜREL VARLIKLARI KORUMA ENVANTERİ	D.K.V.K.E.	S i t		
T Ü R K İ Y E	KÜLTÜR VARLIKLARI VE MÜZELER GENEL MÜDÜRLÜĞÜ		ENVANTER NO		
İLİ: Çanakkale	İLÇESİ: Ayvacık	MAHALLE - KÖY VEYA MEVKİİ: Tabaklar Köyü	HARİTA NO		
			PAFTA	ADA	PARSEL
			İ16D3	123-126	14 - 4, 5

ADI: Tabaklar Orta Çağ Yerleşim Alanı

**GENEL TANIM:** Çanakkale İli, Ayvacık İlçesi, Tabaklar Köyü'nün batısında bulunan, köy çıkışından başlamak üzere, halen işlevini sürdürmekte olan, yan yana dizili halde, dokuz adet su kuyusu bulunmaktadır. Yerden 10-20cm yükseklikte, ortalama 200-250cm çapında, daire şeklindeki, kesme taş ve moloz taşlarla oluşturulmuş platformların merkezinde bulunan ortalama 40-80cm yüksekliğindeki, 60-90cm çapındaki, beton sıvalı bileziklerden oluşan kuyular bölgenin su kültürü ve su yapıları olarak dikkat çekmektedirler. Kuyuların bulunduğu alanın yaklaşık 100m ilerisinde, zemin seviyesindeki ana kaya üzerine oyulmuş, 220cm uzunluğunda, 73.5cm eninde, 91cm derinliğinde bir adet kaya mezarı bulunmaktadır. Söz konusu alanda çok sayıda, kum-çakıl ve saman katkılı, kaba hamurlu açık ve koyu kırmızı renkli kiremit parçalarına, pithos parçalarına ve az sayıda olmak üzere beyaz ve sarımtırak akıtma sırların kullanıldığı seramik parçalarına rastlanılmıştır. Yine söz konusu alanda bir adet Doğu Roma-Bizans dönemi bakır sikke (follis) ele geçmiştir. Alandaki seramikler ve elimizdeki bir adet sikke bu alanın M.S.8-13.yy arasında yerleşim gördüğünü göstermektedir. Tabaklar Köyü Orta Çağ yerleşim alanı içerisinde çeşitli yapılara ait temel kalıntıları ve duvar izleri, toprak yüzeyinde az da olsa görülebilen diğer kültür varlıklarıdır.

**ŞİMDİKİ TEHLİKELER:**

**ŞİMDİKİ DURUM:** Boş arazi.

**SİT POTANSİYELİ:** I. Derece Arkeolojik Sit Alanı

**KORUMA DERECESESİ:** I. Derece Arkeolojik Sit

**ŞİMDİKİ KORUMA:** Yok.

**ÖNERİLEN KORUMA :**

**HAZIRLAYANLAR**

Arkeolog Fuat DURMUŞ

Arkeolog Ali GÜÇLÜ

**KONTROL EDEN:**

Çanakkale KVKBK'nun 28.12.2015  
Gün ve...2739..... Sayılı karar  
ekidir.



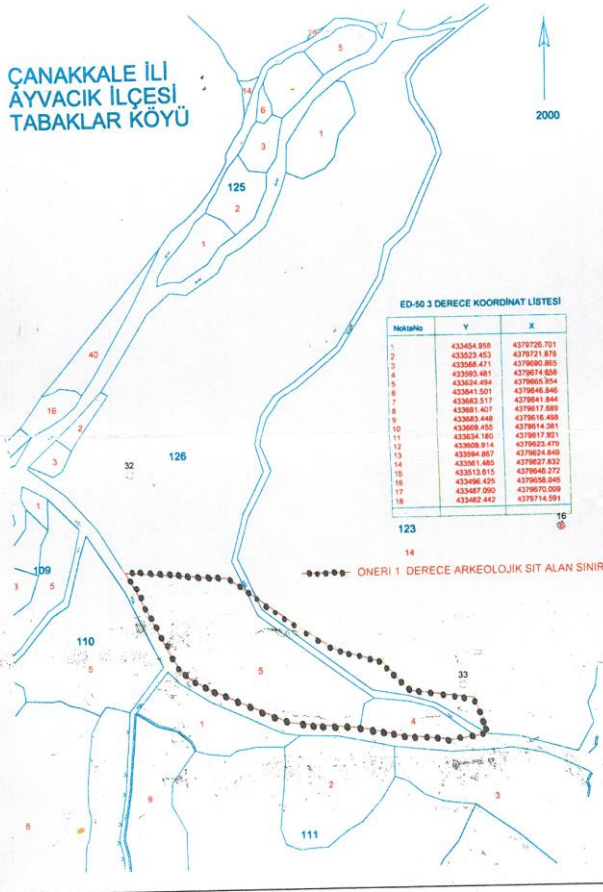
**KORUMA KURULU KARARLARI**





**KORUMA KURULU ONAYI**

**YAYIN DİZİSİ :**

**GÖZLEMLER :**

**Harita ve Fotoğraflar:**





ÇANAKKALE İLİ  
AYVACIK İLÇESİ  
TABAKLAR KÖYÜ

Uygundur  
28.12.2015

KÜLTÜR VARLIKLARINI KORUMA  
BÖLGE KURULU

1	2	3	4	5	6	7	8	9	10	11	12	13	14	15	16	17	18	
ASIKAN	ASIKAN	YRD	ÖYE	ÖYE	ÖYE	ÖYE	ÖYE	ÖYE	ÖYE	ÖYE	ÖYE	ÖYE	ÖYE	ÖYE	ÖYE	ÖYE	ÖYE	ÖYE
2000																		
[Signatures]																		

ED-50 3 DERECE KOORDİNAT LİSTESİ

NoktaNo	Y	X
1	433454.958	4379726.701
2	433523.453	4379721.878
3	433568.471	4379690.865
4	433593.481	4379674.858
5	433624.494	4379665.854
6	433641.501	4379646.846
7	433683.517	4379641.844
8	433691.407	4379617.689
9	433683.448	4379616.498
10	433669.455	4379614.381
11	433634.180	4379617.921
12	433608.914	4379623.479
13	433594.867	4379624.649
14	433561.485	4379627.832
15	433513.615	4379648.272
16	433496.425	4379658.045
17	433487.090	4379670.009
18	433462.442	4379714.591

123

14

ÖNERİ 1. DERECE ARKEOLOJİK SİT ALAN SINIRI

Çanakkale KVKBK'nun 28.12.2015  
Gün ve... 2739... Sayılı karar  
ekidir.

