

**T.C.**  
**KÜLTÜR VE TURİZM BAKANLIĞI**  
**İSTANBUL I NUMARALI KÜLTÜR VARLIKLARINI**  
**KORUMA BÖLGE KURULU**

**Toplantı Tarihi ve No** : 21.01.2016 / 187  
**Karar Tarihi ve No** : 21.01.2016 / 1676-I

**Toplantı Yeri**  
**İSTANBUL**

**KARAR**

İstanbul İli, Avcılar İlçesi, Firuzköy Mahallesi, mülkiyeti İstanbul Üniversitesine ait 4434, 4435, 5951 ve 5955 parsel sayılı, Gayrimenkul Eski Eserler Anıtlar Yüksek Kurulunun 09.07.1977 tarih 9923 sayılı kararı ile Altınşehir-Yarımburgaz Mevkii ile Firuzköy Kesimi, Tahtakale Çiftliği, Alibey Köyü ve çevresini kapsayan bölgenin, Arkeolojik Alan olarak saptanmasına, İstanbul II Numaralı Kültür ve Tabiat Varlıkları Koruma Kurulunun 16.07.1991 tarih 2700 sayılı kararı ile Yarımburgaz Mağarası ve Küçükçekmece Gölünün kuzeyinde ve batısında yer alan arkeolojik alanların birleştirilerek I. Derece Arkeolojik Sit alanı olarak belirlenerek 1/25.000 ölçekli koruma sınırlarının uygun olduğuna, 19.10.2005 tarih 553 sayılı kararı ile alanın I. Derece Arkeolojik Sit alanından III. Derece Arkeolojik Sit Alanına dönüştürülmesi talebinin uygun olmadığına, İstanbul I Numaralı Kültür ve Tabiat Varlıkları Koruma Bölge Kurulunun 07.01.2010 tarih 1100 sayılı kararı ile 1/10.000 ölçekli paftada I. ve III. Derece Arkeolojik Sit Alanlarının sınırları netleştirilen paftanın Belediyesince 1/1000 ölçekli kadastral paftaya kadastral sınırlar dikkate alınarak işlenmesine, 01.04.2010 tarih 1149 sayılı kararı ile İstanbul Üniversitesinin bahse konu arazisinde 5m X 5m ölçülerinde ve bahse konu alan hakkında fikir verebilecek şekilde yerleri saptanacak olan en az 20 adet araştırma kazısının İstanbul Arkeoloji Müzeleri Müdürlüğü denetiminde yapılarak oluşturulacak raporun Kurula iletilmesine, İstanbul I Numaralı Kültür ve Tabiat Varlıkları Koruma Bölge Kurulunun 09.12.2010 tarih 1362 sayılı kararı ile bahse konu parsellerin III. Derece Arkeolojik Sit Alanından çıkarılmasına, İstanbul I Numaralı Kültür Varlıkları Koruma Bölge Kurulunun 18.12.2014 tarih 1249 sayılı kararı ile 4434, 4435, 5951, 5955 parsellerde Arkeoloji Müzeleri Müdürlüğü denetiminde Küçükçekmece Göl Havzası Başkanlığı tarafından sondaj kazısı yapılmasına çalışmalar sonrası hazırlanan raporun Arkeolojik Sit potansiyelini belirleme açısından Kurulumuza iletilmesine, 14.05.2015 tarih 1368 sayılı kararı ile 07.05.2015 tarihli yerinde inceleme sırasında 4435 nolu parselde belirlenen alanda İstanbul Arkeoloji Müzeleri Müdürlüğü denetiminde yeteri kadar sondaj çalışması yapılarak hazırlanacak raporun ivedilikle Kurulumuza iletilmesine karar verilen, ayrıca hakkında İstanbul I Numaralı KVKBK'nun 25.06.2015 tarih 1440 sayılı, 08.10.2015 tarih 1541 sayılı, 08.10.2015 tarih 1542 sayılı, 24.12.2015 tarih 1653 sayılı kararları bulunan, 4434, 5951 ve 5955 parsellerin arkeolojik sit potansiyelinin belirlenmesine ilişkin 14.05.2015/1368 sayılı Kurul kararına açıklık getirilmesi ve 4435 parseldeki kazı raporlarının bir kopyasının Kazı Başkanlığına iletilmesi talep edilen Küçükçekmece Göl Havzası Bathonea Kazıları Başkanlığının 25.08.2015 tarih 2015/40 sayılı yazısı, 14.05.2015/1368 karar gereği söz konusu parselde ait kazı sonuç raporunun iletildiği İstanbul Arkeoloji Müzeleri Müdürlüğü'nün 30.11.2015 tarih 3417 sayılı yazısı ve 4434, 4435, 5951, 5955 parsellerinde sit kapsamından çıkarılma kararının yeniden gözden geçirilmesi ve bu parsellerin "örenyeri ve kent parkı" olarak Koruma Amaçlı İmar Planlarında değerlendirilmesi

ASLI GİBİDİR  
Ahmet LATİFOĞLU  
Müdür V.

**T.C.**  
**KÜLTÜR VE TURİZM BAKANLIĞI**  
**İSTANBUL I NUMARALI KÜLTÜR VARLIKLARINI**  
**KORUMA BÖLGE KURULU**

**Toplantı Tarihi ve No** : 21.01.2016 / 187  
**Karar Tarihi ve No** : 21.01.2016 / 1676-II

**Toplantı Yeri**  
İSTANBUL

hususlu belirtilen Küçükçekmece Göl Havzası Bathonea Kazıları Başkanlığının 07.12.2015 tarih 2015/58 sayılı yazısı hazırlanan uzman raporu okundu, işlem dosyası incelendi, Kurulumuzun 24.12.2015 tarih 1653 sayılı kararı gereği, 15.01.2016 tarihinde Kurulumuz üyelerince yerinde incelendi, yapılan görüşmeler sonucunda;

İstanbul İli, Avcılar İlçesi, Firuzköy Mahallesi, 4434, 4435, 5951 ve 5955 parsellere ilişkin Küçükçekmece Göl Havzası Bathonea Kazıları Başkanlığının 25.08.2015 tarih 2015/40 sayılı yazısında 4434, 5951 ve 5955 parsellerle ilgili İstanbul I Numaralı Kültür Varlıklarını Koruma Bölge Kurulunun 14.05.2015 tarih 1368 sayılı kararının yeniden değerlendirilmesi talebine ilişkin, bahse konu kararın geçerli olduğuna; Küçükçekmece Göl Havzası Bathonea Kazıları Başkanlığının 07.12.2015 tarih 2015/58 sayılı yazısında belirtilen Çevre Düzenleme Projesinin hazırlandığı belirtilmekle, projenin hazırlandığına dair görevlendirme belgesinin Kurulumuza iletilmesine; 4435 parselde ortaya çıkan kalıntıların 2863 sayılı Yasa kapsamında tescil edilmesine, koruma grubunun I. grup olarak belirlenmesine, Arkeolojik Kazı Rölövesinin uygun olduğuna, ortaya çıkan kalıntılara esas olmak üzere koruma alanının kalıntı rölövesindeki vaziyet planında işaretlendiği şekliyle (100m x 100m) belirlenmesine, ortaya çıkan kalıntıların korunması için Restorasyon ve Konservasyon Laboratuvarı'ndan çıkan kalıntıları sergilemeye yönelik geçici müdahale ve koruma projelerinin ve raporlarının ivedilikle hazırlanarak Kurulumuza iletilmesine, ortaya çıkan kalıntıları sergilemeye yönelik kapsamlı koruma projelerinin Kurulumuza iletilmesine; bu parselde yapılacak uygulamaların İstanbul Arkeoloji Müzeleri Müdürlüğü denetiminde yapılmasına; tescilli parsel komşuluğunda kalan alanlarda gelecekte yapılacak uygulamalar için Kültür ve Tabiat Varlıklarını Koruma Yüksek Kurulu'nun 05.11.1999 gün 664 sayılı ilke kararının dikkate alınmasına karar verildi.

AVRUPA KONSEYİ	DOĞAL VE KÜLTÜREL VARLIKLARI KORUMA ENVANTERİ				D.K.V.K.E.	ANIT	ENVANTER NO:
TÜRKİYE	KÜLTÜR VARLIKLARI VE MÜZELER GENEL MÜDÜRLÜĞÜ						HARİTA NO:
İLİ: İSTANBUL	İLÇESİ: AVCILAR	MAHALLE KÖY VEYA MEVKİİ: FIRUZKÖY					ANITSAL - I -
SOKAK VE KAPI NO:		KADASTRO:	PAFTA: 40	ADA:	PARSEL: 4435	KORUMA DEREJESİ	SİVİL - - -
ADI: YAPI KALINTILARI	YAPTIRAN:	YAPAN: -					MİMARİ ÇAĞI (ÜSLUP): GEÇ ROMA-ERKEN BİZANS (MS.5-7. YY)'DAN ORTA-GEÇ BİZANS DÖNEMLERİNE (MS. 10-13.YY.)
	YAPIM TARİHİ:	KİTABE: -					VAKFIYE: -


GENEL TANIM: ROMA VE BİZANS DÖNEMİ YAPI KALINTILARI, MEKANLAR, SU YAPILARI, MEZARLAR, DUVAR KALINTILARI

KORUMA DURUMU	A	İYİ	TAŞIYICI YAPI	A	DIŞ YAPI	A	ÜST YAPI	A	İÇ YAPI	A	SÜSLEME ELEMANLARI	A	RUTUBET	A	YOK
	B	ORTA		B		B		B		B		B		İZİ VAR	
	C	FENA		C		C		C		C		C		ÖNEMLİ	

VAZİYET PLANI:



FOTOĞRAF:



ARAZİNİN HAVADAN FOTOĞRAFI

GÖZLEMLER:

BUGÜNKÜ SAHİBİ: İSTANBUL ÜNİVERSİTESİ	BAKIMINDAN SORUMLU OLMASI GEREKEN KURUM: İSTANBUL ÜNİVERSİTESİ	TEKNİK BİLGİLER	SU	ELEKTRİK	ISITMA	KANALİZASYON
			-	-	-	-

YAPILAN ONARIMLAR: -

ORJİNAL KULLANIMI: -

AYRINTILI TANIM:

BUGÜNKÜ KULLANIMI: -

İSTANBUL ARKEOLOJİ MÜZELERİ MÜDÜRLÜĞÜNCE YAPILAN KAZILARDA ORTAYA ÇIKAN ALANIN İNCELENMESİ SONUCUNDA 4435 PARSEL İÇERİSİNDE ANA MEKAN YAPININ TARİHLENDİRİLEBİLMESİ İÇİN MEKAN İÇİ VE YAPI ÇEVRESİNDE ÜST YÜZEY TOPRAĞINDAN İTİBAREN YOĞUN OLARAK ELE GEÇEN P.T. TUĞLA VE KİREMİT PARÇALARI, SIRLI VE SIRSIZ KERAMİK ÖRNEKLERİ, KÜÇÜK BULUNTU İNCELENDİĞİNDE, GEÇ ROMA-ERKEN BİZANS (MS.5-7. YY)'DAN ORTA-GEÇ BİZANS DÖNEMLERİNE (MS. 10-13.YY.) ULAŞAN BİR ZAMAN SÜRECİNİ VERDİKLERİ, MEKÂN İÇİNDE GÖRÜLEN KURU ÖRGÜLÜ ZAYIF DUVAR, TAŞ SİRALARI VE EKLENTİLER İLE BİRLİKTE MEZARLARIN VARLIĞI, MEKAN VE ÇEVRESİNDEKİ SON KULLANIM EVRESİNİN ORTA-GEÇ BİZANS DÖNEMLERİ OLDUĞU FİKRİNİ VERMEKLE BERABER, MEKANLARIN BULUNDUĞU ALANIN, BU EVREDEN SONRA YERLEŞİM GÖRMEDİĞİNİN ANLAŞILDIĞI, KAZIDA ELE GEÇEN ENVANTERLİK VE ETÜTLÜK ESERLER İLE AÇIĞA ÇIKARILAN MEZARLARA AİT İSKELETLERİN, KAZI SONRASI İŞLEMLERİ İÇİN MÜZE MÜDÜRLÜĞÜNE GÖTÜRÜLEREK KORUMA ALTINA ALINDIĞI TESPİT EDİLMİŞTİR.

ÖNERİLEN KULLANIMI:

HAZIRLAYANLAR:

SEÇİL ÇEBİCİ  
Şehir Plancısı

SELDA YILDIZ KAT  
Arkeolog

KONTROL EDEN:  
AHMET LATİF OĞLU  
Müdür V.

TARİH: 21.01.2016

YAYIN DİZİNİ:

EKLER:

RAPOR

FOTOĞRAF

RÖLÖVE

RESTORASYON PROJESİ

HARİTA

KROKİ

KİTABE

VAKFIYE



DİĞER

KURUL ONAYI: KARAR NO: 1676

TARİH: 21.01.2016

İSTANBUL I NUMARALI KÜLTÜR VARLIKLARINI KORUMA BÖLGE KURULU

REVİZYON



AK (DM) A. Mehmet Avradak  
A. Mehmet Avradak  
A. Mehmet Avradak