

TAKIMDERESİ MOZAIKLİ ALANI SİT HARİTASI:

İLİ:ADANA
İLÇESİ:YUMURTALIK
MAH:DEMİRTAŞ
PAFTA:O35 B4

SİT SINIRI KÖŞE KOORDİNATLARI(6 DER ED 50)

NoktaNo	Y	X
1	750611.175	4081780.445
2	750651.908	4081798.989
3	750635.300	4081746.972
4	750692.208	4081762.131



ADANA KÜLTÜR VARLIKLARINI KORUMA
BÖLGE KURULU ONAYI

BAŞKAN
BAŞKAN YRD.
ÜYE
ÜYE
ÜYE
ÜYE
ÜYE
ÜYE

ADANA KÜLTÜR VARLIKLARINI
KORUMA BÖLGE KURULUNUN 29.12.2015
GÜN VE 5782 SAYILI KARAR EKİDİR

GÖSTERİM:

●●●●● 1.DERECE ARKEOLOJİK SİT ALANI SINIRI
HARİTA MÜZENİN ÖNERİSİNE GÖRE HAZIRLANMIŞTIR.

CİHAN HASMAN
ARKEOLOG

HAYRETTİN ŞAHİN
ARKEOLOG

ZAFER YALÇIN
HARİTA MÜHENDİSİ

007438

T.C.
KÜLTÜR VE TURİZM BAKANLIĞI
KÜLTÜR VARLIKLARI VE MÜZELER GENEL MÜDÜRLÜĞÜ
ADANA KÜLTÜR VARLIKLARINI
KORUMA BÖLGE KURULU

KARAR

TOPLANTI TARİHİ VE NO:29.12.2015-170
KARAR TARİHİ VE NO :29.12.2015-5782

TOPLANTI YERİ
ADANA

Adana ili, Yumurtalık ilçesi, Demirtaş Mahallesi 035 B4 pafta, Takımderesi mevkiinde tespiti yapılan mozaik, sütun ve kesme taş parçalı alanın 1. Derece arkeolojik sit alanı olarak tescil edilmesi talebine ilişkin; Adana Valiliği İl Kültür ve Turizm Müdürlüğü'nün 04.12.2015 gün ve 4766 sayılı yazısı ve eki Adana Müze Müdürlüğü uzmanlarınca hazırlanan 23.11.2015 gün ve 2536 sayılı raporu okundu, ekleri ve işlem dosyası incelendi, yapılan görüşmeler sonucunda;

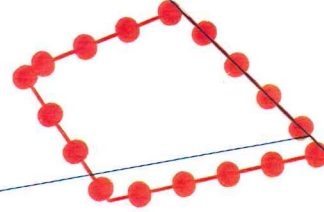
Adana ili, Yumurtalık ilçesi, Demirtaş Mahallesi 035 B4 pafta, Takımderesi mevkiinde tespiti yapılan mozaik, sütun ve kesme taş parçalı alanın 2863 sayılı yasanın 6.maddesi gereği korunması gerekli taşınmaz kültür varlığı özelliği taşıdığı anlaşıldığından 1.derece arkeolojik sit alanı olarak tesciline, tespit ekibince önerilen ve kararımız eki haritada gösterilen sit alanı sınırlarının uygun olduğuna, ayrıca söz konusu alanda kaçak kazıyı yapanlar hakkında 2863 sayılı yasanın 9.maddesi gereği suç duyurusunda bulunulmasına, tespit ekibince söz konusu alanın korunmasına yönelik hazırlanacak çalışmaların Kurulumuza iletilmesine, bu aşamada alanda ortaya çıkan kalıntıların tahribatını engelleyecek ve can güvenliğini sağlayacak gerekli güvenlik tedbirlerin ilgili idarece alınmasının istenmesine karar verildi.

TAKIMDERESİ MOZAIKLİ ALANI SİT HARİTASI:

İLİ:ADANA
İLÇESİ:YUMURTALIK
MAH:DEMİRTAŞ
PARSEL:65-66

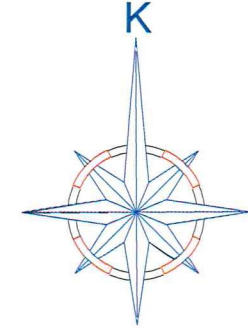
P1-Y2

65



66

93



Ölçek:1/2000

007438

1.Derece Sit Köşe Koordinatları:(36-3 ED50)

NoktaNo	Y	X
1	483105.947	4079741.201
2	483147.227	4079758.451
3	483129.000	4079707.000
4	483186.335	4079720.359


—●—●—●— 1.DERECE ARKEOLOJİK SİT ALANI SINIRI.
HARİTA MÜZENİN ÖNERİSİNE GÖRE HAZIRLANMIŞTIR.

 53

CİHAN HASMAN
ARKEOLOG



HAYRETTİN ŞAHİN
ARKEOLOG



ZAFER YALÇIN
HARİTA MÜHENDİSİ

67

ADANA KÜLTÜR VARLIKLARINI KORUMA
BÖLGE KURULU ONAYI

BAŞKAN

BAŞKAN YRD.

ÜYE

ÜYE

ÜYE

ÜYE

ÜYE

ÜYE

ÜYE

94

ADANA KÜLTÜR VARLIKLARINI

KORUMA BÖLGE KURULUNUN 29.12.2015

GÜN VE...5782...SAYILI KARAR EKİDİR

Y1