T.C.
KÜLTÜR VE TURİZM BAKANLIĞI
KÜLTÜR VARLIKLARI VE MÜZELER GENEL MÜDÜRLÜĞÜ
ADANA KÜLTÜR VARLIKLARINI
KORUMA BÖLGE KURULU

KARAR

TOPLANTI TARİHİ VE NO: 27.01.2016-173 TOPLANTI YERİ
KARAR TARİHİ VE NO : 27.01.2016-5909 ADANA

Hatay İli, Arsuz İlçesi, Arpaçiftlik Mahallesi, 3.derece arkeolojik sit alanında yer alan ve Koruma amaçlı imar planında ”Eğitim Tesis Alanı” olarak görülen, 114 ada 10 nolu parselde okul yapma talebine yönelik Müzesince gerçekleştirilen sondaj sonuçların değerlendirilmesi ve sit derece değişiklik talebine ilişkin; Hatay Valiliği İl Kültür ve Turizm Müdürlüğünün 21.12.2015 tarih ve 4343 sayılı ile 22.01.2016 gün ve 293 sayılı yazıları ve ekleri Hatay Müze Müdürlüğü uzmanlarınca hazırlanan 17.12.2015 tarih ile 21.01.2016 tarihli raporlar, Kurulumuzun 29.12.2015 gün ve 5806 sayılı kararı okundu, ekleri ve konunun işlem dosyası incelendi, yapılan görüşmeler sonucunda,

Hatay İli, Arsuz İlçesi, Arpaçiftlik Mahallesi, 3.derece arkeolojik sit alanında yer alan ve Koruma amaçlı imar planında ”Eğitim Tesis Alanı” olarak görülen, 114 ada 10 nolu parselde okul yapma talebine yönelik Müzesince yapılan sondaj kazılarında, parselin bir kısmında iki adet kaya mezarı, pişmiş toprak lahit parçaları ve yoğun bir şekilde bunu destekleyen seramik buluntular çıktığı ve bu kısmının tespit ekibince sit derecesinin 1.Derece Arkeolojik Sit Alanı olarak değiştirilmesinin istendiği, ancak sondaj çukurlarının da vaziyetini gösterir öneri 1.Derece Arkeolojik Sit Alanı haritasında parselin bazı kısımlarında sondaj kazılarının yapılmadığı, bu doğrultuda Müzesince parselde sondaj kazısı yapılmayan kısımlarında sondaj kazısı yapılması ve sondaj kazısı sonrasında hazırlanacak dokümanların Kurulumuza iletilmesinden sonra konunun yeniden görüşülmesinin Kurulumuzun 29.12.2015 gün ve 5806 sayılı kararıyla istendiğinin, ancak sondaj yapılmayan bu alanlarda yoğun çam ağaçlarıyla kaplı olması nedeniyle sondaj kazısı yapılamadığının Hatay Müze Müdürlüğü uzmanlarınca hazırlanan 21.01.2016 tarihli raporundan anlaşıldığına , bu bağlamda 114 ada, 10 parselde tespit edilen alanın 2863 sayılı yasanın 6.maddesi gereği korunması gerekli taşınmaz kültür varlığı özelliği taşıdığı anlaşıldığından 1.derece arkeolojik sit alanı olarak tesciline, tespit ekibince önerilen ve kararımız eki haritada gösterilen sit alanı sınırlarının uygun olduğuna karar verildi.

AVRUPA KONSEYİ	DOĞAL VE KÜLTÜREL VARLIKLARI KORUMA ENVANTERİ DKVKE	SİT	ENVANTER NO :
TÜRKİYE	KÜLTÜR VARLIKLARI VE MÜZELER GENEL MÜDÜRLÜĞÜ		HARİTA NO:

İLİ : HATAY	İLÇESİ : Arsuz	MAHALLE KÖY VEYA MEVKİİ :	Arpaçiftlik mahallesi	KADASTRO PAFTA :	ADA: 114	Parsel:10

ADI : Hatay İli, Arsuz İlçesi, Arpaçiftlik Mahallesi necropol alanı.

GENEL TANIM : Hatay İli, Arsuz İlçesi Arpaçiftlik Mahallesindeki Arsuz Kaymakamlığının yaklaşık olarak 300m. Kuzeyinde bulunan alana sondaj kazısı yapmak amacıyla gidilmiştir. Yapılan sondaj kazısı esnasında iki (2) adet kaya mezarı tespit edilmiştir. Her iki kaya mezarı da kayaç yapısının zayıf olması ve soygunlar nedeniyle büyük bir tahribata uğramıştır. I.kaya mezarı tek oda olarak yapılmış olup kaya mezarının içine üç (3) adet basamakla inilmekte ve bu basamakların önünde bir kemiklik kısmı bulunmaktadır. Kaya mezarının giriş kısmı yine bir kaya parçası ile kapatılmıştır. Kaya mezarının iç kısmında kaya kopmasına bağlı olarak tahribat görülmektedir. II.kaya mezarının tavan kısmı kaya kopması nedeniyle çok büyük oranda yıkılmıştır. Kaya mezarının sağ ve sol taraflarında 1.90x0.65m. Ölçülerinde oygular vardır ve bu iki oygu arasında kalan kısımda kemiklik mevcuttur. Kemiklik kısmının kuzeyinde ise bir adet tonoz formunda başka bir kaya oygu yer almaktadır.

ŞİMDİKİ TEHLİKELER : Tahribata açık.

ŞİMDİKİ DURUM : Alanın üzerinde ağaçlar vardır.

SİT POTANSİYELİ : yüksek

Adana Kültür Varlıklarını Koruma Bölge Kurulunun 27.01.2016 gün 59 sayılı Karar Ekidir

ŞİMDİKİ KORUMA : Korumasız

ÖNERİLEN KORUMA : I. Derece Arkeolojik Sit olarak tescillenmesi

Kon... Baskan Başkan Yrd. Üye Üye Üye Üye Üye Üye

YAYIN DİZİSİ :

GÖZLEMLER :

KORUMA DERECESİ : I. Derece Arkeolojik Sit

Hazırlayanlar:

Kadir KAVUK Arkeolog

Çağlar PEKEL Arkeolog

Oğuz GEZGİN Sanat Tarihçi

KONTROL EDEN :
Nilüfer SEZGİN
Müze Müdürü

TESCİL:

KARAR TARİHİ:

KARAR NO:

REVİZYON .

G.M.E.E.A.Y.K. ONAYI : / /20

HARİTALAR, FOTOĞRAFLAR :





İLİ : HATAY

İLÇESİ : ARSUZ

MEVKİ : ARPAÇİFTLİK

PAFTA : 17/1-1

PARSEL : 114/10

K

1/500

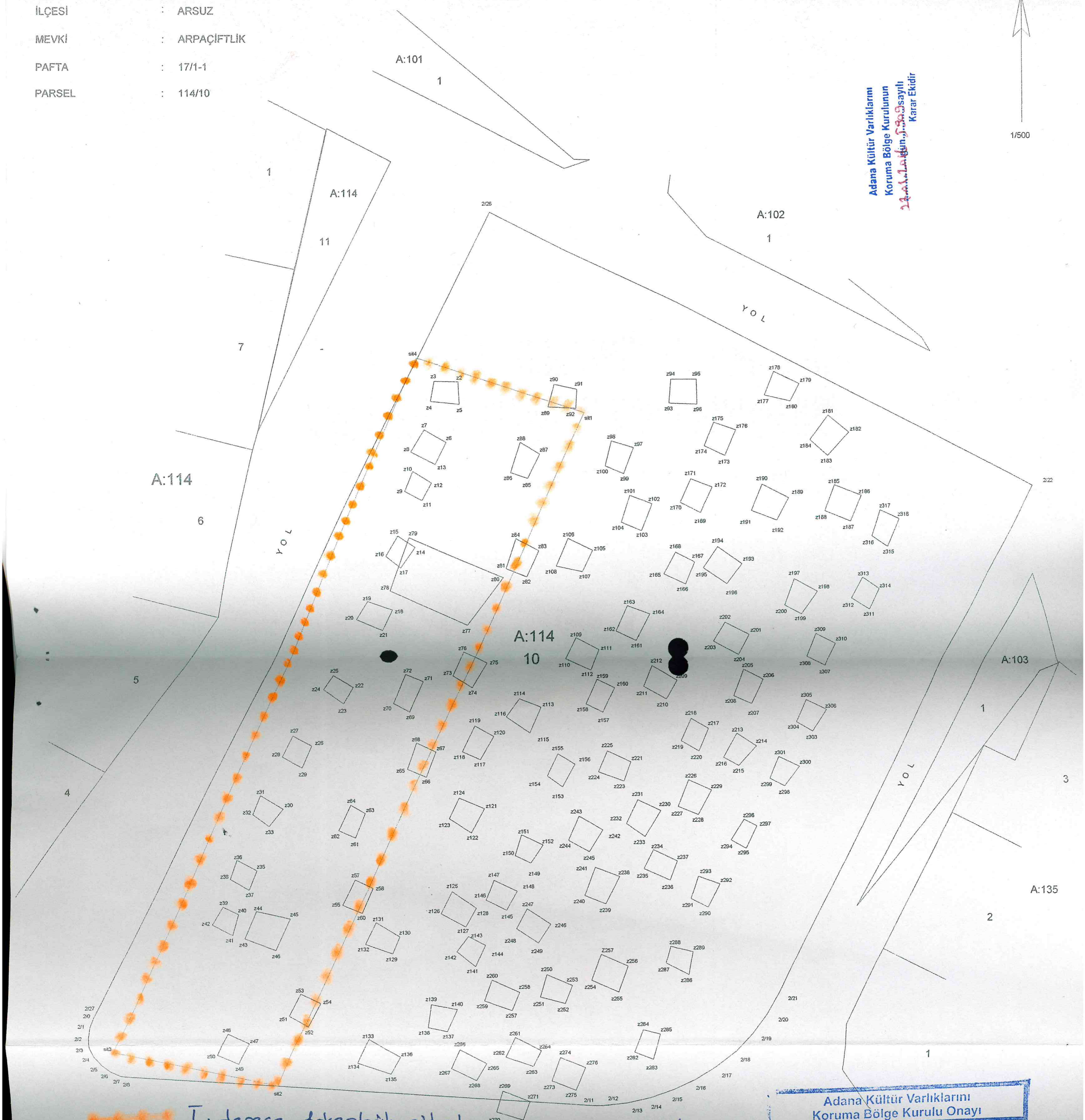

Adana Kültür Varlıklarını Koruma Bölge Kurulunun 11.11.1989 tün.1393 sayılı Karar Ekidir

I. derece Arkeolojik sit alanı sınırı.

Kadir KAVAK
Arkeolog

Oğuz GEZGİN
Sanat Tarihçisi

Çağlar EKEL
Arkeolog

Adana Kültür Varlıklarını Koruma Bölge Kurulu Onayı

Başkan
Başkan Yrd.
Üye
Üye
Üye
Üye
Üye
Üye

SİT ALANI KOORDİNATLARI

NoktaNo	Y	X
sit1	489238.466	4030832.278
sit2	489196.618	4030740.934
sit3	489174.514	4030745.685
sit4	489215.759	4030839.713

10/12/2015

EKSEN HARİTA
Sözen Sözkurt
Harita Yüksek Mühendisi
Savaş Mh. Ş. Pamir Cd. No:40
Kat:4 Daire:17 İSKENDERUN
Tel-Fax: 0326 614 44 54
Akdeniz V.D. 1542018824O

KOORDİNATLAR ARKA SAYFADADIR.

0007538

KOORDİNE ÖZET ÇİZELGESİ

NoktaNo	Y	X
2/0	489171.628	4030750.605
2/1	489171.145	4030749.231
2/2	489171.011	4030747.780
2/3	489171.236	4030746.340
2/4	489171.804	4030744.998
2/5	489172.683	4030743.836
2/6	489173.818	4030742.923
2/7	489175.142	4030742.314
2/8	489175.584	4030742.231
2/11	489239.800	4030738.270
2/12	489240.993	4030738.266
2/13	489244.289	4030738.644
2/14	489247.517	4030739.404
2/15	489250.678	4030740.557
2/16	489253.599	4030742.025
2/17	489256.368	4030743.850
2/18	489258.906	4030745.986
2/19	489261.176	4030748.404
2/20	489263.148	4030751.071
2/21	489264.795	4030753.950
2/22	489298.885	4030822.572
2/26	489225.652	4030859.357
2/27	489171.628	4030750.605
Z257	489240.737	4030759.164
sit1	489238.466	4030832.278
sit2	489196.618	4030740.934
sit3	489174.514	4030745.685
sit4	489215.759	4030839.713
z2	489221.404	4030836.503
z3	489218.158	4030836.590
z4	489217.679	4030833.848
z5	489221.577	4030833.439
z6	489219.786	4030828.300
z7	489216.814	4030829.980
z8	489215.007	4030827.007
z9	489214.158	4030821.748
z10	489215.258	4030824.404
z11	489216.488	4030820.510
z12	489217.791	4030822.859
z13	489218.315	4030825.348
z14	489215.525	4030814.487
z15	489213.176	4030815.919
z16	489211.535	4030813.343
z17	489213.536	4030811.804
z18	489212.248	4030806.167
z19	489208.917	4030807.356
z20	489207.289	4030804.835
z21	489210.823	4030803.306
z22	489206.704	4030795.347
z23	489205.446	4030793.083
z24	489202.637	4030795.032
z25	489203.968	4030796.966
z26	489201.186	4030787.312
z27	489198.575	4030788.706
z28	489197.164	4030785.810
z29	489199.914	4030784.336
z30	489197.364	4030778.730
z31	489194.273	4030780.562
z32	489193.206	4030777.985

KOORDİNE ÖZET ÇİZELGESİ

NoktaNo	Y	X
z33	489195.448	4030776.401
z35	489193.756	4030770.460
z36	489191.043	4030771.883
z37	489192.677	4030767.854
z38	489190.093	4030769.297
z39	489189.093	4030765.555
z40	489191.238	4030764.548
z41	489190.477	4030761.703
z42	489187.666	4030763.151
z43	489192.153	4030761.270
z44	489193.689	4030764.957
z45	489198.353	4030763.943
z46	489196.432	4030759.695
z47	489193.025	4030746.965
z48	489190.055	4030748.340
z49	489191.422	4030744.032
z50	489188.663	4030745.345
z51	489198.321	4030750.786
z52	489200.979	4030749.315
z53	489199.842	4030753.793
z54	489202.586	4030752.502
z55	489205.523	4030765.789
z57	489207.207	4030769.224
z58	489209.630	4030768.073
z60	489208.187	4030764.692
z61	489207.283	4030774.873
z62	489204.994	4030775.852
z63	489208.589	4030778.131
z64	489206.626	4030779.255
z65	489214.323	4030784.128
z66	489216.915	4030783.071
z67	489218.171	4030786.494
z68	489215.524	4030787.714
z69	489214.524	4030791.964
z70	489212.292	4030793.126
z71	489216.316	4030796.162
z72	489213.893	4030797.135
z73	489220.388	4030796.958
z74	489223.050	4030795.307
z75	489225.074	4030798.760
z76	489221.882	4030800.336
z77	489222.433	4030804.054
z78	489212.015	4030808.767
z79	489214.689	4030815.715
z80	489227.443	4030810.534
z81	489227.823	4030811.750
z82	489230.632	4030810.643
z83	489232.251	4030814.107
z84	489229.144	4030815.630
z85	489230.795	4030823.470
z86	489228.486	4030824.245
z87	489232.459	4030826.718
z88	489229.834	4030828.315
z89	489233.567	4030833.072
z90	489234.394	4030836.141
z91	489237.476	4030835.458
z92	489237.353	4030832.868
z93	489249.916	4030833.573
z94	489250.160	4030836.806

KOORDİNE ÖZET ÇİZELGESİ

NoktaNo	Y	X
z95	489253.603	4030836.809
z96	489253.716	4030833.434
z97	489245.137	4030827.575
z98	489242.150	4030828.467
z99	489243.780	4030824.098
z100	489241.302	4030825.124
z101	489244.583	4030821.211
z102	489247.597	4030820.123
z103	489246.137	4030816.659
z104	489243.411	4030817.733
z105	489239.522	4030814.160
z106	489236.199	4030815.673
z107	489238.177	4030811.355
z108	489234.622	4030812.087
z109	489237.288	4030802.276
z110	489235.870	4030799.344
z111	489240.433	4030800.640
z112	489239.305	4030797.734
z113	489232.470	4030792.595
z114	489229.538	4030793.754
z115	489230.973	4030789.106
z116	489227.748	4030791.274
z117	489224.237	4030785.433
z118	489221.785	4030786.543
z119	489223.469	4030790.058
z120	489226.070	4030788.620
z121	489224.825	4030778.779
z122	489223.082	4030775.541
z123	489220.055	4030777.441
z124	489221.384	4030780.220
z125	489220.438	4030767.657
z126	489218.916	4030764.642
z127	489222.313	4030762.879
z128	489223.722	4030765.408
z129	489212.357	4030759.232
z130	489213.327	4030761.515
z131	489210.087	4030763.445
z132	489208.658	4030760.499
z133	489209.244	4030747.589
z134	489207.641	4030744.199
z135	489212.132	4030742.628
z136	489213.514	4030745.058
z137	489219.867	4030748.6[illegible]
z138	489217.259	4030749.2[illegible]
z139	489217.653	4030752.338
z140	489221.187	4030751.688
z141	489223.671	4030757.509
z142	489221.085	4030759.528
z143	489222.665	4030761.578
z144	489224.988	4030760.392
z145	489227.862	4030765.143
z146	489225.070	4030766.510
z147	489226.148	4030769.174
z148	489229.301	4030767.711
z149	489231.171	4030771.505
z150	489229.026	4030772.520
z151	489229.893	4030775.299
z152	489232.815	4030773.932
z153	489235.439	4030781.759

KOORDİNE ÖZET ÇİZELGESİ

NoktaNo	Y	X
z154	489233.358	4030783.225
z155	489234.777	4030786.244
z156	489237.133	4030784.830
z157	489240.912	4030791.941
z158	489238.643	4030793.042
z159	489240.117	4030796.440
z160	489242.524	4030795.305
z161	489245.505	4030801.914
z162	489242.750	4030803.166
z163	489244.260	4030806.740
z164	489247.313	4030805.584
z165	489249.221	4030811.044
z166	489252.186	4030809.695
z167	489253.378	4030812.666
z168	489250.738	4030813.926
z169	489254.119	4030818.997
z170	489251.380	4030820.327
z171	489252.811	4030823.404
z172	489255.691	4030822.334
z173	489257.446	4030826.515
z174	489254.686	4030827.814
z175	489255.955	4030830.962
z176	489258.923	4030829.945
z177	489262.784	4030834.649
z178	489264.042	4030837.861
z179	489267.459	4030836.192
z180	489266.280	4030833.842
z181	489271.380	4030831.929
z182	489274.184	4030829.619
z183	489271.346	4030826.510
z184	489268.950	4030828.627
z185	489272.183	4030822.638
z186	489275.807	4030821.245
z187	489274.353	4030817.924
z188	489270.902	4030819.235
z189	489266.009	4030820.919
z190	489262.427	4030822.717
z191	489260.981	4030819.262
z192	489264.408	4030818.042
z193	489259.792	4030812.436
z194	489256.445	4030814.655
z195	489254.546	4030811.886
z196	489257.775	4030809.740
z197	489266.920	4030810.399
z198	489270.084	4030808.693
z199	489267.959	4030805.596
z200	489265.645	4030806.816
z201	489260.925	4030802.734
z202	489257.575	4030804.421
z203	489256.083	4030801.821
z204	489259.558	4030799.959
z205	489260.235	4030797.884
z206	489262.828	4030796.503
z207	489261.208	4030793.094
z208	489258.770	4030794.204
z209	489251.071	4030796.333
z210	489249.603	4030793.760
z211	489246.499	4030795.508
z212	489247.700	4030798.420

KOORDİNE ÖZET ÇİZELGESİ

NoktaNo	Y	X
z213	489259.120	4030789.054
z214	489261.755	4030787.320
z215	489259.345	4030784.651
z216	489257.280	4030785.744
z217	489255.272	4030789.710
z218	489252.935	4030791.083
z219	489251.546	4030788.048
z220	489253.958	4030786.626
z221	489244.715	4030785.134
z223	489243.789	4030782.526
z224	489240.319	4030783.787
z225	489241.522	4030786.649
z226	489252.523	4030782.699
z227	489251.107	4030779.087
z228	489253.832	4030777.992
z229	489255.606	4030781.309
z230	489248.749	4030778.544
z231	489245.649	4030780.003
z232	489244.121	4030776.791
z233	489246.663	4030775.053
z234	489247.797	4030773.332
z235	489246.533	4030770.771
z236	489250.056	4030769.223
z237	489251.030	4030771.805
z238	489243.228	4030769.717
z239	489241.363	4030766.011
z240	489238.514	4030767.143
z241	489239.936	4030770.942
z242	489240.940	4030775.957
z243	489237.688	4030777.769
z244	489236.274	4030774.544
z245	489239.131	4030773.046
z246	489233.876	4030763.241
z247	489230.649	4030765.321
z248	489229.204	4030762.634
z249	489232.183	4030760.719
z250	489233.335	4030756.405
z251	489232.450	4030753.389
z252	489235.847	4030752.500
z253	489236.821	4030754.956
z254	489239.444	4030755.652
z255	489243.109	4030754.069
z256	489244.402	4030757.581
z257	489228.611	4030751.548
z258	489229.627	4030754.029
z259	489224.876	4030752.855
z260	489225.896	4030755.684
z261	489229.062	4030747.872
z262	489227.780	4030745.084
z263	489231.504	4030743.748
z264	489232.585	4030746.065
z265	489225.162	4030744.162
z266	489221.578	4030746.170
z267	489220.359	4030743.433
z268	489223.744	4030741.750
z269	489227.353	4030740.279
z270	489226.487	4030737.352
z271	489231.026	4030738.815
z272	489230.110	4030736.239

KOORDİNE ÖZET ÇİZELGESİ

NoktaNo	Y	X
z273	489234.023	4030741.723
z274	489235.154	4030745.016
z275	489237.321	4030740.413
z276	489238.580	4030743.611
z282	489245.187	4030745.848
z283	489247.745	4030744.807
z284	489246.389	4030748.937
z285	489248.675	4030748.336
z286	489252.618	4030756.409
z287	489249.537	4030758.004
z288	489250.171	4030760.239
z289	489253.174	4030759.529
z290	489255.245	4030765.555
z291	489252.914	4030766.743
z292	489256.811	4030768.722
z293	489253.904	4030769.723
z294	489258.271	4030774.604
z295	489260.330	4030773.503
z296	489260.018	4030777.350
z297	489261.756	4030776.482
z298	489265.528	4030781.881
z299	489263.528	4030782.889
z300	489267.549	4030784.544
z301	489264.734	4030785.869
z302	489269.387	4030789.352
z304	489267.233	4030790.630
z305	489268.624	4030793.649
z306	489271.361	4030792.312
z307	489271.383	4030798.459
z308	489268.911	4030799.713
z309	489270.028	4030802.854
z310	489272.732	4030801.504
z311	489277.180	4030806.266
z312	489274.738	4030807.785
z313	489276.241	4030810.609
z314	489278.487	4030809.073
z315	489279.455	4030814.717
z316	489277.267	4030816.052
z317	489278.323	4030819.369
z318	489280.896	4030818.246

10.12.2015

EKSEN HARITA
Sözen Bozkurt
Harita Yüksek Mühendisi
Çavuş Mh. S. Pamir Cd. No:
Kat 4 Daire:17 İSTENDERUN
Tel-Fax: 0326 614 44 5[illegible]
Akademik V.D. 15[illegible]