

**T.C.**  
**KÜLTÜR VE TURİZM BAKANLIĞI**  
**ESKİŞEHİR KÜLTÜR VARLIKLARINI KORUMA BÖLGE KURULU**

**KARAR**

**Toplantı Tarih ve no:** 19.02.2016 - 186  
**Karar Tarih ve no :** 19.02.2016 - 3896

**Toplantı Yeri**  
**ESKİŞEHİR**

Afyonkarahisar İli, Çobanlar İlçesi, Bucak Mahallesi'nde yer alan tescilli Kadiyeri ve Taşdibi Höyükleri sit sınırlarının güncellenmesi konusunda hazırlanan bilgi ve belgelerin değerlendirilmesi istemine ilişkin Kurul Müdürlüğü uzmanlarının 19.06.2015 tarihli yerinde inceleme raporu, ilgili kurum görüşlerinin iletildiği yazılar, Osmangazi Elektrik Dağıtım A.Ş. Genel Müdürlüğünün(Afyonkarahisar İl İşletme Müdürlüğü Yatırım ve Tesis Başmühendisliği) 29.07.2015 tarih, YAT.TES.03/3863-201549698 sayılı yazısı, Enerji ve Tabii Kaynaklar Bakanlığı'nın (Maden İşleri Genel Müdürlüğü) 24.07.2015 tarih, 20913469-101.29.02-254672 sayılı yazısı, Afyonkarahisar Valiliğinin (Kadastro Müdürlüğü Bolvadin Kadastro Birimi) 15.01.2016 tarih, 16561765-170.03.01/E.115876 sayılı yazısı, 08.02.2016 tarih, 1410 sayılı dosya inceleme raporu okundu, koordinatlı sit sınırı paftası, sit sınırlarının aktarıldığı kadastral paftası, tescil fişi, fotoğrafları ve dosyası incelendi, yapılan görüşmeler sonucunda;

Afyonkarahisar İli, Çobanlar İlçesi, Bucak Mahallesi'nde yer alan ve Eskişehir Kültür ve Tabiat Varlıklarını Koruma Kurulunun 10.06.1996 tarih, 119 sayılı Kararı ile tescilli Kadiyeri ve Taşdibi Höyükleri'nin I. (Bir) Derece Arkeolojik Sit olarak güncellenen tescil fişi, güncel sınırlara ilişkin hazırlanan koordinatlı sit paftası ve sit sınırlarının aktarıldığı kadastral paftasının uygun olduğuna, söz konusu alanda Kültür Varlıklarını Koruma Yüksek Kurulu'nun Arkeolojik Sitler, Koruma ve Kullanma Koşulları'na ilişkin 05.11.1999 gün, 658 sayılı İlke Kararı'nın ilgili hükümlerinin geçerli olduğuna ve bu hükümlerin geçiş dönemi koruma esasları ve kullanma koşulları olarak belirlenmesine, sit sınırları içerisinde madencilik faaliyetlerinin yasaklanmasına, alan içerisinde tarımsal faaliyetlerin yasaklanmasına, alanda yapılaşmaya ve tarımsal faaliyetlere karşı gerekli güvenlik önlemlerinin artırılmasına ve Kurulumuzdan izinsiz herhangi bir fiziki ve inşai müdahalede bulunulmamasına karar verildi.



# Kadıyerinhöyüğü (Mvk.)

T.C.  
KÜLTÜR VE TURİZM BAKANLIĞI  
KÜLTÜR VARLIKLARI VE MÜZELER GENEL MÜDÜRLÜĞÜ  
ESKİŞEHİR KÜLTÜR VARLIKLARINI KORUMA BÖLGE KURULU'NUN  
19.02.2016 TARİH VE 3896 SAYILI KARARI  
EKİDİR.



İl	Afyonkarahisar
İlçe	Çobanlar
Mah./Köy/Bel.	
Mevkii/Mah.	Kadıyeri Mevkii
Pafta	K25-C1
Adı	Kadıyeri ve Taşdibi Höyük
Tür/Derece	Arkeolojik/I.(Bir)
Projeksiyon	UTM 6 Derece
Datum	ED 1950
Dom	33
Ölçek	1/5000
	I.(Bir) Derece Arkeolojik Sit

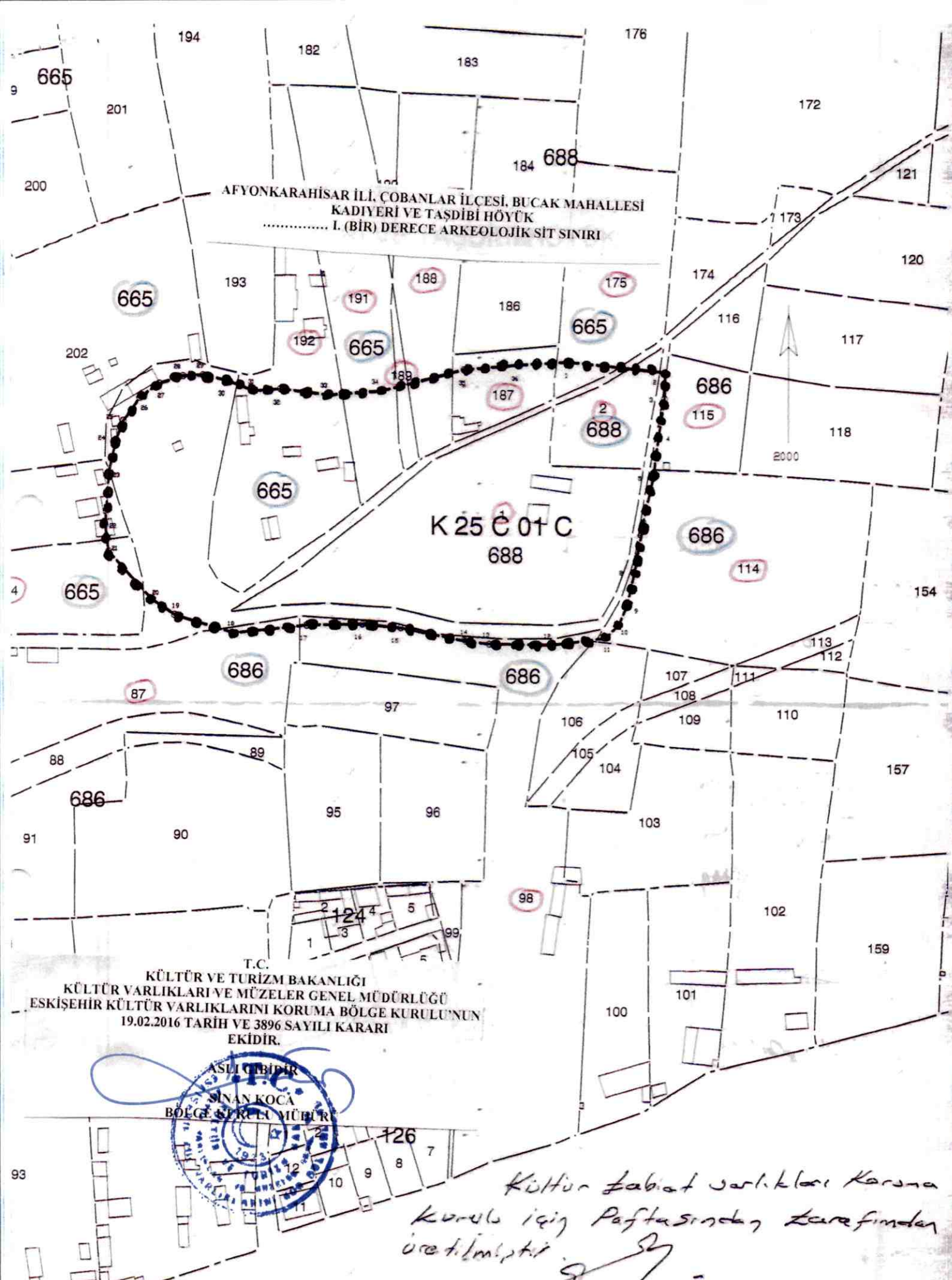
## KOORDİNATLAR

Nokta No	Y	X
N1	308652.689	4286768.338
N2	308703.542	4286761.569
N3	308702.762	4286747.779
N4	308699.169	4286728.489
N5	308695.458	4286705.584
N6	308680.754	4286682.087
N7	308688.948	4286677.508
N8	308684.271	4286655.293
N9	308680.097	4286638.325
N10	308675.502	4286628.607
N11	308668.437	4286621.413
N12	308639.304	4286618.221
N13	308605.720	4286619.782
N14	308593.338	4286621.570
N15	308558.584	4286629.620
N16	308538.393	4286632.124
N17	308508.006	4286632.160
N18	308470.553	4286628.818
N19	308439.946	4286639.038
N20	308428.286	4286647.069
N21	308406.107	4286672.967
N22	308404.581	4286687.266
N23	308407.294	4286715.753
N24	308411.619	4286732.648
N25	308415.715	4286742.553
N26	308424.758	4286754.326
N27	308435.229	4286761.591
N28	308447.684	4286765.381
N29	308458.095	4286765.709
N30	308471.522	4286762.451
N31	308484.418	4286756.759
N32	308498.449	4286757.617
N33	308523.240	4286754.008
N34	308551.456	4286755.358
N35	308598.148	4286765.745
N36	308625.090	4286767.464

## HAZIRLAYAN

Murat ZORLU Necdet BAYBOSTAN  
Şehir Plancısı Arkeolog





AFYONKARAHİSAR İLİ, ÇOBANLAR İLÇESİ, BUCAK MAHALLESİ  
KADİYERİ VE TAŞIDIBİ HÖYÜK  
..... I. (BİR) DERECE ARKEOLOJİK SİT SINIRI

K 25 C 01 C  
688

T.C.  
KÜLTÜR VE TURİZM BAKANLIĞI  
KÜLTÜR VARLIKLARI VE MÜZELER GENEL MÜDÜRLÜĞÜ  
ESKİŞEHİR KÜLTÜR VARLIKLARINI KORUMA BÖLGE KURULU'NUN  
19.02.2016 TARİH VE 3896 SAYILI KARARI  
EKİDİR.

ASLİ GİBİDİR  
SİNAN KOCA  
BÖLGE ŞEKLİ MÜHÜRÜ

Kültür Varlıkları Karşına  
Kurulu İçin Paftasından  
Çıktırılmıştır.

Said AYRACI  
Kadastro Tebl.


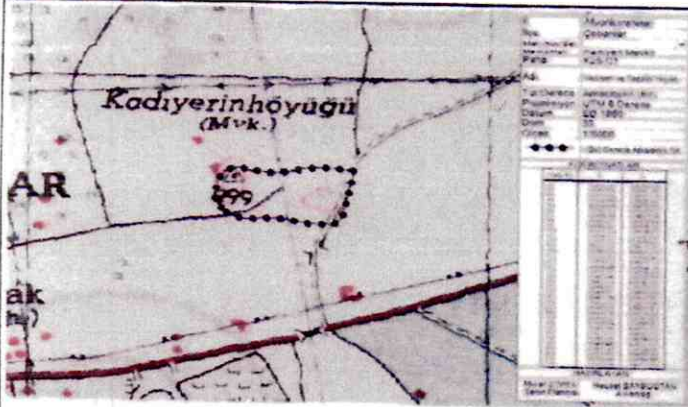


AVRUPA KONSEYİ	KÜLTÜREL VARLIKLARI KORUMA ENVANTERİ K.V.K.E		SİT	ENVANTER NO:	
TÜRKİYE	ESKİŞEHİR KÜLTÜR VARLIKLARINI KORUMA BÖLGE KURULU			HARİTA NO:	
İli: Afyonkarahisar	İlçesi: Çobanlar	Mahalle veya Köyü: Bucak Mahallesi	Pafta:	Ada:	Parsel:
Adı: Kadiyeri ve Taşdibi Höyük					

**GENEL TANIM:** Afyonkarahisar İli, Çobanlar İlçesi, Bucak Mahallesi'nde ve Çobanlar ilçe merkezinin yaklaşık 1,2 km kuzeydoğusunda bulunmaktadır. Yaklaşık 7-8 metre yüksekliğinde olan Taşdibi höyüğünün batı, kuzey ve doğu kısmından tek katlı evler ile çevrelenmiş olan höyüğün tepesinde bir adet tv vericisi ve bir adet elektrik direği mevcuttur. Bu yapıların tescillendiği tarihte mevcut oldukları fotoğraflardan anlaşılmaktadır. Höyüğün doğu kısmında tescillendiği tarihten 8-10 sene önce yol yapımı sırasında toprak alımının gerçekleştirildiği büyük bir kesit oluştuğu görülmektedir. Bu toprak alınan kısım ile evlerin arasında tarımsal faaliyetler devam etmektedir. Höyük çevresinde yoğun yapılaşma bulunmakta olup dosyasında yeteri kadar bilgi-belge olmadığından höyükte tahribat oluşturmuş olan bu yapıların hangisinin tescilden önce veya sonra yapıldığı konusunda net bir fikir oluşmamaktadır. Kısmen yapılaşma ile yapılaşma olmayan bölümlerde ise tarımsal faaliyetler ile alanda tahribat oluşmaktadır. Taşdibi höyüğünün doğusunda bulunan kanal ve yolun diğer tarafında Kadiyeri Höyüğü yükseltisi bulunmaktadır. Kadiyeri höyüğünün bulunduğu alanda tescil tarihinden önce yapılmış uç adet yapının yanında 3 adet yeni inşaat ve bir adet 4x4 metre boyutlarında su motoru çukuru mevcuttur. Çukurun kesitinde seramik ve tuğla parçaları ile sıvalı örgü taş dizisi gözlemlenmektedir.

**Koruma Şimdiki Tehlikeler:** Korunmasız. Tarımsal amaçlı faaliyetler ve yapılaşma.

Şimdiki Durum:	Koruma Derecesi: I.(Bir) Derece Arkeolojik Sit
Sit Potansiyeli:	HAZIRLAYANLAR : TARİH: 03.12.2015 Necdet BAYBOSTAN Arkeolog Özlem GÖKPINAR DEMİRCİ Harita Mühendisi
Şimdiki Koruma:Korunmasız.	KONTROLE DEN: Sinan KOCA TARİH : 03.12.2015 Bölge Kurulu Müdürü
Önerilen Koruma: Kolluk kuvvetlerince gerekli güvenlik tedbirlerinin alınması.	KURUL KARARLARI: REVİZYON: GEEAYK ONAYI:
Yayın Dizisi: -	
Gözlemler:	Kurul İsmi: Kurul Karar Tarihi:Kurul Karar No: EKTVKK'nun 10.06.1996 tarih, 119 sayılı Kararı.



T.C.  
KÜLTÜR VE TURİZM BAKANLIĞI  
KÜLTÜR VARLIKLARI VE MÜZELER GENEL MÜDÜRLÜĞÜ  
ESKİŞEHİR KÜLTÜR VARLIKLARINI KORUMA BÖLGE KURULU'NUN  
19.02.2016 TARİH VE 389 SAYILI KARARI  
EKİDİR.



AFYONKARAHİSAR İLİ, ÇOBANLAR İLÇESİ, BUCAK MAHALLESİ  
KADİYERİ VE TAŞDİBİ HÖYÜKLERİ  
I.(BİR) DERECE ARKEOLOJİK SİT ALANINDA KALAN PARSELLERİN LİSTESİ

İLÇE/KÖY	PAFTA	ADA	PARSEL	BEYANLAR HANESİNE YAZILACAK ŞERH
				<b>“Bir bölümü I.(Bir) Derece Arkeolojik Sit alanında kalmaktadır”</b>
Afyonkarahisar İli, Çobanlar İlçesi,Bucak Mahallesi	K 25 C 01 C	665	175	“Bir bölümü I.(Bir) Derece Arkeolojik Sit alanında kalmaktadır”
Afyonkarahisar İli, Çobanlar İlçesi,Bucak Mahallesi	K 25 C 01 C	665	187	“Bir bölümü I.(Bir) Derece Arkeolojik Sit alanında kalmaktadır”
Afyonkarahisar İli, Çobanlar İlçesi,Bucak Mahallesi	K 25 C 01 C	665	188	“Bir bölümü I.(Bir) Derece Arkeolojik Sit alanında kalmaktadır”
Afyonkarahisar İli, Çobanlar İlçesi,Bucak Mahallesi	K 25 C 01 C	665	189	“Bir bölümü I.(Bir) Derece Arkeolojik Sit alanında kalmaktadır”
Afyonkarahisar İli, Çobanlar İlçesi,Bucak Mahallesi	K 25 C 01 C	665	191	“Bir bölümü I.(Bir) Derece Arkeolojik Sit alanında kalmaktadır”
Afyonkarahisar İli, Çobanlar İlçesi,Bucak Mahallesi	K 25 C 01 C	665	192	“Bir bölümü I.(Bir) Derece Arkeolojik Sit alanında kalmaktadır”